

上田市防災ポータルサイトのご案内

上田市では、災害時の各種情報や通行規制情報などを確認できる「上田市災害ポータルサイト」を開設しました。各気象警報・注意報の情報や避難情報の発令状況等、発災時の情報収集にご活用いただくとともに、「上田市災害ハザードマップ」も掲載しておりますので、お住まいの地域がどのような災害を受ける可能性があるかなど日ごろからの防災対策としてご活用ください。

The screenshot shows the homepage of the Ueda City Disaster Portal Site. The page is organized into several sections:

- ① 緊急情報 (Emergency Information):** A red header section containing weather alerts such as "雷 雷注意報" (Thunderstorm Heavy Rain Warning) and "大雨" (Heavy Rain).
- ② 市からのお知らせ (City Notices):** A section for notices from the city, currently showing "現在市からのお知らせがありません。" (No notices from the city at the moment).
- ③ 防災気象情報 (Disaster Weather Information):** A section for disaster-related weather information, including "特別警報" (Special Warning), "警報" (Warning), "注意報" (Advisory), and "土砂災害警戒" (Landslide Disaster Caution).
- ④ 避難場所 (Evacuation Sites):** A section for evacuation sites, with a sub-section for "避難情報" (Evacuation Information).
- ⑤ 避難情報 (Evacuation Information):** A section for evacuation information, including "避難場所" (Evacuation Sites), "避難情報(土砂災害)" (Evacuation Information (Landslide Disaster)), "避難情報(浸水害)" (Evacuation Information (Flooding)), "避難情報(全体)" (Evacuation Information (Overall)), "通行規制情報" (Traffic Restriction Information), "建物被害マップ" (Building Damage Map), and "洪水・土砂災害マップ" (Flood/Landslide Disaster Map).
- ⑥ 通行規制情報 (Traffic Restriction Information):** A section for traffic restriction information.
- ⑦ ハザードマップ (Hazard Map):** A section for hazard maps, including "洪水・土砂災害マップ" (Flood/Landslide Disaster Map) and "建物被害マップ" (Building Damage Map).
- ⑧ リンク (Links):** A section for various links, including "リンク集" (Link Collection).

Additional features include a search bar, a map of Ueda City, and a "凡例" (Legend) section at the bottom left.

●サイトURL

<https://www.ueda-bosai.jp/bueda20/portal/html/home.html>



■ご確認くださいだけの情報■

- ①緊急情報
- ②市からのお知らせ
- ③各種気象注意報・警報
- ④指定緊急避難所の開閉設状況及び一覧
- ⑤避難情報発令状況、発令対象地域
- ⑥通行規制情報
- ⑦上田市災害ハザードマップ
(建物被害マップ、洪水・土砂災害マップ)
- ※④～⑦の見方の詳細については裏面をご確認ください。
- ⑧各種リンク (各機関のHP等)

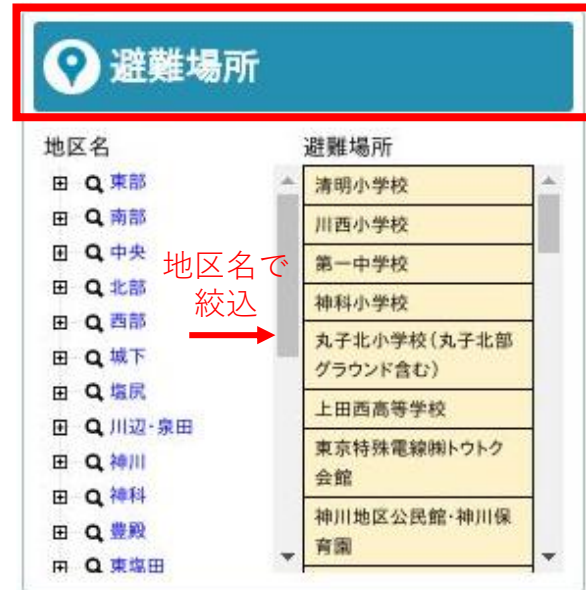
各種情報の閲覧・確認方法

このタブを押下すると地図上に該当する情報が地図上に反映されます。

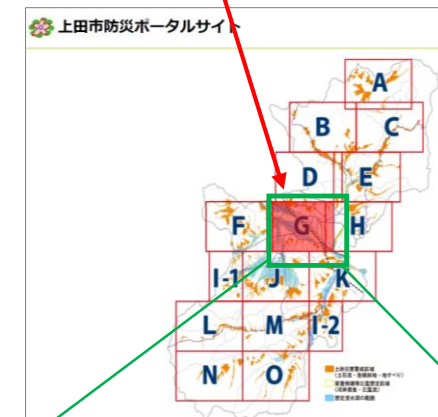
※スマートフォン等モバイル端末でアクセスすると「現在地表示」のタブが一番上に表示されますので、押下するとご自身のいる場所に地図が遷移します。(GPS機能が有効な場合のみ)



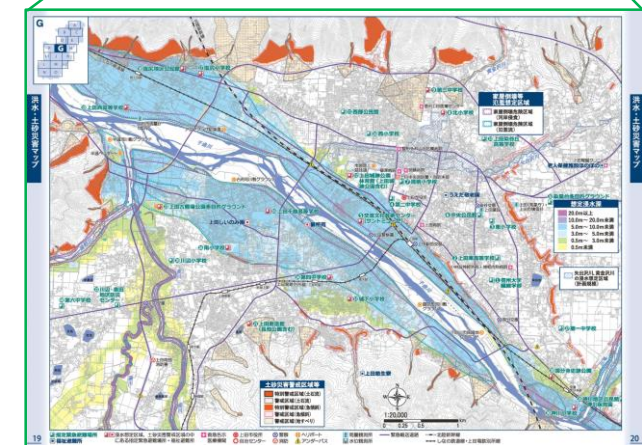
各タブを押下すると一覧表示ができます。避難場所と通行規制情報は一覧内の任意の情報を押下すると左の地図が該当場所に遷移します。



確認したいマップを押下すると区割りされた地図が表示されます。



確認したいエリアを押下すると、該当箇所のハザードマップが表示されます。



表示されている情報の凡例(アイコンや色の意味)はこちらに表示されます。