

1	上田市防災会議条例	1
2	上田市防災会議委員名簿	2
3	上田市災害対策本部条例	3
4	避難場所	4
	(1) 指定緊急避難場所	4
	(2) 第一次避難場所	6
	(3) 福祉避難所	11
6	Wi-Fi整備状況	15
	(1) Wi-Fi設置場所	15
	(2) Wi-Fiの開放条件・開放対象	16
7	地区防災計画の策定状況	16
第1章 総 則		17
1	過去に発生した災害状況	17
	(1) 著名大地震記録	17
	(2) 昔の記録によって上田市に影響を与えたと思われる大地震	19
	(3) 過去の風水害	20
	(4) 地すべり	26
	(5) 上田市及びその近隣地域の主な気象災害	27
	(6) 浅間山の過去の噴火活動	30
	(7) 火 災	31
第2章 災害予防計画		33
1	災害危険箇所	33
	(1) 地すべり危険箇所	33
	(2) 山腹崩壊危険地区	38
	(3) 崩壊土砂流出危険地区	40
	(4) 土砂崩壊危険箇所	42
	(5) 急傾斜地崩壊危険箇所	46
	(6) 砂防指定地	50
	(7) 土石流危険溪流	51
	(8) 土砂災害警戒区域等（急傾斜地の崩壊）	54
	(9) 土砂災害警戒区域等（土石流）	67
	(10) 土砂災害警戒区域等（地滑り）	78
	(11) 雪崩危険箇所	81
	(12) 重要水防区域	83
	(13) 水防上重要な水門及びため池	88
2	気象・水位観測施設の市内の整備状況	92
	(1) 気象台関係の観測所	92
	(2) 国土交通省関係の観測所	92
	(3) 県関係の観測所	92
	(4) その他の観測所	93
	(5) 市内の警報等の指定河川	93

3	鉄道施設の状況	94
4	上田市における文化財等の状況（有形・建造物）	94
	（1）国県指定文化財の防火施設の設置状況	94
	（2）市指定文化財の防火施設の設置状況	95
5	河川、ため池の状況	96
6	水防倉庫状況	101
7	主要危険物貯蔵施設	102
8	土砂災害警戒区域内・浸水想定区域内に立地している要配慮者利用施設	103
第3章	災害応急対策計画	107
1	防災関係機関一覧表	107
	（1）指定地方行政機関及びその他出先機関	107
	（2）指定公共機関及びその他出先機関	107
	（3）指定地方公共機関	107
	（4）その他の機関	107
2	災害救助基準（災害救助法）	108
3	上水道配水池貯水量	110
	（1）上水道配水池	110
	（2）長野県営水道配水池	111
4	消防機関の組織体制	111
5	消防署管轄表	111
6	消防団管轄表	112
7	消防機関の人員・消防施設等の現況	112
	（1）上田地域広域連合消防本部	112
	（2）消防団の現勢力	113
	（3）上田地域広域連合消防本部の消防車種別の保有状況	113
8	消防水利の確保	113
9	救急告示医療機関等	113
	（1）災害拠点病院	113
	（2）救急告示医療機関	113
10	災害対策用ヘリポート一覧表	114
11	大規模特殊災害時における広域航空消防応援	115
	（1）大規模特殊災害時における広域航空消防応援実施要綱	115
	（2）広域航空消防応援の要請及び決定通知ルート	119
	（3）消防広域応援交付金公布細則（抜粋）	119
	（4）消防広域応援交付金申請手続き	120
12	災害時応援協定	121
	（1）協定締結団体等連絡先	121
	（2）県内市町村	124
	（3）県内消防	134
	（4）姉妹都市	136
	（5）防災協定都市	145
	（6）外国人集住都市協議会員都市	149
	（7）災害情報の収集等	153
	（8）通信	162
	（9）放送	163

(10) 救援	165
(11) 物資の調達	168
(12) 給水	199
(13) 応急措置等	211
(14) 電気	242
(15) 要援護者支援	246
(15) 被災者支援	274
(16) 医療救護等	278
(17) 物資の調達	287
1 3 上田市防災行政無線の運用	293
(1) デジタル防災行政無線	293
1 4 被害状況判定基準	294
1 5 水防資材の確保	296
(1) 水防資材	296
(2) 水防玉石	297
(3) 水防用砂	298
1 6 災害用医薬品目（備蓄場所1箇所あたり）	299
1 7 災害医薬品備蓄事業所及びワクチンの保管場所	301
(1) 災害用医薬品備蓄事業所	301
(2) 緊急用血清及びワクチンの保管場所一覧表	301
1 8 庁用車両の現況	302
1 9 緊急車両等事前届出状況	304
2 0 給水用器具類配備状況	305
2 1 下水道災害対策用資材の備蓄場所	305
2 2 道路通行規制区間及び規制基準	305
(1) 高速道路	305
(2) 主要地方道	305
2 3 油流出事故対策用資材の備蓄状況	306
2 4 緊急輸送関係路線一覧表	307
(1) 緊急交通路交通規制対象予定道路	307
(2) 震災対策緊急輸送路線	307
第4章 復旧計画	308
1 災害弔慰金、災害障害見舞金の支給	308
2 上田市災害見舞金等の支給額	308
3 災害援護資金・生活福祉資金の貸付	309
4 被災者生活再建	309
(1) 被災者生活再建支援金の支給	309
(2) 上田市被災者生活再建支援金の支給	310
様式	311
様式1 危険箇所実態調査票	311
様式2 危険箇所調査報告書	312
様式3 職員配備状況報告	313
様式4 対策本部内応援要請	314
様式5 県および近隣市町村への応援要請	315

様式 6	指定行政機関に対する派遣要請	316
様式 7	建物被害調査報告書	317
様式 8	床上・床下浸水調査結果表	318
様式 9	公共土木施設・農業施設・公共施設 被害調査報告書	319
様式 10	地区別被害状況調	320
様式 11	世帯別被害調査表	320
様式 12	相談カード	322
様式 13	公用負担命令書	323
様式 14	医療救護班・助産救護班 出動報告書	324
様式 15	取扱患者台帳	325
様式 16	救援実施状況	326
様式 17	指示の伝達	327
様式 18	指示の県への報告	327
様式 19	避難者名簿	328
様式 20	避難所物品使用状況簿	329
様式 21	避難所用品物品受払簿	330
様式 22	避難所の設置および収容状況	331
様式 23	炊き出しその他による食品給与物品受払簿	332
様式 24	炊き出し受給者名簿	333
様式 25	食料品現品給与簿	334
様式 26	物資受払簿	335
様式 27	物資給与および受領簿	336

平成 25 年 3 月一部修正
平成 26 年 7 月一部修正
平成 27 年 3 月一部修正
平成 29 年 3 月一部修正
平成 30 年 2 月一部修正
平成 31 年 3 月一部修正
令和 2 年 3 月一部修正
令和 3 年 3 月一部修正
令和 4 年 3 月一部修正
令和 5 年 3 月一部修正

1 上田市防災会議条例

平成18年3月6日

条例第229号

改正 平成24年3月26日条例第3号

平成24年10月4日条例第28号

(趣旨)

第1条 この条例は、災害対策基本法（昭和36年法律第223号）第16条第6項の規定により、上田市防災会議（以下「防災会議」という。）の所掌事務及び組織に関し必要な事項を定めるものとする。

(所掌事務)

第2条 防災会議は、次の各号に掲げる事務をつかさどる。

- (1) 上田市地域防災計画を作成し、及びその実施を推進すること。
- (2) 市長の諮問に応じて市の地域に係る防災に関する重要事項を審議すること。
- (3) 前号に規定する重要事項に関し、市長に意見を述べること。
- (4) 水防法（昭和24年法律第193号）第33条に規定する上田市水防計画を調査審議すること。
- (5) 前各号に掲げるもののほか、法律又はこれに基づく政令によりその権限に属する事務

(平成24条例3・平成24条例28・一部改正)

(会長及び委員)

第3条 防災会議は、会長及び委員をもって組織する。

- 2 会長は、市長をもって充てる。
- 3 会長は、会務を総理する。
- 4 会長に事故があるときは、あらかじめその指名する委員がその職務を代理する。
- 5 委員は、次の各号に掲げる者をもって充てる。
 - (1) 指定地方行政機関の職員のうちから市長が任命する者
 - (2) 陸上自衛隊の自衛官のうちから市長が任命する者
 - (3) 長野県の知事の部内の職員のうちから市長が任命する者
 - (4) 長野県警察の警察官のうちから市長が任命する者
 - (5) 市の職員のうちから市長が任命する者
 - (6) 教育長
 - (7) 消防団長
 - (8) 上田地域広域連合消防本部消防長
 - (9) 指定公共機関又は指定地方公共機関の職員のうちから市長が任命する者
 - (10) 自主防災組織を構成する者又は学識経験のある者のうちから市長が任命する者
 - (11) 前各号に掲げる者のほか、市長が特に必要があると認める者
- 6 前項に掲げる委員の定数は、45人以内とする。
- 7 第5項第9号から第11号までの委員の任期は、2年とする。ただし、補欠委員の任期は、前任者の残任期間とする。
- 8 前項の委員は、再任されることができる。
(平成24条例28・一部改正)

(専門委員)

第4条 防災会議に、専門の事項を調査させるため、専門委員を置くことができる。

- 2 専門委員は、関係地方行政機関の職員、長野県の職員、市の職員、関係指定公共機関の職員、関係指定地方公共機関の職員及び学識経験のある者の中から、市長が任命する。
- 3 専門委員は、その専門の事項に関する調査が終了したときは、解任されるものとする。

(補則)

第5条 この条例に定めるもののほか、防災会議の議事その他防災会議の運営に関し必要な事項は、会長が防災会議に諮って定める。

附 則

この条例は、平成18年3月6日から施行する。

附 則 (平成24年3月26日条例第3号)

この条例は、公布の日から施行する。

附 則 (平成24年10月4日条例第28号)

この条例は、公布の日から施行する。

2 上田市防災会議委員名簿

選出区分	選出機関名等
会長	上田市長
指定地方行政機関の職員（第1号委員）	東信森林管理署
	長野国道事務所 千曲川河川事務所
陸上自衛隊の自衛官（第2号委員）	陸上自衛隊第13普通科連隊
長野県の知事の部局の職員（第3号委員）	上田地域振興局
	上田保健福祉事務所
	上田建設事務所
	上田水道管理事務所
長野県警察の警察官（第4号委員）	上田警察署
市の職員（第5号委員）	上田市副市長
教育長（第6号委員）	上田市教育委員会教育長
消防団長（第7号委員）	上田市消防団
上田地域広域連合消防本部消防長（第8号委員）	上田地域広域連合消防本部消防長
指定公共機関の職員（第9号委員）	東日本電信電話(株)長野支店
	東日本高速道路(株)関東支社佐久管理事務所
	東日本旅客鉄道(株)上田駅
	日本通運(株)上田支店
	中部電力パワーグリッド(株)上田営業所
指定地方公共機関の職員（第9号委員）	しなの鉄道(株)上田駅
	上田電鉄(株)
	千曲バス(株)上田営業所
	上田ガス(株)
	長野都市ガス(株)東信支店
	長野LP協会上小支部
	上小トラック協会
	信越放送(株)上田放送局
	(株)長野放送上田支局
	(株)テレビ信州上田支局
長野朝日放送(株)上田支局	
(株)上田ケーブルビジョン	
指定地方公共機関の職員（第9号委員）	(株)テレビ信州上田支局 長野朝日放送(株)上田支局 (株)上田ケーブルビジョン
自主防災組織を構成する者（第10号委員）	上田市自治会連合会
学識経験のある者（第10号委員）	上田市議会
	上田市医師会
	小県医師会
	上田市防災支援協会
	上田市上下水道事業協同組合
	上田市赤十字奉仕団
	丸子赤十字奉仕団
	上田市社会福祉協議会
	信州うえだ農業協同組合
	丸子テレビ放送(株)
	上田バス(株)
	女と男うえだ市民の会
	長野県地域防災推進協議会

3 上田市災害対策本部条例

平成18年3月6日

条例第230号

改正 平成24年10月4日条例第28号

(趣旨)

第1条 この条例は、災害対策基本法（昭和36年法律第223号）第23条第8項の規定により、上田市災害対策本部に関し必要な事項を定めるものとする。

(平成24条例28・一部改正)

(組織)

第2条 災害対策本部長は、災害対策本部の事務を総括し、所部の職員を指揮監督する。

2 災害対策副本部長は、災害対策本部長を助け、災害対策本部長に事故があるときは、その職務を代理する。

3 災害対策本部員は、災害対策本部長の命を受け、災害対策本部の事務に従事する。

(部)

第3条 災害対策本部長は、必要と認めたときは、災害対策本部に部を置くことができる。

2 部に属すべき災害対策本部員は、災害対策本部長が指名する。

3 部に部長を置き、災害対策本部長の指名する災害対策本部員がこれに当たる。

4 部長は、部の事務を掌理する。

(現地災害対策本部)

第4条 現地災害対策本部に現地災害対策本部長及び現地災害対策本部員その他の職員を置き、災害対策副本部長、災害対策本部員その他の職員のうちから災害対策本部長が指名する者をもって充てる。

2 現地災害対策本部長は、現地災害対策本部の事務を掌理する。

(補則)

第5条 この条例に定めるもののほか、災害対策本部に関し必要な事項は、災害対策本部長が別に定める。

附 則

この条例は、平成18年3月6日から施行する。

附 則（平成24年10月4日条例第28号）

この条例は、公布の日から施行する。

4 避難場所

(1) 指定緊急避難場所

地域	指定避難所 (指定緊急避難場所も兼ねる) 【 】は指定緊急避難場所のみ	所在地	災害種別					
			土砂	洪水	地震	大規模な火事	火山現象	
上田地域	1	信州大学繊維学部	常田3-15-1	○	○	○	○	○
	2	上田東高等学校	常田3-5-68	○	○	○	○	○
	3	東小学校	材木町1-10-13	○	×校庭 ○校舎・体育館	○	○	○
	4	第二中学校	大手1-1-45	○	×校庭 ○校舎、体育館	○	○	○
	5	交流文化芸術センター (サントミュージゼ)	天神3-15-15	○	×	○	○	○
	6	中央公民館	材木町1-2-3	○	×屋外 ○建物内	○	○	○
	7	清明小学校	大手2-4-41	○	○2階以上	○	○	○
	8	北小学校	中央北3-1-52	○	×校庭 ○2階以上	○	○	○
	9	第三中学校	中央北3-3-62	×西側市道側 ○その他	○	○	○	○
	10	西小学校	常磐城5-1-53	○	×校庭 ○2階以上	○	○	○
	11	西部公民館	常磐城5-4-34	○	×	○	○	○
	12	上田城跡公園体育館 (上田城跡公園含む)	常磐城1-1-30	○	×	×体育館 ○公園	○	○
	13	城下小学校	諏訪形928-2	○	×	○	○	○
	14	第四中学校	諏訪形1200	○	×	○	○	○
	15	上田千曲高等学校	中之条626	○	×	○	○	○
	16	南小学校	中之条485	○	×	○	○	○
	17	塩尻小学校	上塩尻219	○	×	○	○	○
	18	塩尻地区公民館	上塩尻253-1	○	×	○	○	○
	19	上田西高等学校	下塩尻868	○	×	○	○	○
	20	川辺小学校	上田原367	○	○	○	○	○
	21	上田創造館 (長池公園含む)	上田原1640	×公園 ○2階以上	○	○	○	○
	22	川辺・泉田地区防災センター	福田30-4	○	○	○	○	○
	23	【上田古戦場公園多目的グラウンド】	下之条330	○	×	○	○	○
	24	TOTOKU(株)トウトク会館	大屋300	○	×屋外 ○建物内	×	○	○
	25	神川地区公民館・神川保育園	蒼久保1212-1	○	×屋外 ○建物内	○	○	○
	26	神川小学校	国分1386	○	×	○	○	○
	27	第一中学校	国分200	○	○	○	○	○
	28	【国分寺史跡公園】	国分1105	○	×	○	○	○
	29	神科小学校	住吉386-1	○	○	○	○	○
	30	第五中学校	上野441	○	○	○	○	○
	31	上野が丘公民館	住吉378-1	○	○	○	○	○
	32	【染屋台多目的グラウンド】	古里2033-1	○	○	○	○	○
	33	上田染谷丘高等学校	上田1710	○	○	○	○	○
	34	豊殿小学校	芳田968-1	○	○	○	○	○
	35	農村環境改善センター	芳田1261-2	○	×屋外 ○建物内	○	○	○
	36	塩田構造改善センター	富士山3349-1	○	×	○	○	○
	37	東塩田小学校	古安曾1113	○	×校庭 ○2階以上	○	○	○
	38	東塩田保育園	下之郷806-3	○	×	○	○	○

地域	指定避難所 (指定緊急避難場所も兼ねる) 【 】は指定緊急避難場所のみ	所在地	災害種別					
			土砂	洪水	地震	大規模な火事	火山現象	
上田地域	39	中塩田小学校	中野93	○	×校庭 ○2階以上	○	○	○
	40	塩田中学校	中野377	○	×校庭 ○2階以上	○	○	○
	41	長野大学	下之郷658-1	×グラウンド北側 ○体育館	○	○	○	○
	42	上田女子短期大学	下之郷乙620	○	○	○	○	○
	43	塩田の里交流館 (とっこ館)	手塚792	○	○	○	○	○
	44	塩田西小学校	山田476-1	○	×校庭 ○2階以上	○	○	○
	45	相染閣(あいそめの湯)	別所温泉58	×芝生広場 ○駐車場 ○施設	×	○	○	○
	46	浦里小学校	浦野237	○	×	○	○	○
	47	川西小学校	仁古田508	○	○	○	○	○
	48	第六中学校	小泉21-1	○	○	○	○	○
	49	川西公民館	小泉863-1	○	○	○	○	○
丸子地域	50	室賀基幹集落センター 室賀健康増進センター	上室賀1432-1	×	○	×基幹集落センター ○健康増進センター	○	○
	51	下室賀コミュニティセンター	下室賀1877-1	×駐車場 ○建物内	○	○	○	○
	52	西内小学校	平井1704	×校舎 ○体育館 ○校庭(南側)	×校庭 ○2階以上	○	○	○
	53	鹿教湯温泉交流センター	鹿教湯温泉1434-2	×	○	○	○	○
	54	【旧東内保育園一帯】 (東内グラウンド含む)	東内2570-1	○	○	×園舎 ○園庭 ○グラウンド	○	○
	55	丸子中学校	上丸子1878	○	×	○	○	○
	56	丸子中央小学校	上丸子824	×校舎(北側) ○校舎(体育館側) ○校庭、体育館	○	○	○	○
	57	丸子修学館高等学校	中丸子810-2	×	○	○	○	○
	58	【丸子ベルパーク】	中丸子1821-2	○	×	○	○	○
	59	【丸子総合グラウンド】	御嶽堂1-1	○	×	○	○	○
	60	丸子北中学校	生田3298	○	×体育館(一部) ○校舎、校庭	○	○	○
真田地域	61	丸子北小学校 (丸子北部グラウンド含む)	生田3556	○	×	○	○	○
	62	長瀬市民センター	長瀬2476	○	×	○	○	○
	63	信州国際音楽村 (信州国際音楽村公園含む)	生田2937-1	○	○	○	○	○
	64	塩川小学校	塩川1400	○	○	○	○	○
	65	菅平高原アリーナ	菅平高原1223-87	○	○	○	○	○
	66	真田中学校	真田町長6326-1	○	×	○	○	○
	67	真田中央公民館 真田体育館	真田町長7199-1	○	×屋外 ○公民館 ○体育館	×体育館 ○公民館	○	○
	68	長小学校	真田町長4200-3	×	○	○	○	○
	69	【真田運動公園グラウンド】	真田町長7220-1	○	×	○	○	○
	70	傍陽小学校	真田町傍陽6035-1	×体育館 ×校庭 ○校舎	○	○	○	○
	71	本原小学校	真田町本原2175-1	○	○	○	○	○
武石地域	72	武石小学校	上武石20	○	○	○	○	○
	73	築地原トレーニングセンター	武石上本入1710-1	○	○	○	○	○
	74	【武石総合グラウンド】	上武石476-9	○	×	○	○	○

記号の見方 ○：開設する、×：開設しない
(注) 指定避難所のための施設はありません。

(2) 第一次避難場所

【上田地域】

	自治会名	第一次避難場所	所在地
1	踏入	踏入コミュニティ集会施設	踏入 2-10-11
2	泉町	泉町コミュニティ集会所	踏入 1-6-21
3	上常田	上常田公会堂	常田 2-24-10
4	中常田	中常田自治会館	常田 1-9-2
5	下常田	東部地区防災センター	常田 2-30-20
6	北常田	北常田公会堂	中央 2-16-18
7	材木町	材木町公会堂	中央 2-22-20
8	常入	常入自治会館	材木町 2-12-37
9	南天神町	南天神町(自治)会館	天神 4-7-14
10	泉平	泉平コミュニティーセンター	天神 3-12
11	天神の杜	天神の杜自治会館	天神 3-24-6
12	北天神町	南部コミュニティーセンター	天神 2-1-24
13	松尾町	松尾町自治会館	中央 1-2-12
14	鷹匠町	長野県医療衛生専門学校	中央 2-3-17
15	本町	本町公会堂	中央 2-7-16
16	末広町	上田高等学校グラウンド	大手 1-4-32
17	大手町	大手町会館	大手 2-4-5
18	横町	横町公会堂	中央 2-20-4
19	海野町	海野町会館	中央 2-10-13
20	原町	ふれあい福祉センター	中央 4-2-19
21	袋町	袋町自治会館	中央 3-10-16
22	馬場町	馬場町自治会館	中央 3-14-4
23	田町	田町自治会館	中央 3-16-10
24	丸堀町	三区会館	中央西 1-1-27
25	木町	三区会館	中央西 1-1-27
26	北大手町	北大手町会館	中央西 1-9-11
27	上川原柳町	上川原柳町公会堂	中央東 7-3
28	下川原柳町	中央公民館	材木町 1-2-3
29	愛宕町	愛宕町公会堂	中央 6-11-19
30	上鍛冶町	上鍛冶町区民会館	中央 6-3-8
31	鍛冶町	鍛冶町会館	中央 6-4-12
32	上房山	上房山公会堂	中央 5-13-66
33	下房山	浄楽寺	中央 5-5-2
34	柳町	清明小体育館(地震)、勤労者福祉センター3階和室(地震以外)	大手 2-4-41、中央 4-9-1
35	新田	新田自治会館	中央北 2-1-17
36	山口	山口自治会館・自治会館前駐車場・区民健康広場	上田 1009・上田 1184-1
37	上紺屋町	上紺屋町公会堂	中央西 1-15-1
38	下紺屋町	下紺屋町コミュニティ集会施設	中央西 1-14-38
39	鎌原	鎌原自治会館	中央西 1-11-12
40	西脇	西脇会館	常磐城 1-7-21
41	新町	新町コミュニティ集会施設	常磐城 2-8-2
42	諏訪部	諏訪部公会堂	常磐城 3-11-31
43	生塚	生塚自治会館	常磐城 4-1-11
44	常磐町	常磐町自治会館	常磐城 6-9
45	緑が丘	緑が丘自治会館	緑が丘 1-4-15
46	新屋	新屋自治会館	緑が丘 1-22-17
47	緑が丘北	緑が丘北自治会館	緑が丘 2-10-4
48	緑が丘西	緑が丘西自治会館	緑が丘 3-12-15
49	城北	城北自治会館	常磐城 5-4-37
50	小牧	小牧会館	小牧 624-1
51	諏訪形	諏訪形公民館	諏訪形 687-3

	自治会名	第一次避難場所	所在地
52	須川	須川集会所	諏訪形 2903-3
53	中村	中村コミュニティセンター	諏訪形 1323-7
54	朝日ヶ丘	朝日ヶ丘自治会館	諏訪形 1590-50
55	三好町	三好町自治会館	諏訪形 1096-9
56	御所	御所公会堂	御所 210-1
57	中之条	中之条公民館	中之条 566-11
58	千曲町	千曲町自治会館	中之条 1095-26
59	秋和	秋和コミュニティ集会所	秋和 700-ロ
60	上塩尻	塩尻地区公民館	上塩尻 253-1
61	下塩尻	下塩尻公民館	下塩尻 130-1
62	上田原	上田原自治会館	上田原 567-1
63	川辺町	川辺町会館	上田原 720-1
64	倉升	倉升公民館	上田原 1640
65	神畑	神畑公民館	神畑 657-1
66	下之条	古戦場公園コミュニティセンター	下之条 599
67	築地	築地コミュニティー集会所	築地 306
68	東築地	東築地公民館	築地 51-18
69	半過	上田道と川の駅交流センター	小泉 2575-2
70	福田	川辺・泉田地区防災センター	福田 30-4
71	吉田	吉田会館	吉田 257-3
72	大屋	大屋公会堂	大屋 506
73	岩下	岩下コミュニティセンター	岩下 81-5
74	下青木	下青木公民館	蒼久保 1265-イ
75	みすず台南	みすず台南公民館	蒼久保 1515-9
76	みすず台北	第一集会所	蒼久保 1564-2
77	上青木	上青木公民館	蒼久保 198-1
78	梅が丘	梅が丘集会所	蒼久保 500-1
79	久保林	久保林公民館・久保林神社・上田ｽﾀｰ商会駐車場・生ｺﾝ事業協同組合駐車場	
80	黒坪	黒坪公民館	国分 534-8
81	上沢	上沢公会堂	国分 1217-1
82	国分	国分コミュニティーセンター	国分 1072
83	下堀	下堀コミュニティーセンター	国分 1886
84	上堀	上堀生活改善センター	国分 1-6
85	畑山	畑山生活改善センター	上野 2716-イ-1
86	伊勢山	伊勢山生活改善センター	上野 1280-4
87	富士見台	富士見台自治会館	上野 1451-145
88	神科新屋	新屋生活改善センター	上野 282-15
89	野竹	野竹公民館	古里 352-1
90	西野竹	西野竹自治会館	古里 85-4
91	笹井	笹井公民館	古里 1040-3
92	川原	川原集会所	古里 1247-1
93	岩門	岩門集落センター	古里 1539-23
94	染屋	染屋交流センター	古里 2001-22
95	蛇沢	蛇沢自治会館	上田 1523-1
96	金井	金井公民館	上田 1568-7
97	大久保	大久保公民館	住吉 3002-1
98	長島	長島児童センター	住吉 1173
99	金剛寺	金剛寺生活改善センター	住吉 1597-1
100	住吉が丘	住吉が丘コミュニティセンター	住吉 842-10
101	森	森公民館	芳田 1160
102	大日本	大日本公民館・大日本生活改善センター	芳田 672-1・芳田 712
103	長入	長入生活改善センター	芳田 3672-4
104	宮之上	宮之上同和集会所、農村環境改善センター（サンラインライン南側5・6班）	芳田 1029-1・芳田 1262-1
105	小井田	豊殿の家（JA豊里店）	芳田 309-3
106	中吉田	中吉田生活改善センター	芳田 2470

	自治会名	第一次避難場所	所在地
107	町吉田	町吉田生活改善センター	芳田 1620-1
108	ひかり	ひかり自治会館	芳田 1380-172
109	桜台	桜台自治会館	芳田 1328-2
110	下吉田	下吉田生活改善センター	芳田 1944
111	林之郷	林之郷公民館	林之郷 170
112	下郷	下郷公民館	殿城 505-2
113	岩清水	豊殿地区転作促進研修センター	殿城 3573-1
114	矢沢	まほろばの里交流会館	殿城 995-1
115	赤坂	まほろばの里交流会館	殿城 995-1
116	漆戸	漆戸公民館	漆戸 12
117	下組	各班（4班）集会所	
118	富士山中組	塩田構造改善センター	富士山 3348-4
119	奈良尾	奈良尾生活改善センター	富士山 4436-5
120	平井寺	平井寺公民館	古安曾 490-3
121	鈴子	鈴子公民館	古安曾 922
122	石神	石神生活改善センター	古安曾 1722-1
123	柳沢	柳沢公民館	古安曾 3816-2
124	下之郷	下之郷公民館	下之郷 123-1
125	桜	桜自治会館	下之郷乙 557-1
126	下本郷	誉田別神社	本郷 916
127	東五加	東五加自治会館	五加 660-1
128	五加	五加自治会館	五加 1214-7
129	上本郷	上本郷自治会館	本郷 103
130	中野	中野公民館	中野 582
131	上小島	上小島コミュニティセンター	小島 43-1
132	下小島	下小島遊園地	小島 741
133	保野	保野公民館	保野 107-イ
134	学海南	学海南自治会館	中野 201-125
135	舞田	舞田公民館	舞田 257
136	八木沢	八木沢公民館	八木沢 153-2
137	八舞	八舞広場	八木沢 1480-4
138	学海北	学海北自治会館	中野 201-1
139	セレーノ八木沢	八木沢公民館	八木沢 153-2
140	十人	十人公民館	十人 86-2
141	塩田新町	西塩田会館	新町 187-2
142	東前山	多目的集会場	前山 412-2
143	西前山	西前山公民館	前山 1616-14
144	手塚	手塚公民館	手塚 839-1
145	山田	山田生活改善センター	山田 1106-1
146	野倉	野倉公民館	野倉 726-1
147	分去	あいそめの湯	別所温泉 58
148	大湯	西大湯会館	別所温泉 305-1
149	院内	別所温泉センター	別所温泉 1717-1
150	上手	日影集会所	別所温泉 1073-1
151	仁古田	仁古田公民館	仁古田 964-1
152	岡	川西地区防災センター	岡 1250-2
153	浦野	浦野公民館	浦野 67-10
154	越戸	越戸公民館	越戸 517-2
155	藤之木	藤之木自治会館	浦野 19-1
156	浦野南団地	浦野南団地集会所	越戸 88-54
157	小泉	小泉自治会館	小泉 644-1
158	下室賀	下室賀コミュニティセンター	下室賀 1877-1

	自治会名	第一次避難場所	所在地
159	上室賀	上室賀基幹集落センター	上室賀 1432-1
160	ひばりヶ丘	ひばりヶ丘生活改善センター	下室賀 212-4

【丸子地域】

	自治会名	第一次避難場所	所在地
1	西内	各部落公民館	
2	平井	平井区公民館	平井 420
3	荻窪	荻窪公民館	東内 3615
4	和子	和子公民館	東内 2402-1
5	下和子	コミュニティセンター榎実の家	東内 1532-4
6	辰ノ口	辰ノ口公民館	東内 236-1
7	三反田	三反田公民館	上丸子 1955-1
8	海戸	丸子地域自治センター駐車場・海戸公民館	上丸子 1612・上丸子 999
9	沢田	沢田公民館	上丸子 318-9
10	八日町	八日町公民館	上丸子 173-1
11	腰越	腰越公民館	腰越 65
12	中丸子	中丸子公民館	中丸子 1181
13	下丸子	下丸子公民館	下丸子 351
14	御嶽堂	中山公民館	御嶽堂 1434-1
15	飯沼	コミュニティセンター熊の森	生田 5127-2
16	北原	北原公民館	生田 4176-1
17	茂沢	茂沢公民館	生田 2805
18	尾野山	尾野山公民館	生田 2007-1
19	上長瀬	上長瀬公会堂・練合公民館	長瀬 2377-1
20	長瀬中央	小路下公民館・町組公民館・金井公民館・上平南公民館・上平県住公民館	
21	下長瀬	地震（宮原公民館・東街道公民館・北街道公民館） 水害（向陽院・塩川小学校・狐塚公民館） 共通（コミュニティセンター下長瀬・東組公民館・権現公民館）	長瀬 3122-1 ほか
22	石井	コミュニティセンター塩川	塩川 2989-6
23	坂井	坂井公民館	塩川 1857
24	狐塚	狐塚公民館	塩川 3403-1
25	郷仕川原	郷仕川原公民館	塩川 191
26	南方	南方公民館	塩川 1319-1
27	藤原田	藤原田公民館、松山(株)駐車場	藤原田 272・塩川 5155

【真田地域】

	自治会名	第一次避難場所	住 所
1	菅平	菅平高原国際リゾートセンター	菅平高原 1223-1751
2	大日向	大日向公民館	真田町長 497-1
3	角間	角間公民館	真田町長 3043-1
4	横沢	横沢公民館	真田町長 3386-1
5	真田	真田公民館	真田町長 4445-1
6	十林寺	十林寺公民館	真田町長 5168-3
7	石舟	石舟公民館	真田町長 4022-3
8	戸沢	戸沢公民館	真田町長 7528-5
9	つくし	つくし集会所	真田町長 7300-44
10	横尾	長地区コミュニティ消防センター	真田町長 6946-1
11	四日市	四日市公民館	真田町長 6219-12
12	入軽井沢	入軽井沢公民館	真田町傍陽 9614-2
13	岡保	岡保公民館	真田町傍陽 8283-1
14	傍陽中組	傍陽西部地区コミュニティセンター	真田町傍陽 6644
15	大庭	大庭公民館	真田町傍陽 11442-1
16	曲尾	曲尾公民館	真田町傍陽 790-1
17	萩	萩集落センター	真田町傍陽 6169-1

	自治会名	第一次避難場所	住 所
18	田中	田中創作館	真田町傍陽 4982-1
19	下横道	下横道区民館	真田町傍陽 3930-3
20	中横道	中横道公民館	真田町傍陽 3834-2
21	上横道	上横道公民館	真田町傍陽 2923-2
22	穴沢	穴沢公民館	真田町傍陽 2670-2
23	三島平	三島平公民館	真田町傍陽 2318-1
24	上原	上原公民館	真田町本原 1915-1
25	下郷沢	下郷沢公民館	真田町本原 2768-1
26	小玉上郷沢	小玉上郷沢地区コミュニティセンター	真田町本原 2881-2
27	赤井	赤井公民館	真田町本原 3862-1
28	下塚	下塚公民館	真田町本原 4298
29	竹室	竹室公民館	真田町本原 2314-1
30	荒井	荒井公民館	真田町本原 1459-2
31	中原	中原公民館	真田町本原 1684-1
32	表木	表木公民館	真田町本原 1238-1
33	大畑	本原地区コミュニティ消防センター	真田町本原 513-2
34	下原	下原公民館	真田町本原 169-2
35	町原	本原地区コミュニティセンター	真田町本原 337-11
36	出早	出早コミュニティセンター	真田町本原 1967-56

【武石地域】

	自治会名	第一次避難場所	所在地
1	鳥屋	鳥屋地区集落集会施設	武石鳥屋 219
2	沖	沖転作促進研修センター	武石沖 711-1
3	藪合	藪合集会施設	下武石 353
4	中島	中島公民館	下武石 458-8
5	七ヶ	七ヶ公民館	下武石 1058-1
6	片羽	片羽集会施設	上武石 83-1
7	堀之内	堀之内集会施設	上武石 377-1
8	市之瀬	市之瀬集会施設	上武石 661-1
9	下本入	下本入集会施設	武石下本入 445-2
10	権現	権現集会施設	武石上本入 415-3
11	下小寺尾	下小寺尾集会施設	武石上本入 892-1
12	上小寺尾	上小寺尾集会施設	武石上本入 988
13	唐沢小原	唐沢集会施設	武石上本入 1588-2
14	築地原	武石上本入生活改善センター	武石上本入 1710-1
15	大布施巣栗	大布施集会施設	武石上本入 2276
16	西武	西武集会施設	武石上本入 2380-44
17	小沢根	小沢根公民館	武石小沢根 245-1
18	余里	余里集会施設	武石余里 271-8

(3) 福祉避難所

	名称	種別	所在地	連絡先	受入予定人員
1	上田しいのみ園	障害者施設	中之条 801	27-3166	3
2	しいのみ療護園	障害者施設	下室賀 2826	31-0001	3
3	特養 室賀の里	高齢者施設	上室賀 19	31-0002	状況に応じて
4	ともいきライフ住吉	障害者施設	住吉 1418-6	24-7616	5
5	上田悠生寮	障害者施設	諏訪形 1834-4	23-3838	10
6	ライフステージかりがね	障害者施設	真田町長 6430-1	72-3431	5
7	特養 アザレアンさなだ	高齢者施設	真田町長 7141-1	72-2781	状況に応じて
8	特養 うえだ敬老園	高齢者施設	中央 3-15-5	28-1165	状況に応じて
9	特養 ローマンうえだ	高齢者施設	殿城 250-1	26-8871	状況に応じて
10	別所温泉長寿園	高齢者施設	別所温泉 1828-2	38-3160	状況に応じて
11	依田窪特別養護老人ホーム	高齢者施設	下武石 776-1	85-2218	状況に応じて
12	介護老人保健施設チェリーガーデン	高齢者施設	保野 710	39-1187	状況に応じて
13	御所苑	高齢者施設	御所 666	22-2222	状況に応じて
14	老人保健施設ケアホーム上田	高齢者施設	中野 29-2	38-2905	状況に応じて
15	老人保健施設ほのぼの	高齢者施設	住吉 322	27-6755	状況に応じて
16	ケアまるこ	高齢者施設	上丸子 331-13	42-1110	状況に応じて

5 備蓄状況

備蓄場所	①公園管理事務所	②第一中学校	③第二中学校
	④第三中学校	⑤第四中学校	⑥塩尻小学校
	⑦豊殿地域自治センター	⑧上田創造館	⑨塩田中学校
	⑩東塩田小学校	⑪あいそめの湯	⑫川西小学校
	⑬神川地区公民館	⑭西部公民館	⑮塩田の里交流館
	⑯丸子北中学校	⑰丸子地域自治センター	⑱旧東内保育園
	⑲西内小学校	⑳塩川小学校	㉑真田地域自治センター
	㉒菅平高原アリーナ	㉓武石小学校	

(単位:食、個、セット) R5.4.1 現在

分類	番号	備蓄品名	単位	1	2	3	4	5	6	7	8	9	10	11	12	13	
				公園管理事務所	一中	二中	三中	四中	塩尻小	豊殿C	創造館	塩田中	東塩田小	あいそめの湯	川西小	神川公民館	
食料品等	1	ごはん	食	3,581	750	1,279	1,900	1,800	1,100	1,200	1,400	3,500	900	500	1,800	750	
	2	おかゆ	食	1,700	200	600	450	500	50	250	600	500	300	150	100	150	
	3	パン	食	1,032	72	72	96	168	120	72	72	144	72	72	120	72	
	4	クラッカー、ビスケット	食	180	180	92	180	120	60	120	180	180	240	60	120	60	
	5	飲料水(500ml)	本	1,768	432	504	606	768	600	504	384	1,824	744	288	480	221	
	6	粉ミルク(アレルゲン対応)	本	16													
	7	哺乳ビン	本	50													
浄水・給水	8	給水袋	枚	944	100	300	300	200	300	100	400	700	200	300	371	100	
	9	浄水器	台	7		1			1	1	1	1			1		
	10	浄水器用フィルター	個	40		48				16	20	12			16		
	11	浄水器用滅菌剤	本	20													
発電機等	12	携帯用浄水器	台	62								25		10			
	13	発電機(1800W・1500W・2500W ガソリン)	台	11	1	2				2	1	2	1		1	2	
	14	発電機(750W・900W ガソリン・ガゼットボンベ)	台	6	2	3	2	3	2	4	3	3	1		3	2	
	15	発電機(兼用)	台				1							1	1	1	
投光器等	16	ポータブル蓄電池	台	1		1					1				1		
	17	投光機(ハロゲン外)	台	17	1	4	1	2	4	3	4		2	2	4		
	18	投光機(サクラライト・ポルライト)	台	2	1	2	1	1	1	1	1	2	1	1	2	1	
	19	ヘッドライト	個	16	4	10	5	5	5	3	5	8	5	4	5	5	
	20	強力ライト(懐中電灯)	個	47	2	10	5	5	5	3	5	6	2	2	5	9	
トイレ	21	LEDランタン	個	21	3	4	4	5	5	5	3	6	3	4	5	8	
	22	トイレセット(ハウス・便器・凝固剤50個)	台														
	23	トイレ用テント(ハ・リタ、ワタチ)	張	26	8	17	15	13	12	11	14	16	7	5	12	7	
	24	トイレ用便座(ワタチ・ポータル等)	台	40	8	14	15	15	20	17	20	32	6	5	20	5	
	25	ボックストイレ(ダンボール)	台	20	10	5	10		10	5	15	5	9	5	10	10	
	26	マンホールトイレ(備品)	台			3	3	3				10					
	27	車椅子対応型・一般兼用型仮設トイレ	台		1	1		2				4			1		
	28	非常用排便収納袋	枚	2,100	800	1,300	1,500	1,100	500	800	500	4,350	500	350	500	700	
テント等	29	テント(2間×3間)・簡単テント	張	4							1	1			1		
	30	ワンタッチパーテーション	張	41	30	43	24	48	28	22	14	44	26	10	55	18	
	31	ワンタッチパーテーション対応屋根(感染症対策)	張	41	30	43	24	54	28	22	8	44	26	10	55	18	
	32	プライバシールーム(備品)	張	4	1	3	2	1	1	1	2	2	1	1	2	2	
	33	トリアージテント(トリアージシートセット)	張	3(1)													
衛生用品	34	生理用ナプキン	枚	7,044	672	720	672	1,032	672	672	672	672	672	672	672	672	
	35	子供用おむつ	枚	2,538	102	420	420	204	248	248	140	578	420	420	350	140	
	36	大人用おむつ(パンツ・尿とりパット)	枚	1,572	158	114	114	96	84	84	38	126	114	126	126	38	
	37	防塵マスク	個	420	60	120				60	180	400	80	40	60	300	

(単位:食、個、セット) R5.4.1 現在

分類	番号	備蓄品名	単位	1	2	3	4	5	6	7	8	9	10	11	12	13
				公園管理事務所	一中	二中	三中	四中	塩尻小	豊殿C	創造館	塩田中	東塩田小	あいそめの湯	川西小	神川公民館
寝具	38	寝袋	個	34	12	12	16	10	14	16	20	28	10	12	18	
	39	多目的簡易ベッド	台	11	4	7	3	7	3	2	2	6	4	1	6	2
	40	毛布	枚	341	100	130	133	150	105	120	136	100	100	50	150	80
調理器具関係	41	やかん(8L・5L・7.5L)	個	21	2	2		3	2			2	1	2	2	
	42	炊き出し器	台	5												
	43	エコロジ-食器セット	人分		100	100			100			1,800	100	100	100	
	44	カセットコンロ	台	5	1	6			3	3		6	2	2	4	
	45	カセットコンロ用ボンベ	本	364	9	12	18	12	12	9	15	52	15	12	18	24
	46	固形燃料	個	96		48						60	24	36		
暖房	47	対流形石油ストーブ	台	3	1	2	1	2	1	1		2	1	1	1	1
	48	カセットボンベ式ガスヒーター	台	20												
その他資器材	49	ガソリン缶(20ℓ)	缶	10	2	2	2	2	2	4	2	6	2	2	2	1
	50	非常用水電池	本	1,500								800		200		
	51	乾電池アダプター(単一・単二)	個	500								300		123		
	52	事務用品セット	個	52	1	3	1	2	1	1	2	2	1	2	1	1
	53	工具セット	個	4	1	1		1	3	2	3	1	1	1	3	
	54	脚立	台	1				1				1				
	55	台車	台	2								1				
	56	リアカー	台	2	1									1		
	57	一輪車	台	4								1				
	58	担架	台	2	1	1	1	1	1	1	1	1	1	1	1	1
	59	コードリール(30m外)・延長コード(5m)	個	77	3	4	2	3	3	5	3	7	3	3	3	1
	60	ブルーシート	枚	200	45	44	35	195	40	35	57	228	70	37	64	30
	61	トンバック	個	68												
	62	土のう袋	枚	1,897								200				
	63	スコップ(剣先・角)	丁	56	4	6		5	8	8	11	6	2	2	12	
	64	ボール・カナテコ	本	17	1	3			3	2	4	5		1	4	
	65	デッキブラシ	本	6												
	66	バケツ	個	49												
	67	拡声器	個	19	1	2		2	2	1	2	6	2	2	2	
	68	手回し充電式ラジオライト	個	52	6	5	5	5	5	3	5	15	2	3	2	5
	69	非常持出袋セット	個													
	70	ゴーグル	個	16	4	4			8	4		14	4	4	8	
	71	レインスーツ	着	25	3	8		5	10	7	6	13	5	6	8	
	72	ポリタンク・給油ポンプ(手動・電池式)	個					12(11)								
	73	プラスチック手袋(感染症対策)	枚	6,600	200	100	100	100	100	200		200	100	100	200	200
	74	不織布マスク(感染症対策)	枚	3,800	1,600	1,600	800	1,600	1,200	800	1,200	1,600	1,200	400	2,400	1,600
	75	フェイスシールド(感染症対策)	個	239	2	2	2	2	2	2	2	2	2	2	2	2
	76	ポンプ式容器(感染症対策)	個	50	4	4	2	4	3	2	3	4	3	1	6	4
	77	スプレー式容器(感染症対策)	個	30	4	4	2	4	3	2	3	4	3	1	6	4
	78	手指消毒剤(詰替用・感染症対策)	個	8	4	4	2	4	3	2	3	4	3	1	6	4
	79	赤外線体温計(感染症対策)	個	34	1	1	1	1	1	1	1	1	1	1	1	1
80	感染症防護対策キット(感染症対策)	セット	16	16	16	8	16	12	8	12	16	12	4	24	16	
81	簡易マウスシールド(感染症対策)	セット	400													

(単位:食、個、セット) R5.4.1 現在

分類	番号	備蓄品名	単位	14	15	16	17	18	19	20	21	22	23	24	25	合計	
				西部 公民館	塩田の里 交流館	丸子北 中	丸子C	旧東内 保育園	西内小	塩川小	上平南 公民館	真田C	菅平 ア-ナ	武石小	築地原 TC		
食料品等	1	ごはん	食	1,000	500	1,050	2,300	1,200	1,450	400		1,900	500	1,550	350	32,660	
	2	おかゆ	食	100	200	600	250	400	350	300		750	150	100	100	8,850	
	3	パン	食	72	72	480	537	432	312	120		720	48	672	144	5,793	
	4	クラッカー、ビスケット	食	60	120	180	339	180	180	180		360	60	180	60	3,671	
	5	飲料水(500ml)	本	336	408	648	1,123	408	504	528		1,632	120	1,080	144	16,054	
	6	粉ミルク(アレルゲン対応)	本														16
	7	哺乳ビン	本														50
浄水・給水	8	給水袋	枚	300	300	200	190		100	100	100	200	100	200	100	6,205	
	9	浄水器	台													13	
	10	浄水器用フィルター	個													152	
	11	浄水器用滅菌剤	本													20	
	12	携帯用浄水器	台				25	10				35		25	10	202	
発電機等	13	発電機(1800W・1500W・2500W ガソリン)	台	1												24	
	14	発電機(750W・900W ガソリン・ガゼットボンバ)	台	1	2	3	3	2	3	2	3	5	1	3	2	64	
	15	発電機(兼用)	台													4	
	16	ポータブル蓄電池	台				1					1		1		7	
投光器等	17	投光機(ハロゲン外)	台	2	2											48	
	18	投光機(サクライト・ホーライト)	台	1	1	2	2	1	1	1	1	1	1	2	1	32	
	19	ヘッドライト	個	5	5	5	3	2	5	5	5	5	5	5	5	135	
	20	強力ライト(懐中電灯)	個	5	4	5	4	3	5	3	5	20	5	9	5	179	
	21	LEDランタン	個	5	4		10	10		5	5	28	3	20	10	176	
トイレ	22	トイレセット(ハウス・便器・凝固剤50個)	台			2	2	4	3	1	3	2				17	
	23	トイレ用テント(パ-ソナル・ワタチ)	張	10	10	6	16	2	8	3		13	13	16	5	265	
	24	トイレ用便座(ワタチ・ポ-ケ-ル等)	台	10	10	9	11	4	13	5	5	6	15	21	5	331	
	25	ボックストイレ(ダンボール)	台	5	5	5	10	5	5	5	5	10	10	10	5	194	
	26	マンホールトイレ(備品)	台													19	
	27	車椅子対応型・一般兼用型仮設トイレ	台													9	
	28	非常用排便収納袋	枚	500	500	500	300	600	1,100	200	300	1,100	1,400	1,100	500	23,100	
	29	テント(2間×3間)・単単テント	張			1	2		1			2	1	1		15	
テント等	30	ワンタッチバーテーション	張	20	20	18	27	23	32	28	10	51	19	15	10	676	
	31	ワンタッチバーテーション対応屋根(感染症対策)	張	20	20	8	37	22	32	26	10	51	19	15	10	673	
	32	プライベートルーム(備品)	張	1	1	2	2	2	1	1	1	1	1	2	1	39	
	33	トリアージテント(トリアージシートセット)	張													3(1)	
	衛生用品	34	生理用ナプキン	枚	672	672	672	672	672	672	672	1,008	1,344	672	672	672	24,588
35		子供用おむつ	枚	102	140	318	884	464	464	288	420	2,144		1,048	306	12,806	
36		大人用おむつ(パンツ・尿とりパット)	枚	44	38	126	306	126	126	60	114	630		504	126	4,990	
37		防塵マスク	個	60	60	280	240	240	400	240	200	720	400	300	60	4,920	

6 Wi-Fi整備状況

(1) Wi-Fi設置場所

番号	整備箇所	住所	整備箇所の種別	アクセスポイントの台数
1	東小学校	長野県上田市材木町 1-10-13	避難場所・避難所	1
2	第二中学校	長野県上田市大手 1-1-45	避難場所・避難所	1
3	清明小学校	長野県上田市大手 2-4-41	避難場所・避難所	1
4	北小学校	長野県上田市中央北 3-1-52	避難場所・避難所	1
5	第三中学校	長野県上田市中央北 3-3-62	避難場所・避難所	1
6	西小学校	長野県上田市常磐城 5-1-53	避難場所・避難所	1
7	城下小学校	長野県上田市諏訪形 928-2	避難場所・避難所	1
8	第四中学校	長野県上田市諏訪形 1200	避難場所・避難所	1
9	南小学校	長野県上田市中之条 485	避難場所・避難所	1
10	塩尻小学校	長野県上田市上塩尻 219	避難場所・避難所	1
11	川辺小学校	長野県上田市上田原 367	避難場所・避難所	1
12	神川小学校	長野県上田市国分 1386	避難場所・避難所	1
13	第一中学校	長野県上田市国分 200	避難場所・避難所	1
14	神科小学校	長野県上田市住吉 386-1	避難場所・避難所	1
15	第五中学校	長野県上田市上野 441	避難場所・避難所	1
16	豊殿小学校	長野県上田市芳田 968-1	避難場所・避難所	1
17	東塩田小学校	長野県上田市古安曾 1113	避難場所・避難所	1
18	中塩田小学校	長野県上田市中野 93	避難場所・避難所	1
19	塩田中学校	長野県上田市中野 377	避難場所・避難所	1
20	塩田西小学校	長野県上田市山田 476-1	避難場所・避難所	1
21	浦里小学校	長野県上田市浦野 237	避難場所・避難所	1
22	川西小学校	長野県上田市仁古田 508	避難場所・避難所	1
23	第六中学校	長野県上田市小泉 21-1	避難場所・避難所	1
24	西内小学校	長野県上田市平井 1704	避難場所・避難所	1
25	丸子中学校	長野県上田市上丸子 1878	避難場所・避難所	1
26	丸子中央小学校	長野県上田市上丸子 824	避難場所・避難所	1
27	丸子北中学校	長野県上田市生田 3298	避難場所・避難所	1
28	丸子北小学校	長野県上田市生田 3556	避難場所・避難所	1
29	塩川小学校	長野県上田市塩川 1400	避難場所・避難所	1
30	真田中学校	長野県上田市真田町長 6326-1	避難場所・避難所	1
31	菅平小中学校	長野県上田市菅平高原 223-1419	避難場所・避難所	1
32	長小学校	長野県上田市真田町長 4200-3	避難場所・避難所	1
33	傍陽小学校	長野県上田市真田町傍陽 6035-1	避難場所・避難所	1
34	本原小学校	長野県上田市真田町本原 2175-1	避難場所・避難所	1
35	武石小学校	長野県上田市上武石 20	避難場所・避難所	1
36	中央公民館	長野県上田市材木町 1-2-3	避難場所・避難所	1
37	西部公民館	長野県上田市常磐城 5-4-34	避難場所・避難所	3
38	上野が丘公民館	長野県上田市住吉 378-1	避難場所・避難所	2
39	川西地域自治センター	長野県上田市小泉 863-1	避難場所・避難所	1
40	真田中央公民館	長野県上田市真田町長 7199-1	避難場所・避難所	2

番号	整備箇所	住所	整備箇所の種別	アクセスポイントの台数
41	交流文化芸術センター	長野県上田市天神 3-15-15	避難場所・避難所	1
42	農村環境改善センター	長野県上田市芳田 1261-2	避難場所・避難所	3
43	上田市役所本庁舎	長野県上田市大手 1-11-16	官公署	34
44	ひとまちげんき・健康プラザうえだ	長野県上田市中心 6-5-39	官公署	8
45	城南公民館	長野県上田市中之条 460	官公署	2
46	塩田地域自治センター	長野県上田市中野 20	官公署	1
47	丸子地域自治センター	長野県上田市上丸子 1612	官公署	4
48	丸子公民館	長野県上田市上丸子 1592-2	官公署	2
49	真田地域自治センター	長野県上田市真田町長 7178-1	官公署	1
50	武石地域総合センター	長野県上田市下武石 742	官公署	6
計				106

(2) Wi-Fiの開放条件・開放対象（情報システム課が操作を行う）

開放条件	開放対象
公衆無線 LAN (Wi-Fi) 整備済の施設に避難所の開設が決定された場合	当該施設
本市において震度 5 弱以上を観測する地震が発生した場合	全ての Wi-Fi
気象庁から本市の区域に特別警報が発表された場合	全ての Wi-Fi
無線 LAN ビジネス推進連絡会または大手通信各社が、本市の区域において「00000JAPAN」の提供について報道発表がなされた場合	全ての Wi-Fi
その他災害対策本部が必要と判断した場合	必要な Wi-Fi

7 地区防災計画の策定状況

番号	地域	地区	計画名	策定年度	備考
1	丸子	長瀬	長瀬地区防災計画	平成 30 年度	令和 2 年度見直し

第1章 総 則

1 過去に発生した災害状況

(1) 著名大地震記録

地震名	発生年月日	マグニチュード	被害状況
濃尾地震	M24. 10. 28	8. 4	死者 7, 273 人
明治三陸地震	M29. 6. 15	7. 6	死者 27, 112 人、建物流失(津波)10, 617 戸
陸羽地震	M29. 8. 31	7. 5	死者 209 人、家屋全壊 4, 387 棟、その他建物全壊 1, 692 棟
関東大震災	T12. 9. 1	7. 9	死者 99, 331 人、負傷者 103, 733 人、行方不明 43, 476 人 家屋全壊 128, 266 棟、半壊 126, 233 棟、焼失 447, 128 棟
北丹後地震	S 2. 3. 7	7. 4	死者 3, 017 人、家屋全壊 4, 974 棟、焼失 2, 651 棟
北伊豆地震	S 5. 11. 26	7. 0	死者 259 人、家屋全壊 2, 141 棟
三陸沖地震	S 8. 3. 3	8. 5	死者 2, 986 人、家屋流失(津波)4, 086 棟(津波高さ 24. 8402m)
鳥取地震	S18. 9. 10	7. 3	死者 1, 083 人、重傷者 6, 156 人、家屋全壊 26, 136 棟、 半壊 6, 125 棟、焼失 254 棟
東南海地震	S19. 12. 7	8. 3	死者 998 人、重傷者 2, 135 人、家屋全壊 26, 136 棟、半壊 46, 950 棟、津波流失 3, 059 棟
南海地震	S21. 12. 21	8. 1	死者 1, 339 人、家屋全壊 9, 070 棟、半壊 19, 204 棟 流失 1, 451 棟、焼失 2, 598 人
福井地震	S23. 6. 28	7. 2	死者 3, 895 人、負傷者 16, 375 人、建物全壊 35, 420 棟
十勝沖地震	S27. 3. 4	8. 2	死者 28 人、行方不明者 5 人、負傷者 287 人、建物全壊 815 棟、 半壊 1, 324 棟
新潟地震	S39. 6. 16	7. 5	死者 24 人、建物全壊 879 棟、半壊 1, 602 棟
日向灘地震	S43. 4. 1	7. 7	死者 1 人、負傷者 24 人、床下浸水 56 戸、道路決壊 32 箇所、 堤防決壊 15 箇所、山崩れ 19 箇所
十勝沖地震	S43. 5. 16	7. 8	死者 38 人、行方不明者 9 人、負傷者 222 人、建物全壊 178 棟、 半壊 788 棟
伊豆半島沖地震	S49. 5. 9	6. 9	死者・行方不明者 29 人、負傷者 78 人、家屋全壊 46 棟、半壊 125 棟
伊豆大島近海地震	S53. 1. 14	7. 0	死者 25 人、負傷者 205 人、家屋全壊 96 棟、半壊 616 棟
宮城県沖地震	S53. 6. 12	7. 4	死者 28 人、負傷者 11, 028 人、家屋全壊 1, 383 棟、半壊 6, 190 棟
浦賀沖地震	S57. 3. 21	7. 1	負傷者 167 人、家屋損壊 41 棟
日本海中部地震	S58. 5. 26	7. 7	死者 104 人、負傷者 324 人、家屋全壊 1, 584 棟、半壊 3, 515 棟
長野県西部地震	S59. 9. 14	6. 8	死者 29 人、負傷者 10 人、家屋全壊 14 棟、半壊 73 棟
千葉県東方沖地震	S62. 12. 17	6. 6	死者 2 人、負傷者 53 人、家屋全壊 1 棟、半壊 1 棟
釧路沖地震	H 5. 1. 15	7. 8	死者 2 人、負傷者 966 人、家屋全壊 53 棟、半壊 254 棟 一部破損 5, 311 棟、非住家全半壊 51 棟
北海道南西沖地震	H 5. 7. 12	7. 8	死者 202 人、行方不明者 28 人、負傷者 323 人 家屋全壊 601 棟、半壊 408 棟、一部破損 5, 409 棟
北海道東方沖地震	H 6. 10. 4	8. 1	負傷者 437 人、家屋全壊 61 棟、半壊 348 棟 一部破損 7, 095 棟
三陸はるか沖地震	H 6. 12. 28	7. 5	死者 3 人、負傷者 787 人、家屋全壊 72 棟、半壊 429 棟、一部 破損 9, 021 棟
阪神・淡路大震災	H 7. 1. 17	7. 3	死者 6, 433 人、行方不明者 3 人、負傷者 43, 792 人、家屋全壊 104, 906 棟、半壊 144, 274 棟、一部破損 263, 702 棟、火災 285 件
鳥取県西部地震	H12. 10. 6	7. 3	負傷者 182 人、家屋全壊 435 棟 半壊 3, 101 棟、一部破損 18, 544 棟、非住家全半壊 3, 197 棟
芸予地震	H13. 3. 24	6. 4	死者 2 人、負傷者 288 人、家屋全壊 70 棟、半壊 774 棟、一部 破損 48, 994 棟、火災 4 件
宮城県沖地震	H14. 5. 26	7. 1	負傷者 174 人、家屋全壊 2 棟、家屋半壊 21 棟、一部破損 2, 404 棟、火災 4 件
宮城県北部地震	H14. 7. 26	6. 4	負傷者 677 人、家屋全壊 1, 276 棟、家屋半壊 3, 809 棟、一部 破損 10, 976 棟、火災 3 件
十勝沖地震	H14. 9. 26	8. 0	行方不明者 2 人、負傷者 849 人、家屋全壊 116 棟、半壊 368 棟、一部破損 1, 580 棟、火災 4 件
新潟県中越地震	H16. 10. 23	6. 8	死者 59 人、負傷者 4, 805 人、家屋全壊 3, 175 棟、家屋半壊 13, 772 棟、一部破損 104, 666 棟、火災 9 件

地震名	発生年月日	マグニチュード	被害状況
福岡県西方沖地震	H17. 3. 20	7. 0	死者 1 人、負傷者 1,087 人、家屋全壊 133 棟、家屋半壊 244 棟、一部破損 8,620 棟
能登半島地震	H19. 3. 25	6. 9	死者 1 人、負傷者 356 人、家屋全壊 684 棟、家屋半壊 1,733 棟、一部破損 26,935 棟
新潟県中越沖地震	H19. 7. 16	6. 8	死者 15 人、負傷者 2,316 人、家屋全壊 1,331 棟、家屋半壊 5,710 棟、一部破損 37,275 棟
岩手・宮城内陸地震	H20. 6. 14	7. 2	死者 17 人、負傷者 426 人、家屋全壊 30 棟、家屋半壊 146 棟、一部破損 2,521 棟
十勝沖地震	H20. 9. 11	7. 1	人的・住家被害なし
駿河湾沖地震	H21. 8. 11	6. 5	死者 1 人、負傷者 319 人、家屋半壊 6 棟、一部破損 8,672 棟
沖縄本島近海地震	H22. 2. 27	7. 2	負傷者 2 人、家屋一部破損 7 棟
東北地方太平洋沖地震（東日本大震災）	H23. 3. 11	9. 0	死者 18,493 人、負傷者 6,217 人、行方不明者 2,683 人、家屋全壊 128,801 棟、家屋半壊 269,675 棟、一部破損 756,814 棟
長野県北部地震	H23. 3. 12	6. 7	死者 3 人、負傷者 66 人、家屋全壊 63 棟、家屋半壊 334 棟、一部破損 2,080 棟
長野県中部地震	H23. 6. 30	5. 4	負傷者 15 人、家屋半壊 3 棟、一部破損 1,585 棟
長野県神城断層地震	H26. 11. 22	6. 7	負傷者 46 人、家屋全壊 81 棟、家屋半壊 175 棟、一部破損 2,146 棟
熊本地震	H28. 4. 16	7. 3	死者 193 人、負傷者 2,717 人、家屋全壊 8,414 棟、家屋半壊 33,056 棟、一部破損 148,730 棟
鳥取県中部地震	H28. 10. 21	6. 6	負傷者 30 人、家屋全壊 16 棟、家屋半壊 251 棟、一部破損 14,186 棟
福島県沖地震	H28. 11. 22	7. 4	負傷者 20 人、家屋一部破損 1 棟
大阪北部を震源とする地震	H30. 6. 18	6. 1	死者 6 人、負傷者 443 人、家屋全壊 18 棟、家屋半壊 517 棟、一部破損 57,784 棟
平成 30 年北海道胆振（いぶり）東部地震	H30. 9. 6	6. 7	死者 41 人、負傷者 749 人、家屋全壊 415 棟、家屋半壊 1,346 棟、一部破損 8,607 棟
山形県沖を震源とする地震	R 元. 6. 18	6. 7	負傷者 43 人、家屋半壊 35 棟、一部破損 1,619 棟

(2) 昔の記録によって上田市に影響を与えたと思われる大地震

<p>宝永地震 宝永4年10月4日13時 (1707年10月28日) M=8.4</p>	<ul style="list-style-type: none"> 我が国最大級の地震の1つ 信州の諏訪と南北安曇郡に潰家があった。 上田：震度4、小県郡：震度6、軽井沢：震度4、追分：震度4、松本：震度5～6、松代：震度5～6
<p>善光寺地震 弘化4年3月24日22時頃 (1847年5月8日) M=7.4 [Ⅲ]</p>	<ul style="list-style-type: none"> 午後10時頃、善光寺町（現在の長野市の市街地）の直下を震源として発生した地震は、M7.4と推定され、日本の地震災害史の中でも屈指の大地震であった。 被害地域は善光寺平を中心に、北は新潟県高田の北方（現在の上越市付近）から南は上田市に及び、南北約100km、東西は広い所で約35km、総被害面積は約3,500km²の広範囲に及んだ。 上田：震度5～6、麻績：震度5～6、小諸：震度4、上御牧：震度4～5
<p>安政東海地震 嘉永7年(安政1)11月4日9時頃 (1854年12月23日) M=8.4 [Ⅳ]</p>	<ul style="list-style-type: none"> 被害地区は関東から近畿に及ぶ。 上田：震度5～6、松代：震度6、小諸：震度4～5、長野：震度4、松本：震度5～6、諏訪：震度5～6
<p>上田地震 大正元年8月17日23時21分31秒 (1912年) M=5.1</p>	<ul style="list-style-type: none"> 震動区域：上田町を中心に直径12km、東は神川村、西は埴科郡南条村を界としたほぼ円形でその面積は113 km² 被害程度：震度は強震であったが、中心の上田町では棚上の器物、白壁の亀裂剥落、招魂社、松平神社の石灯籠の足の折損、屋根瓦の転落（小破）、地盤の小裂、墓石の廻転、陶器店及び硝子器具店の商品被害等の小破を認めた。 (出典：「上田消防のあゆみ」)

注) 表中の () 内の年月は太陽暦で示したものである。

出典：『新編日本被害地震総覧』(1996)『長野県砂防史』(1992)『上田消防のあゆみ』(1994)

(3) 過去の風水害

【上田市】

発生年月日	原因	災害箇所	被害地域	被害状況
H18. 7. 15 ～19	水害(平成18年7月豪雨) 降雨量221mm(上田)	市内全域 (主に依田川、浦野川、産川水系)	市内全域	行方不明1人、床下浸水9、治山施設被害17、市道被害85、林道被害97、農業水路被害87、農業施設被害63、農地被害56、河川被害90、橋梁被害5、体育施設被害4
H19. 8. 6	水害(集中豪雨) 降雨量24.5mm (川西消防署)	上田地域	浦野	道路法面崩落2
H19. 9. 6 ～7	水害(台風9号) 降雨量79mm(上田)	市内全域	真田町長、殿城、国分、上室賀、腰越、蒼久保、秋和ほか	床下浸水1、公園施設被害1、道路被害6、水路被害2、農道被害2、農業水路被害18、河川被害5、林道被害1、体育施設被害1
H20. 6. 9	水害(集中豪雨) 降雨量39mm(生田)	丸子地域	生田、御嶽堂	床下浸水2、法面崩落2
H20. 6. 23	水害(集中豪雨) 降雨量76.5mm (上田)	上田地域	上野、住吉、上田、下塩尻、芳田	床下浸水2、畑法面崩落5、農業用施設被害1、河川被害1
H20. 7. 5	水害(集中豪雨) 降雨量23mm(上田)	上田地域	芳田、上野	水路溢水2、土砂崩落1
H20. 7. 27	水害(集中豪雨) 降雨量39.5mm (鹿教湯)	上田地域	新町(塩田)	床下浸水1、倒木5
H20. 8. 16	水害(集中豪雨) 降雨量43.5mm (菅平)	真田地域	菅平高原	道路被害1
H20. 8. 30	水害(集中豪雨) 降雨量91mm(真田消防署)	上田地域 真田地域	真田町長、傍陽、菅平高原、本原、小島、上野、八木沢	床下浸水7、道路被害11、河川被害1、林道被害1、水路被害4、農道被害2、土砂崩落1、農業用施設被害4
H20. 9. 6	水害(集中豪雨) 降雨量27.5mm (上田)	上田地域	芳田、神畑、住吉、小牧	農道被害1、農業水路被害1、農地被害3
H21. 6. 26	水害(集中豪雨) 降雨量19mm(上田)	真田地域	日影	法面崩落1
H21. 8. 8	水害(台風9号) 降雨量63mm(鹿教湯)	市内全域	菅平高原、別所温泉、山田、手塚、東前山、腰越、東内、西内、上武石ほか	床下浸水1、路肩崩落5、道路法面崩落3、倒木1、路面・路肩洗掘5、農地法面崩落7、用水路閉塞9、堤外水路土手崩落2、道路冠水1
H21. 10. 7 ～8	水害(台風18号) 降雨量69mm(上田)	上田地域	手塚、仁古田、岩下、須川、秋和	床下浸水1、強風による家屋一部損壊2、路肩崩落1、農地法面崩落2
H22. 2. 26	水害(集中豪雨) 降雨量25.5mm (鹿教湯)	上田地域	富士山	土砂崩落1
H22. 7. 1 ～3	水害(集中豪雨) 降雨量90.5mm (川西消防署)	市内全域	神畑、上田原、上室賀、下室賀、小泉、西前山、東前山、横尾、真田町長、腰越、武石ほか	床上浸水1、床下浸水12、河川・道路被害25、林道被害8、農地被害31、農業用施設被害18、農作物被害、上下水道施設被害6
H22. 7. 15 ～16	水害(集中豪雨) 降雨量58.5mm (上田)	市内全域	小牧、別所温泉、住吉、小泉、東内、真田	倒木4、林道被害3
H22. 7. 24	水害(突風・雷雨) 降雨量9.5mm(上田)	上田地域	天神、蒼久保、上田原、御所、中央、大手、殿城ほか	人的被害3、倒木35、家屋被害9、公共施設被害17、鉄道運休、停電

発生年月日	原因	災害箇所	被害地域	被害状況
H22. 7. 26	水害（突風・雷雨） 降雨量 17.5mm （鹿教湯）	上田地域 丸子地域	下之郷、富士山、西内、 塩川など	床下浸水 1、土砂崩落 1、倒木 6、建物被害 3、停電、農作物被害、農業用施設被害
H22. 8. 2	水害（集中豪雨） 降雨量 93mm（菅平）	上田地域 真田地域	北部、西部、塩尻、神 科、真田地区ほか	床上浸水 108、床下浸水 282、河川・道路・橋 梁被害 53、林道・林地被害 17、農地被害 115、農業用施設被害 133、農作物被害
H22. 8. 25 ～26	水害（集中豪雨） 降雨量 72.5m（丸 子消防署）	丸子地域	上丸子、中丸子、長瀬、 塩川、藤原田、生田、腰 越	床上浸水 5、床下浸水 34、河川・道路被害 37、農地被害 45、建物被害 1
H22. 8. 27	水害（集中豪雨） 降雨量 14mm（上 田）	上田地域 真田地域	常磐町、新屋、城北、真 田町傍陽	床下浸水 4、水道施設被害 1
H23. 5. 29	水害（台風 2 号） 降雨量 110mm（巢 栗観測所）	市内全域	小泉、十人、神畑、上室 賀、古安曾など	床上浸水 3、床下浸水 1、建物被害 2、道路・ 河川被害 46、林道・林地被害 27、農地・農業 用施設被害 67
H23. 7. 12	水害（集中豪雨） 降雨量 19mm（東 内観測所）	丸子地域	上丸子、塩川、坂井、長 瀬	床下浸水 5、道路河川被害 14
H23. 8. 25	水害（集中豪雨） 降雨量 44mm（東 内観測所）	丸子地域	塩川、藤原田	倒木 2
H23. 9. 12	水害（集中豪雨） 降雨量 18.5mm （上田）	上田地域	小牧	農地法面崩落 1
H23. 9. 20 ～21	水害（台風 15 号） 降雨量 197mm（鹿 教湯）	市内全域	上田、丸子、武石、真田 地域	農作物被害、農地・農業用施設被害 43、林 道・林地被害 13、道路・河川被害 1、倒木 2
H24. 4. 3	強風	丸子地域	下丸子	建物被害 1
H24. 6. 19	水害（台風 4 号） 降雨量 15.5mm （上田）	市内全域	上田、丸子、真田地域	倒木 6、停電
H24. 7. 7	水害（集中豪雨） 降雨量 35.5mm （菅平）	真田地域	菅平高原	道水路被害 7
H24. 7. 20	水害（集中豪雨） 降雨量 58mm（菅 平）	上田地域 真田地域	真田町長、傍陽、殿城、 上室賀、手塚	農地被害 7
H24. 7. 28	水害（集中豪雨） 降雨量 38.0mm （鹿教湯）	市内全域	別所温泉、前山、手塚、 真田町傍陽、武石	床下浸水 2、林道被害 1、道水路被害 5
H24. 7. 29	水害（集中豪雨） 降雨量 64.5mm （上田）	上田地域	中央・神科地区、小牧、 塩尻	床上浸水 1、床下浸水 12、農業用施設被害 1、公共施設被害 1
H24. 8. 17	水害（集中豪雨） 降雨量 79mm（上 田）	上田地域 丸子地域	別所温泉、山田、十人、 手塚、住吉、川西、城下 地区、丸子地域ほか	床上浸水 5、床下浸水 7、建物被害 4、林道被 害 24、道水路被害 10、農地・農業用施設被 害 56、果樹被害 2、公共施設被害 5
H24. 9. 30	水害（台風 17 号） 降雨量 106mm（鹿 教湯）	市内全域	上田、丸子、真田、武石 地域	倒木 2、農地・農業用施設被害 7
H25. 3. 10	強風	上田地域 丸子地域	上田、上丸子	建物被害 1、農業用施設被害 1
H25. 4. 6	強風	上田地域 真田地域	中之条、芳田、上田、上 野、古里、住吉、真田町 長、真田町傍陽、真田 町本原	建物被害 1、倒木 1、停電

発生年月日	原因	災害箇所	被害地域	被害状況
H25. 7. 28	水害(集中豪雨) 降雨量 27mm(塩田観測所)	上田地域	別所温泉	床下浸水 1
H25. 8. 23	水害(集中豪雨) 降雨量 68mm(菅平)	上田地域	国分	公共施設被害 1
H25. 9. 16	水害(台風18号) 降雨量 155mm(鹿教湯)	市内全域	上田、丸子、真田、武石地域	床上浸水 6、床下浸水 12、建物損壊 1、道路被害 104、林道被害 51、農地・農業用施設被害 154 件、公共施設被害 7
H25. 10. 15	水害(台風26号) 降雨量 104.5mm(菅平)	市内全域	上田、丸子、真田、武石地域	建物損壊 63、道路被害 1、農地・農業用施設被害 3 件、公共施設被害 11
H26. 2. 8	雪害 積雪深 40cm(大手)	市内全域	上田、丸子、真田、武石地域	通行規制(三才山トンネル)
H26. 2. 15	雪害 積雪深 76cm(大手)	市内全域	上田、丸子、真田、武石地域	人的被害 6、建物一部損壊 455 件、農業用施設 1,359 件、公共施設 6 件
H26. 7. 5	水害(集中豪雨) 降雨量 31mm(上田塩田)	上田地域	本郷	公共施設被害 1
H26. 7. 9	水害(集中豪雨) 降雨量 48mm(東内)	上田地域 丸子地域	古里、芳田、上野、上丸子、中丸子、腰越、生田、塩川	床上浸水 1、床下浸水 6、公共土木施設 3、倒木 2、農作物(降ひょう)、住家被害(落雷) 1
H26. 7. 19	水害(集中豪雨) 降雨量 16.5mm(傍陽)	上田地域	殿城	農地法面崩落 1
H26. 8. 1	水害(集中豪雨) 降雨量 38.5mm(上室賀)	上田地域	小泉、吉田、岡	床上浸水 2、床下浸水 1、農作物(降ひょう)
H26. 10. 6	水害(台風18号) 降雨量 88.5mm(鹿教湯)	丸子地域	腰越	倒木 1
H26. 12. 17	雪害(大雪) 積雪深 28cm(菅平)	上田地域	芳田	倒木 1
H27. 6. 20	水害(集中豪雨) 降雨量 58mm(丸子)	上田地域 丸子地域	天神、国分、御所、塩川、生田	床下浸水 5、公共土木施設被害 9、林道施設被害 11、農業施設等被害 21、公共施設被害 1
H27. 6. 21	水害(集中豪雨) 降雨量 32.5mm(丸子)	上田地域	保野、芳田、常入	床下浸水 1、倒木 2
H27. 6. 23	水害(集中豪雨) 降雨量 32.5mm(丸子)	上田地域 丸子地域 武石地域	大屋、国分、岩下、芳田、長瀬、生田、塩川、腰越、下武石	床上浸水 2、床下浸水 7、公共施設被害 1、公共土木施設被害 5、農業施設等被害 6、農作物(降ひょう)
H27. 7. 29	水害(集中豪雨) 降雨量 57mm(上田塩田)	上田地域	神畑、上田原、保野、八木沢、山田、五加、小島、仁古田	床上浸水 1、床下浸水 2、農業施設等被害 5
H27. 8. 2	水害(集中豪雨) 降雨量 59mm(武石)	丸子地域 武石地域	上丸子、武石上本入、長瀬	建物被害 1、農作物(降ひょう)、倒木 1
H27. 8. 3	水害(集中豪雨) 降雨量 32.5mm(塩尻)	上田地域	上塩尻、下塩尻	床下浸水 3、建物被害 3
H27. 8. 5	水害(集中豪雨) 降雨量 30mm(東内)	武石地域	武石鳥屋、下武石	農業施設等被害 1、倒木 1、農作物(強風)

発生年月日	原因	災害箇所	被害地域	被害状況
H27. 8. 29	水害(集中豪雨) 降雨量 61.5mm (東内)	上田地域	富士山、古安曾	倒木 2
H27. 8. 30	水害(集中豪雨) 降雨量 45mm(巢栗)	上田地域	浦野	農業施設等被害 1
H27. 9. 9	水害(台風 18 号) 降雨量 109mm(鹿 教湯)	上田地域 丸子地域	芳田、下丸子	倒木 3、土砂崩落 1
H28. 1. 29	雨氷害	武石地域	武石上本入、武石小沢 根	倒木、公共土木施設被害 2
H28. 7. 14	強風、水害(集中 豪雨)、降雨量 21mm(上田)	上田地域	常田、吉田、下之郷、上 田原	床上浸水 2、建物被害 1、倒木 2
H28. 8. 18	水害(集中豪雨)	市内全域	上田、丸子、真田、武石 地域	床上浸水 5、床下浸水 28、公共土木施設被害 143、農業施設等被害 147、林道施設被害 21、公園施設被害 1
H28. 9. 20	水害(台風 16 号)	市内全域	上田、丸子、真田、武石 地域	床下浸水 1、公共土木施設被害 15、農業施設 等被害 17、林道施設被害 16、公共施設被害 1、公園施設被害 2
H28. 10. 6	強風(台風 18 号)	上田地域 丸子地域 武石地域	別所温泉、西内、武石 上本入	建物被害 1、倒木 2、農業施設被害 4
H29. 10. 22 ~23	強風(台風第 21 号)、水害(集中 豪雨)	市内全域	下塩尻、傍陽	倒木
H29. 10. 29 ~30	強風・水害(台 風第 22 号)	上田地域	古里、小泉、神畑、野 倉、神畑ほか	公共土木施設被害(市道、河川)
H30. 9. 4 ~5	強風・水害(台 風第 2 1 号)	市内全域	上野・古安曾・菅平高 原ほか	建物被害 8、公共土木施設被害 9、農業施設 被害 2
H30. 9. 29 ~10. 1	水害(台風第 2 4 号)	市内全域	神畑・西内・武石上本 入ほか	床下浸水 1、公共土木施設被害 1、農業施設 被害 21、
R 元. 7. 24	水害(集中豪雨)	上田地域 丸子地域 武石地域	神畑、東内、上武石ほ か	床下浸水 2、公共土木施設被害 4、農業施設 被害 4
R 元. 7. 27 ~7. 29	水害(集中豪雨)	上田地域 丸子地域 真田地域	殿城、東内、本原ほか	床上浸水 2、床下浸水 8、公共土木施設被害 40、農業施設被害 41、公共施設被害 4
R 元. 7. 29	水害(集中豪雨)	真田地域	長、本原ほか	床下浸水 2
R 元. 8. 6	風害(突風)	上田地域	上田原	一部損壊 1
R 元. 8. 7	強風・水害(集 中豪雨)	上田地域 丸子地域	本郷、生田ほか	全壊 4、一部損壊 25、床下浸水 4、公共 土木施設被害 27、農業施設被害 1、公共 施設被害 31、保存樹木 3
R 元. 8. 8	強風・水害(集 中豪雨)	上田地域	天神、上田原ほか	一部損壊 1、床上浸水 1、床下浸水 16、 公共土木施設被害 11、農業施設被害 1、 公共施設被害 3
R 元. 10. 12 ~10. 13	強風・水害(台 風第 1 9 号「令 和元年東日本台 風」)	市内全域	市内全域	重症 1 名、軽症 5 名 全壊 19、大規模半壊 1、半壊 18、一部損 壊 626、公共土木施設被害 469、農業施設 被害 562、公共施設被害 296
R2. 8. 5	水害(集中豪雨)	丸子地域	上丸子、中丸子	床下浸水 7
R2. 8. 30	水害(集中豪雨)	上田地域 武石地域	芳田、殿城、小沢根	床下浸水 1、農業用施設被害 10、公共土 木施設被害 1

発生年月日	原因	災害箇所	被害地域	被害状況
R3. 7. 2	水害（集中豪雨）	上田地域	上川原柳、上室賀ほか	公共土木施設被害 1、農業用施設被害 4
R3. 7. 13	水害（集中豪雨）	上田地域	上川原柳	公共土木施設 1
R3. 8. 14 ～8. 15	水害（前線停滞）	市内全域	手塚、腰越、権現ほか	床下浸水 2、公共土木施設 35、農業用施設 36、観光施設 7、その他 7
R4. 5. 25	水害（集中豪雨）	真田地域	本原	床下浸水 1
R4. 6. 22	水害（集中豪雨）	丸子地域	上丸子	床下浸水 1
R4. 7. 29 ～8. 1	水害（前線停滞）	市内全域	材木町、長瀬、長、上本入ほか	床上浸水 3、床下浸水 22、建物損壊 5、公共土木施設 37、林業施設 12、観光施設 4、学校教育施設 7
R5. 1. 24 ～1. 25	雪害・強風（大雪）	上田地域 丸子地域	常磐城 4、東内ほか	建物損壊 4
R5. 2. 4	雪害（大雪）	真田地域	菅平高原	人的被害 1

【旧上田市】

発生年月日	原因	災害箇所	被害地域	被害状況
S24. 9. 1	水害(キティ台風) 降雨量(軽井沢)348mm	北天神町 堤防決壊 150・8402	北天神町	流失 10 戸、全壊 2 戸
S33. 9. 18	水害(台風 21 号) 降雨量 86mm	尾根川、駒瀬川、舞田橋	塩田地区	死亡 1 人、床上浸水 6 戸、床下浸水 43 戸
S34. 8. 14	水害(台風 7 号) 降雨量 88.4mm	千曲川、神川、湯川、舞田橋	蒼久保、神畑、諏訪形、塩尻、半過、豊殿、塩田地区	死亡 1 人、負傷者 2 人、全壊 22 戸、半壊 83 戸、床上浸水 29 戸、床下浸水 55 戸
S40. 8. 2	水害(集中豪雨) 降雨量 85mm	下塩尻	下塩尻	床上浸水 51 戸、床下浸水 210 戸
S42. 7. 9	水害(台風 7 号) 降雨量 82.9mm	千曲川、蛇沢川、矢出沢川、神川、六ヶ村堰	川辺、泉田、豊殿、塩尻、神川、東部、中央、西部	死亡 1 人、床上浸水 22 戸、床下浸水 46 戸、河川決壊 5
S46. 9. 6	水害(集中豪雨) 降雨量 117.8mm		大屋、天神町、塩田、城下、神畑	負傷者 1 人、床上浸水 34 戸、床下浸水 115 戸
S51. 7. 19	風害 降雨量 52mm	第四中学校	三好町	校舎屋根 660m ²
S56. 8. 23	水害(台風 15 号) 降雨量 120mm	市内全域 (主に神川、産川水系)	市内全域	負傷者 2 人、非住家流失 2 棟、床上 62、床下 332、河川決壊 70、橋梁決壊 14、道路決壊 17、山・崖崩れ 13、田畑冠水 200ha
S57. 8. 2	水害(台風 10 号) 降雨量 183mm	市内全域 (主に産川水系)	市内全域	負傷者 2 人、床上浸水 5、一部破損 5、道路決壊 2、河川決壊 1
S57. 9. 12	水害(台風 18 号) 降雨量 183mm	市内全域	市内全域	床下浸水 41、道路決壊 6、河川決壊 9
S58. 9. 28	水害(台風 10 号) 降雨量 176mm	市内全域 (主に神川、浦野川水系)	市内全域	負傷者 5 人、床上浸水 8、床下浸水 185、道路決壊、河川決壊 7
S60. 6. 30	水害(台風 6 号) 降雨量 120mm	市内全域	市内全域	床下浸水 13、道路、橋梁被害 16
H 1. 8. 17	水害(集中豪雨) 降雨量 98mm	市内全域	市内全域 (主に東部地区)	床上浸水 61、床下浸水 248、道路・橋梁・河川被害 18、農地被害 24、農業施設被害 31、水道被害 3
H10. 9. 22	風害(台風 7 号) 最大風速 10.0m/s	市内全域	市内全域	農産物被害 157.18ha、果樹落下(リンゴ、洋ナシ、巨峰など)被害額 17,331 万円
H11. 7. 22	水害(集中豪雨) 降雨量 18.5mm/h	塩尻地区、川西地区、矢口用水溢水	塩尻地区、川西地区、川辺・泉田地区	床上浸水 5、床下浸水 8、橋梁落下 1、法面崩落 53、護岸崩落 7
H12. 8. 16	水害(集中豪雨) 降雨量 31.0mm/h	塩尻地区(矢口用水溢水)、東部・南部地区	塩尻地区、東部地区、南部地区	床下浸水 29、農業用施設被害 2、農地被害 1
H13. 9. 11	水害(台風 15 号) 降雨量 172mm		大屋、神科地区	床下浸水 1、道路被害 26、河川被害 2、治山施設被害 4、農業施設被害 31、避難勧告 9 世帯 29 人
H16. 10. 21	水害(台風 23 号) 降雨量 150mm	市内全域	市内全域	床下浸水 25、物置倒壊 2、治山施設被害 17、農業施設被害 65、農地被害 87、道路被害 121、河川被害 36、水道被害 10、体育施設被害 1、避難勧告 20 世帯 62 人

【旧丸子町】

発生年月日	原因	災害箇所	被害の状況
S33. 9. 18	水害(台風 21 号)	全町	死者 1 名、家屋流失全壊 3 戸、家屋半壊 11 戸、床上浸水 362 戸、床下浸水 645 戸、水田流失 4, 110a、水田埋没 5, 800a、水田冠水 9, 900a、水田倒伏 35, 890a
S33. 9. 27	水害(台風 22 号)	全町	水田流失 4, 000a、畑埋没 2, 900a、畑冠水 3, 180a、罹災人員 1, 820 人、県関係堤防橋梁被害見積額 170, 800 円、町関係道路橋梁被害見積額 53, 780, 000 円
S34. 8. 14	水害(台風 7 号)	全町	家屋流失 6 戸、半壊 61 戸、床上浸水 336 戸、田畑流失 4, 780a、田畑冠水 8, 580a、田畑埋没 6, 160a、罹災世帯 660 戸、罹災人員 2, 758 人、農作物被害見積額 175, 153, 000 円、県関係堤防橋梁被害見積額 339, 000 円、町関係道路橋梁被害見積額 97, 180, 000 円
S34. 9. 26	水害(台風 15 号)	全町	家屋全壊 10 戸、半壊 84 戸、田畑流失 40a、罹災人員 467 人、農作物総被害見積額 15, 586, 000 円
S43. 8. 28	水害(集中豪雨)	全町	床下浸水 51 戸、農業関係総被害見積額 3, 482, 000 円、公共土木施設総被害見積額 33, 741, 000 円
S46. 9. 6 S46. 8. 22	水害(集中豪雨)	全町	床下浸水 99 戸、農業関係総被害見積額 51, 820, 000 円、林業関係総被害見積額 7, 730, 000 円、公共土木施設関係総被害見積額 24, 000, 000 円
S56. 8. 23	水害(台風 15 号)	全町	床下浸水 88 戸、公共土木施設関係総被害見積額 255 箇所 1, 240, 454, 000 円、農林関係総被害見積額 216 箇所 317, 851, 000 円
S57. 6. 2 S57. 7. 28 S57. 9. 8	水害(台風 10・18 号)	全町	床上浸水 1 戸、床下浸水 26 戸、公共土木施設関係総被害見積額 216 箇所 1, 512, 250, 000 円、農林関係総被害見積額 100 箇所 173, 274, 000 円
S58. 8. 6 S58. 9. 20	水害(台風 10 号)	全町	床上浸水 21 戸、公共土木施設関係総被害見積額 87 箇所 924, 219, 000 円、農林関係総被害見積額 77 箇所 92, 242, 000 円
S60. 6. 29 S60. 6. 30	水害(台風 6 号)	全町	公共土木施設関係総被害見積額 74 箇所 504, 000, 000 円、農林関係総被害見積額 14 箇所 19, 621, 000 円

【旧武石村】

発生日	原因	災害箇所	被災状況
S28. 9	水害(台風)	武石川、茂沢川	土井橋流失、茂沢川被害総額 1, 500 千円
S33. 9	水害(台風 21 号)	村全域	道路決壊 25、河川決壊 15、橋梁決壊 4、家屋流出 2 被害総額 39, 210 千円
S34. 9. 26	水害(伊勢湾台風)	村全域	道路決壊 23、河川決壊 48、橋梁決壊 22、砂防ダム決壊 7、被害総額 196, 848 千円
S36. 9. 16	水害(第二室戸台風)	村全域	道路決壊 10、河川決壊 18、橋梁決壊 3、被害総額 39, 900 千円
S56. 8. 22・23	水害(台風 15 号)	村全域	道路決壊 10、河川決壊 18、橋梁決壊 3、土砂崩 14 田畑冠水 8ha、被害総額 440, 000 千円
S57. 8. 1	水害(台風 10 号)	村全域	道路決壊、河川決壊、橋梁決壊、農地冠水、堤防・砂防ダム決壊、被害総額 1, 770, 000 千円
S57. 9. 11	水害(台風 18 号)	村全域	堤防決壊 2、河川決壊 28、道路決壊 13、農地冠水 35、堤防・砂防ダム決壊、被害総額 800, 000 千円
S58. 9. 28	水害(台風 10 号)	村全域 (主に小沢根川水系)	橋梁決壊 6、河川決壊 10、道路決壊 3、土砂崩 1 被害総額 813, 230 千円

(4) 地すべり

【旧上田市】

発生日	原因	災害箇所	被災状況
S44	地すべり	野倉、女神地区	
S50. 7. 2	地すべり	別所愛宕山	土砂 5, 000m ² 、避難世帯 4 世帯

(5) 上田市及びその近隣地域の主な気象災害

発生日	災害名称	発生区域	気象状況	災害状況
S11. 9. 13	大雨・ひょう(雷雨)	東信		上田市内祝町、新田町等で床上床下浸水数百戸、道路、堤防の決壊多数
S20. 10. 3	台風	県下全域	<連続雨量> 上田 346mm、長野 291mm、松本 420mm、諏訪 328mm	死者 42 人、行方不明者 1 人、重傷 6 人、全壊 102 戸、半壊 4 戸、床上浸水 2, 204 戸、床下浸水 4, 848 戸
S21. 3. 3	大雪	全域	<最深積雪> 上田 65.3cm、松本 78cm※松本は測候所開設以来の記録的大雪	交通機関に大きな影響
S21. 12. 9 ~10	大雪	全域	<積雪> 上田 29cm、和田 38cm、長野 65cm、軽井沢 31.5cm	交通機関に影響
S22. 9. 14 ~15	カスリーン台風	東信	<連続雨量> 上田 91mm、軽井沢 169mm、川上 140mm、岩村田 184mm	田畑浸冠水 1, 415ha、林道 14km、作業道 25km
S24. 6. 19 ~7. 2	デラ台風	中・南信	<連続雨量> 上田 41mm、軽井沢 63mm、長野 29mm、大町 136mm	死者 1 人、床上浸水 2 戸、床下浸水 4 戸、田冠水 78 町歩、道路損壊 8 箇所
S24. 8. 31 ~9. 1	キティ台風	県下全域	<連続雨量> 上田 77mm、軽井沢 350mm、長野 92mm、大町 201mm	上田市の被害状況 家屋流失 9 棟、半壊 7 棟 (出典: 上田消防のあゆみ)
S24. 9. 21 ~23	豪雨	県下全域	<連続雨量> 上田 110mm、軽井沢 94mm、長野 94mm、大町 164mm	死者 6 人、行方不明者 2 人、重傷 86 人、住家全壊 1 戸、半壊 48 戸、流失 25 戸、床上浸水 3, 224 戸、床下浸水 2, 167 戸
S25. 6. 9 ~14	大雨	県下全域	<連続雨量> 上田 155mm、軽井沢 181mm、長野 90mm、大町 110mm	死者 5 人、行方不明者 2 人、負傷者 24 人、住家全壊 17 戸、半壊 10 戸、流失 3 戸
S25. 7. 27 ~30	ヘリーン台風	県下全域	<連続雨量> 上田 45mm、軽井沢 183mm、長野 39mm、大町 48mm	重傷 4 人、床上浸水 4 戸、床下浸水 215 戸、田畑流失埋没 12 町歩、道路損壊 21 箇所
S26. 7. 8 ~17	梅雨末期の大雨	県下全域	<連続雨量> 上田 114mm、軽井沢 169mm、長野 79mm、大町 139mm	負傷者 6 人、住家全壊 31 戸、床上浸水 23 戸、床下浸水 307 戸、堤防・橋梁流失 17 箇所
S27. 6. 30 ~7. 19	梅雨前線による大雨	県下全域 (特に北信・諏訪地方)	<連続雨量> 上田 213mm、軽井沢 166mm、長野 259mm、大町 308mm	死者 1 人、行方不明 1 人、住家全壊 15 戸、床上浸水 4 戸、床下浸水 19 戸、非住家被害 115 棟、河川決壊 96 箇所
S28. 7. 16 ~23	梅雨末期の大雨	県下全域 (特に南信)	<連続雨量> 上田 109mm、軽井沢 166mm、長野 121mm、大町 137mm	死者 7 人、行方不明 9 人、重傷 11 人、軽傷 158 人、住家全壊 110 戸、半壊 143 戸
S33. 9. 17 ~18	台風 21 号	県南部、北部	<連続雨量> 上田 86mm、軽井沢 170mm、長野 93mm、大町 82mm	死者 1 人、行方不明 1 人、家屋の流失 15 棟、床下浸水約 400 戸
S34. 8. 14	台風 7 号	県下全域	<連続雨量> 上田 91mm、軽井沢 228mm、長野 84mm、大町 156mm	全壊家屋 67 戸、半壊家屋 187 戸、床上浸水 19 戸(出典: 上田消防のあゆみ)
S35. 8. 10 ~14	台風 11 号 ~12 号	南信	<連続雨量> 上田 126mm、軽井沢 112mm、長野 132mm、大町 239mm	住家全壊 4 戸、半壊 2 戸、床上浸水 1 戸、床下浸水 12 戸、河川被害 198 箇所、砂防施設被害 27 箇所
S36. 6. 23 ~30	梅雨前線豪雨	全県(特に下伊那上伊那)	<連続雨量> 上田 318mm、軽井沢 288mm、長野 221mm、大町 249mm、松本 276mm、諏訪 369mm	死者 107 人、行方不明 29 人、重傷 119 人、軽傷 1, 045 人、住家全壊 903 戸、半壊 621 戸、床上浸水 3, 170 戸
S37. 7. 15	雷雨	東信(特に小県、北佐久)	この雨は東部町地区で最も多く、祢津観測所では 1 時間に 72mm を記録	河川 55 箇所、砂防 45 箇所、道路 80 箇所、橋梁 9 箇所、治山 149 箇所
S38. 1. 6 ~8	大雪	上田	8 日積雪 上田 30cm	交通通信網混乱

発生日	災害名称	発生区域	気象状況	災害状況
S39. 8. 6	大雨・ひょう・雷（雷雨）	北・東信		午後4時30分頃、市内全域に局地的な集中豪雨があり、中小河川が大氾濫（出典：上田消防のあゆみ）
S40. 4. 2 ～3	強風	北・東信	<最大瞬間風速>戸隠 30m/s	戸隠村で住家全壊1戸、一部破損2戸、床上浸水74戸、上田市で体育館や住家のガラス、瓦に被害
S40. 8. 2	雷雨	上田市、埴科郡坂城町	上田市を中心に強い雨が降り、西上田で120mmの雨量を観測した。	住家半壊2戸、一部破損2戸、床上浸水74戸、床下浸水389戸
S40. 9. 17 ～18	台風24号	県下全域	<雨量>上田 109mm、軽井沢 102mm、長野 96mm、飯山 101mm	死者2人、住家全壊32戸、半壊31戸、一部破損29戸、床上浸水265戸
S43. 2. 15 ～16	大雪	上田	<16日降雪>上田 44cm、和田 60cm、丸子 42cm、祢津 45cm	上田市、丸子町ビニールハウス倒壊321万円
S43. 8. 25 ～30	台風10号と前線による大雨	伊那谷	<連続雨量>上田 132mm、軽井沢 144mm、三岳 252mm、平岡 453mm	死者6人、行方不明1人、重軽傷12人、家屋全壊28戸、半壊47戸一部破損27戸
S44. 3. 12 ～13	大雪		<13日降雪>上田 30cm、和田 60cm、丸子 42cm、祢津 44cm、富士見 99cm	農産物、同施設に被害
S44. 9. 5 ～6	大雨・雷	坂城町付近、北・中・東信	<1時間降水量>上田 16.5mm、長野 20mm	住家床下浸水、落雷による停電の被害
S45. 6. 14 ～16	大雨	県下全域（県南部中心）	<雨量>上田 106mm、長野 85mm、三岳 301mm、諏訪 108mm	死者1人、重傷者3人、家屋全壊6戸、半壊4戸、一部損壊6戸、床上浸水85戸
S46. 9. 6 ～7	秋雨前線豪雨	県下全域	<雨量>上田 128.5mm、白田 114mm、佐久 137.5mm、松本 185mm	重傷1人、軽傷1人、家屋全壊6戸半壊4戸、一部損壊6戸、床上浸水85戸
S50. 1. 22 ～23	大雪	全域	<降雪量>上田 22cm、野辺山 30cm、松本 27cm、飯田 14cm	南信地方でバス運休続出 国鉄大糸線で運休、部分運休
S50. 7. 2	地すべり	東信		上田市の県道鹿教湯別所上田線で約5,000m ³ の地すべり、4世帯20人が遭難
S55. 3. 22 ～23	大雪・着氷	全域	<降雪量>上田 42cm、佐久 50cm	上田市、北佐久地方を中心に、園芸用施設69棟倒壊
S56. 8. 22 ～23	台風15号	全県（南信を除く）	<雨量>上田 121mm、長野 117.5mm、松本 82mm、軽井沢 198.5mm	死者11人、重傷3人、軽傷20人、全壊家屋10戸、半壊家屋20戸、床上浸水582戸
S57. 6. 11	大雨・ひょう（雷雨）	中・東信		床下浸水84棟、上田市中心に12市町村で果樹、野菜等500ha ³ 億5,560万円の被害
S57. 9. 11 ～13	台風18号	県下全域	<雨量>上田 151mm、野沢温泉 201mm、信濃町 180mm、飯山 153mm	死者2人、負傷者44人、全壊家屋3戸、半壊家屋13戸、一部破損13戸
S58. 9. 28 ～29	台風10号	県下全域	<雨量>上田 177mm、野沢温泉 135mm、飯山 133mm、白馬 174mm	死者9人、負傷者44人、農林業その他被害額65,644,471千円
S59. 1. 21 ～22	大雪・着雪	中・東・南信	<降雪量>上田 16cm、飯島 10cm、木曾福島 17cm	国鉄飯山線で架線事故、列車運休10本、遅延30本、幹線道路混乱
S59. 8. 1 ～3	雷雨	県下全域	<雨量>上田 17mm、鬼無里 56mm、大町 37mm、菅平 27mm	床上浸水2戸、床下浸水97戸、農林関係その他日害額1,371,593千円
S60. 6. 29 ～7. 1	台風6号	県下全域	<雨量>上田 156mm、野沢温泉 151mm、飯山 107mm、長野 102mm	死者1人、全壊1戸、半壊8戸、一部損壊6戸、床上浸水57戸
S61. 7. 29 ～8. 2	大雨・ひょう雷（雷雨）	全県	<雨量>上田 19mm、東部町 35mm、鹿教湯 25mm、立科 57mm	床上浸水2戸、床下浸水41戸、公共土木施設被害238,200千円、被害総額1,969,330千円
S63. 9. 8	大雨・雷（雷雨）	上小、諏訪、北佐久、南佐久	<雨量>上田 26mm、諏訪 34mm、八ヶ岳 21mm、高橋 23mm、菅平 15mm、東部 9mm	重傷1人、軽傷1人、半壊1戸、床上浸水23戸、床下浸水179戸、農林業その他被害額306,692千円

発生日	災害名称	発生区域	気象状況	災害状況
H10. 1. 8	大雪	県下全域	<降雪深>上田 31cm	農業用施設被害(ビニールハウス倒壊等)704棟、農作物被害 22,410.6㎡、被害額 95,230千円
H10. 9. 15 ~16	台風5号	東信	<雨量>20~30mm/h <風速>12m/s	更埴市1人死亡、床上浸水112棟、橋梁流出5箇所、農作物被害170,000千円、農地・農業用施設被害940,000千円、土木関係被害4,780,000千円、林業関係被害950,000千円
H13. 9. 9 ~11	台風15号	東信	<雨量>上田 171mm、長野 66.5mm、松本 71.5mm、軽井沢 375.5mm	死者2人、床上浸水2戸、床下浸水74戸
H16. 10. 20 ~21	台風23号	県下全域	<雨量>上田 150mm、長野 140.5mm、松本 162.5mm、軽井沢 152.5mm	重傷2人、軽傷6人、家屋全壊1棟、半壊2棟、一部損壊4棟、床上浸水40棟、床下浸水630棟
H18. 7. 15 ~19	18年7月豪雨	県下全域	<雨量>上田 211mm、松本 265mm、諏訪 391mm、白樺湖 408mm、上高地 504mm	長野県の死者12人、不明者1人、負傷者20人、家屋全壊22戸、半壊34戸、一部損壊3戸、床上浸水779戸、床下浸水1,876戸
H19. 9. 6 ~7	台風9号	佐久地域	<期間雨量・最大瞬間風速> 軽井沢：396mm、27.7m/s	死者1人、負傷者1人、住家全壊1、住家半壊3戸、住家一部損壊15、床上浸水9戸、床下浸水104戸
H21. 8. 8	豪雨	諏訪地域外	<雨量>諏訪：78.5mm	死者1人、家屋半壊1戸、床上浸水2戸、床下浸水77戸
H22. 7. 1	豪雨	佐久・上小 長野	<期間雨量>上田 51.5mm、鹿教湯 32.5mm、青木 120mm	死者1人、住家半壊71戸、住家一部損壊1、床上浸水38戸、床下浸水278戸、非住家全半壊1
H22. 8. 2	豪雨	松本・上小 長野	<雨量>上田 82mm、菅平 93mm、松本 52mm	床上浸水55、床下浸水297
H25. 9. 16	台風18号	県下全域	<雨量>浪合 293mm、南信濃 216.5mm、鹿教湯 155mm	負傷者1人、住家半壊1戸、住家一部損壊21戸、床上浸水9戸、床下浸水177戸
H26. 2. 14	大雪	県下全域	<最大積雪深>軽井沢 99cm、飯田 81cm、松本 75mm、長野 70cm	死者4人、重症20人、軽症37人、住家一部損壊97戸、農業生産施設等被害、15,863棟、被害額 9,256,270千円
H29. 10. 22 ~10. 23	台風21号	県下全域	<期間降水量>小谷 195.0mm、野沢温泉 184.5mm、聖高原 180.5mm	死者1人、住家半壊1棟、一部破損60棟、床上浸水14棟、床下浸水63棟
R元. 10. 12 ~10. 13	台風19号 (令和元年東 日本台風)	県下全域	<期間降水量>北相木 395.5mm、笠立 322.5mm、鹿教湯 355.5mm	死者15人、重傷6人、軽傷39人、住家全壊920棟、半壊2,515棟、一部破損3,535棟、床上浸水2棟、床下浸水1,360棟
R2. 7. 3 ~7. 14	豪雨	中信・南信	<期間降水量>御嶽山 1453.0mm、浪合 767.5mm、上高地 708.5mm	死者1人、重傷2人、住家半壊1棟、一部破損4棟、床上浸水5棟、床下浸水109棟
R3. 8. 12 ~8. 19	豪雨	県下全域	<期間降水量>御嶽山 292.5mm、宮田高原 246.0mm、須原 207.0mm	死者3人、重傷1人、軽傷1人、住家全壊7棟、半壊4棟、一部破損73棟、床上浸水1棟、床下浸水479棟

(6) 浅間山の過去の噴火活動

発生年月日	記事
S29年 10月を除く全月	噴火：1～7月毎月数十回、8月以降10月を除き毎月数回噴火 6月24日関東南部に達する降灰、9月6日かなりの範囲に噴石、降灰
S30年 1～6月	噴火：1～6月毎月1回～数十回噴火、6月11日爆発音の外聴域出現
S33年 10～12月	噴火：10～12月活発に噴火、11月10日22時50分爆発、爆発音の可聴域大、 多量の噴石、火砕流、降灰、噴出物総量 360,000m ³ 、空震による山麓の ガラス・戸、障子の被害広範囲、爆発地震の震度Ⅱ（追分）
S34年 3～8月	噴火：3月～8月毎月数回～数十回噴火し時々降灰 4月14日は噴石のため山腹に多数の山火事、関東南部まで降灰
S36年 8～11月	噴火：8月～11月毎月数回～数十回噴火、8月18日に23ヶ月ぶりに噴火、 かなりの範囲に噴石、降灰、行方不明1人、耕地・牧草に被害、噴出物総 量 70,000m ³
S40年 5月	噴火：5月に弱い噴火、黒煙のみ確認、その後約4年間地震活動の活発な状態 続く
S48年 2月1日	噴火：2月1日に11年3ヶ月ぶり（1965年5月の弱い噴火を除く）に大き な噴火をして5月24日まで活動、2月1日の空震により山麓のガラス 戸破損小規模の火砕流が3回発生
S56年 3・8月	3月7日～11日、8月10日～12日 地震群発
S57年 4月26日・10月2日	噴火：小規模の火砕流、房総半島まで降灰、農作物被害 微噴火：群馬県長野原町で極少量の降灰
S58年 4月8日	爆発：爆発音、火口上に電光と火柱、山腹（南斜面）で山火事発生、長野県・ 関東地方北部・福島県の太平洋岸まで降灰
H2～H3	1990年3月～1991年9月 地震・微動多発
H6～H7	微噴火：火口から東～東北東山麓の狭い範囲で微量の降灰、地震多発
H16年 9月1日	中爆発：9/1に非常に大きい爆発音と空震が発生、山頂の北東6kmに最大径 3cmの火山れきが飛散、北東方向の群馬県・福島県の一部で降灰を確 認
R1年 8月	小噴火：8/7に山頂火口で噴火が20分間継続。噴煙の高さは、火口縁上1800m 以上上がり、北へ流れた。弾道を描いて飛散する大きな噴石が火口 から200m程度まで飛散。群馬県嬭恋村及び長野原町でわずかな降 灰。 小噴火：8/25に山頂火口で噴煙の高さが、火口縁上概ね600mまで上がり、 東へ流れた。浅間山の東側約4km付近の長野県軽井沢町でごくわず かな降灰。

(7) 火 災
【上田地域】

[昭和 25 年以降 損害額 40,000 千円以上または 10 棟以上、林野 5ha 以上焼失]

発生年月日	災 害 箇 所	被 害 状 況	災害原因
S28. 4. 26	八木沢地区	2 4 棟焼損 (全半焼 1 1 棟 外 1 3 棟)	火遊び
S31. 5. 1	太郎山	山林 50 ヘクタール (151 千円)	焚き火の不始末
S32. 3. 7	原町	住家全半焼 7 世帯 (8,442 千円)	こたつの火の不始末
S35. 3. 23	太郎山	山林 45 ヘクタール (712 千円)	たばこの不始末
S35. 6. 5	新田 山洋電機(株)	工場 8 棟 (64,825 千円)	不明
S35. 7. 12	上田東高校 (旧小県蚕業)	校舎 15 棟 (44,706 千円)	放火
S36. 1. 4	海野町 岡野菓子舗外	商店外 10 棟 (145,533 千円)	ガスコンロの不始末
S37. 3. 5	秋和 大明神	山林 6 ヘクタール (600 千円)	たばこの不始末
S37. 8. 29	別所小学校	校舎 2 棟全焼	給食室の煙突過熱
S39. 10. 24	松尾町 いさみや外	商店・倉庫外 4 棟 (65,153 千円)	焚き火の不始末
S40. 3. 19	秋和 太郎山	山林 148 ヘクタール (2,800 千円)	不明
S42. 4. 27	常磐城 太郎山	山林 6 ヘクタール (300 千円)	マッチの不始末
S50. 12. 18	小井田 永山食品(株)	工場 1 棟 (49,390 千円)	石油ストーブの不始末
S51. 5. 25	上田市農協 神科事業所	倉庫 1 棟 (103,379 千円)	冷却ユニットの故障
S52. 3. 3	諏訪形 信濃合金(株)	工場 1 棟 (42,561 千円)	石油ストーブの不始末
S53. 8. 1	宮之上 井出製作所	工場 1 棟 (66,679 千円)	たばこの不始末
S56. 7. 14	木町 上田製菓(株)	工場・事務所 1 棟 (65,602 千円)	パン焼用電気釜の過熱
S57. 1. 25	丸堀 信州ハリカ	店舗・作業場 1 棟 (73,603 千円)	不明
S57. 10. 13	上鍛冶町 永田商店	店舗外 3 棟 (93,187 千円)	火遊び
S60. 2. 22	浦野 滝沢商会	店舗外 2 棟 (46,282 千円)	たばこの不始末
S61. 1. 17	踏入 明植商事部	工場 1 棟 (86,997 千円)	再燃
S61. 3. 24	袋町 ウィスタリア外	店舗 (55,735 千円)	ガスコンロの不始末
S62. 4. 21	金剛寺 太郎山	山林 163 ヘクタール (260,476 千円)	不明
S62. 4. 21	下之郷 神畑山	山林 31 ヘクタール (49,382 千円)	不明
H 1. 8. 10	川西小学校	校舎 1 棟 (51,067 千円)	不明
H 6. 10. 9	下塩尻 モービル石油(株)上田油槽所	一般取扱所 2 屋外タンク 8 (113,003 千円)	不明
H 7. 1. 29	築地 コレクト製作所	工場 1 棟 (56,717 千円)	不明
H 8. 12. 24	塩田中学校	校舎 1 棟 (57,202 千円)	不明
H 9. 3. 20	材木町 上田第三木材合資会社	事務所・工場 (84,383 千円)	不明
H10. 3. 22	下之郷 エクセル(株)	工場 (83,650 千円)	不明
H12. 11. 26	東築地	住宅全焼 2 世帯 2 棟 (41,086 千円)	石油ストーブの不始末
H14. 3. 25	下之郷 紅平	山林 9.5 ヘクタール (13,000 千円)	焚き火の飛火
H18. 4. 9	別所温泉	店舗外 2 棟 (51,941 千円)	不明
H19. 5. 5	上田市古安曾	山林 21.9 ヘクタール (3,225 千円)	焚き火の飛火
H21. 5. 30	下之郷 株小林カンパニー塩田工場	工場 1 棟 (160,010 千円)	不明
H24. 9. 5	浦野 浦里小学校	校舎外 6 棟 (43,226 千円)	不明
H26. 8. 12	殿城 (株) 高見澤	工場 1 棟 (484,851 千円)	不明
H29. 12. 17	天神	住宅 1 棟 (42,476 千円)	電気配線

【丸子地域】

発生年月日	災害箇所	被害状況	災害原因
S36. 4. 4	平井	霊泉寺町有林 30ヘクタール	たばこの不始末
S54. 8. 5	長瀬 掛川製作所	工場1棟 (57,200千円)	たばこの不始末
S62. 4. 9	西内	町有、私有林 2.5ヘクタール	不明
H 9. 4. 14	東内	山林15ヘクタール (22,11千円)	焚き火の不始末
H17. 8. 1	生田 ニチロ毛皮	工場1棟 (1,203,470千円)	不明
H20. 4. 16	中丸子 上田市給食センター	建設工事中作業場1棟 (234,030千円)	溶接の火花
H27. 2. 4	長瀬 シナノモールドイン外	工場3棟、倉庫1棟 事務所1棟、住宅1棟 (48,058千円)	電気装置

【真田地域】

発生年月日	災害箇所	被害状況	災害原因
S41. 5. 7	入軽井沢 傍陽山国有林及び組合有林	山林12ヘクタール (3,000千円)	家屋火災
S43. 5. 5	菅平高原	原野30ヘクタール (損害額なし)	マッチの不始末
S43. 11. 24	菅平高原	牧草地10ヘクタール (損害額なし)	マッチの不始末
S50. 5. 7	菅平高原 ひいらぎ山荘	旅館1棟 (41,094千円)	プロパンガス漏れ
S54. 3. 19	菅平高原 やまびこ山荘	旅館1棟 (46,710千円)	オイルヒーター加熱
S59. 10. 9	竹室 真田製作所外	作業所2棟、住宅2棟 物置1棟 (82,270千円)	たばこの不始末
S61. 3. 10	菅平高原	住宅1棟 (42,460千円)	ストーブの不始末
S62. 4. 22	曲尾 傍陽町有林	山林15ヘクタール (1,800千円)	上田市山林火災
S63. 5. 27	菅平高原	原野6ヘクタール (損害額なし)	不明
H 2. 1. 8	菅平高原 プチホテルファミリー	旅館2棟 (41,094千円)	ストーブの不始末
H13. 1. 27	横尾 (南滝澤プラスチック金型製作所)	工場1棟 (42,841千円)	コンセント・ トラッキング

【武石地域】

発生年月日	災害箇所	被害状況	災害原因
S51. 12. 31	下武石 高橋健人エノキ作業所	作業所1棟 (47,008千円)	不明
S63. 2. 5	余里 浅間岳	山林8.9ヘクタール (4,932千円)	焚き火
H 8. 4. 15	余里	山林6.3ヘクタール (9,446千円)	焚き火

第2章 災害予防計画

1 災害危険箇所

災害危険箇所等総括表

区分		国・県担当部署	市担当課	箇所数	
地すべり危険箇所		県農政部	農地整備課	11	
地すべり防止区域			各地域地域農地整備事務所	4	
		県林務部	森林整備課	4	
危山 険地 地災 区害	地すべり危険地区	県林務部	森林整備課	9	
	地すべり防止区域			4	
	山腹崩壊危険地区			104	
	崩壊土砂流出危険地区			104	
地すべり危険箇所		県建設部	土木課	45	
地すべり防止区域			各地域自治センター建設課	2	
土砂崩壊危険箇所		県農政部	農地整備課 各地域地域農地整備事務所	94 再集 計の事	
急傾斜地崩壊危険箇所		県建設部	土木課 各地域自治センター建設課	252	
急傾斜地崩壊危険区域				46	
砂防指定地				92	
土石流危険溪流				365	
土砂災害警戒区域				908	
	急傾斜地の崩壊			491	
	土石流			379	
	地滑り			36	
土砂災害特別警戒区域				807	
	急傾斜地の崩壊			451	
	土石流			356	
雪崩危険箇所					132
重要水防区域				千曲川河川事務所	66
				県	113
		市	23		
水防上重要な水門及びため池		県農政部	農地整備課 各地域地域農地整備事務所	149	

(1) 地すべり危険箇所

ア 地すべり危険箇所（県農政部所管）

(ア) 地すべり危険箇所

	箇所番号	箇所名	面積 (ha)		箇所番号	箇所名	面積 (ha)
1	31	上野	21.20	7	69	塩川	55.10
2	32	上塩尻	83.50	8	70	辰ノ口	11.60
3	33	上室賀	55.20	9	71	南原	13.10
4	34	手塚	69.70	10	72	下横道	128.8
5	67	生田	275.20	11	73	傍陽	43.2
6	68	上池	10.70				

(イ) 地すべり防止区域 (地すべり等防止法第3条第1項による指定区域)

【上田地域】

	箇所番号	箇所名	面積 (ha)	法指定年月日	保全対象		災害発生
					人家 (戸)	その他公共施設	
1	54	野倉	31.93	S46. 3.16 H10. 3.17	29		S43
2	102	岩清水	33.46	S58.11.14 H 5. 4.22 H13. 3.21	4		S34

【丸子地域】

	箇所番号	箇所名	面積 (ha)	法指定年月日	保全対象		災害発生
					人家 (戸)	その他公共施設	
1	73	練合	30.00	S48. 3.30	38		

【真田地域】

	箇所番号	箇所名	面積 (ha)	法指定年月日	保全対象		災害発生
					人家 (戸)	その他公共施設	
1	103	天狗平	11.48	S58.11.14	31		

イ 地すべり危険箇所 (県林務部所管)

(ア) 地すべり危険地区

【上田地域】

	箇所番号	箇所名	面積 (ha)	備考	災害発生
1	22030001	別所温泉字岳ノ尾	14	人家 8 戸、市道	S43
2	22030002	越戸字美志ヶ沢	17	人家 7 戸、市道	S34
3	22030003	別所温泉字大谷	12	人家 27 戸、市道 3000m、耕地 10ha	
4	22030004	別所温泉字西大湯	11	人家 20 戸、市道	
5	22030005	野倉字十二ノ沢	8	林道	
6	22030006	別所温泉字塩水	24	林道	
7	22030007	上室賀字中畑	8	人家 12 戸、市道	
8	22030008	上室賀字日陰	14	人家 100 戸、公共施設 2 棟、 県道	
9	22030009	越戸字下手	6	人家 50 戸、公共施設 1 棟、市道	H3

(イ) 地すべり防止区域 (地すべり等防止法第 3 条第 1 項による指定区域)

【上田地域】

	箇所番号	箇所名	面積 (ha)	法指定 年月日	保全対象		災害発生
					人家 (戸)	その他公共施設	
1	96 岳ノ尾	別所温泉字 岳ノ尾	14.46	S49. 4. 9	8	市道 1050m、田畑 4.41 ha、その他 1 棟、水道 配水池 1 箇所	S43
2	97 美志ヶ 沢	越戸字美志 ヶ沢	7.98	S49. 4. 9	5	林道 2000m、田畑 2.54 ha、その他 2 棟、農業 用水路 1500m、溜池 3 箇所	S34
3	135 大谷	別所温泉字 大谷	12.39	S60. 4. 25	27	道路 2200m、田畑 6.58 ha、その他 2 棟	
4	148 日陰	上室賀字日 陰	5.01	H 6. 7. 11	12	道路 350m、田畑 8.0ha	

ウ 地すべり危険箇所（県建設部所管）

（ア）地すべり危険箇所

【上田地域】

	箇所番号	箇所名	河 川 名			面積 (ha)	災害発生
			水系名	幹川名	溪流名		
1	70	桶の口	信濃川	産川		5.0	S44
2	71	岳の尾	信濃川	湯川		11.0	S62
3	72	観音沢	信濃川	湯川		7.0	S38
4	73	別所	信濃川	湯川		63.0	
5	74	大湯下	信濃川	湯川		20.0	S45
6	75	山田池上	信濃川	湯川	追開沢川	6.0	S40
7	76	舞田下	信濃川	湯川		7.0	
8	77	宮の入	信濃川	湯川		6.0	
9	78	長入	信濃川	瀬沢川		19.0	
10	79	氷沢	信濃川	神川	行沢川	28.0	H1・H3
11	80	羽黒	信濃川	阿鳥川	羽黒沢	11.0	S40
12	81	古城	信濃川	阿鳥川	古城沢	6.0	S30・S55
13	82	氷沢2号	信濃川	室賀川	氷沢	11.0	
14	83	氷沢1号	信濃川	室賀川	氷沢	14.0	
15	84	鼻石	信濃川	室賀川	鼻石沢	5.0	S25
16	85	池沢	信濃川	室賀川	池沢	5.0	S24
17	86	中畑	信濃川	室賀川	中畑沢	5.0	S34
18	87	松尾	信濃川	室賀川	松尾沢	5.0	S30
19	88	西松尾	信濃川	室賀川	原組沢	10.0	S30
20	89	大野田	信濃川	室賀川	大野田沢	20.0	S46
21	90	原組2号	信濃川	室賀川	原組沢	15.0	S36
22	91	原組1号	信濃川	室賀川	上洞沢	6.0	S34・S57
23	92	小山	信濃川	室賀川	大沢	55.0	S34
24	93	日向	信濃川	室賀川	日向沢	10.0	S34
25	94	長谷	信濃川	室賀川	長谷沢	8.0	S30
26	95	押切前	信濃川	室賀川	押切沢	12.0	S24・S58
27	97	小牧	信濃川		初太郎沢	12.0	
28	98	埴口	信濃川	瀬沢川		24.0	
29	99	松尾2号	信濃川	室賀川	松尾沢	3.0	
30	100	浦野	信濃川	浦野川		12.0	
31	101	上手	信濃川	湯川		19.0	S58
32	117	殿城	信濃川	神川	矢沢川	14.0	
33	118	穴平	信濃川	産川		5.0	
34	119	日影	信濃川	湯川		5.0	
35	129	平井寺	信濃川	産川	尾根川	8.0	

【丸子地域】

	箇所番号	箇所名	河 川 名			面積 (ha)	災害発生
			水系名	幹川名	溪流名		
1	68	金井	信濃川	依田川	矢の沢川	16.3	
2	69	尾野山	信濃川	依田川	明賀沢	52.4	
3	122	小屋坂	信濃川	依田川	洞川	10.9	
4	123	辰ノ口	信濃川	依田川	内村川	6.0	
5	124	上組	信濃川	依田川	内村川	7.0	
6	128	和子	信濃川	依田川	内村川	7.5	

【真田地域】

	箇所番号	箇所名	河 川 名			面積 (ha)	災害発生
			水系名	幹川名	溪流名		
1		大日向	信濃川	神川		48.04	

【武石地域】

	箇所番号	箇所名	河川名			面積 (ha)	災害発生
			水系名	幹川名	溪流名		
1	67	小沢根	信濃川	依田川	余里川	10.0	S45
2	125	余里1	信濃川	依田川	余里川		
3	126	余里2	信濃川	依田川	余里川		
4	127	二本木	信濃川	依田川	茂沢川		

(イ) 地すべり防止区域 (地すべり等防止法第3条第1項による指定区域)

	区域名	指定日	面積(ha)		区域名	指定日	面積(ha)
1	別所	H30.7.11	6.17	2	尾野山	H22.6.7	25.44

(2) 山腹崩壊危険地区

【上田地域】

	地区番号	地区名	位置	面積(ha)	人家・道路等の概要
1	12030001	畑山	上野	4.0	人家40戸、公共施設1、市道1000m、耕地2ha
2	12030002	堀越	上野	3.0	人家10戸、公共施設1、市道1000m、耕地5ha
3	12030003	上ノ久保	殿城	1.0	人家10戸、公共施設1、農道200m
4	12030004	牛久保	神科	3.0	林道300m
5	12030005	座摩	上塩尻	2.0	人家10戸、国道300m、農地1ha
6	12030006	鉢額	上塩尻	5.0	人家11戸、国道400m、農地1ha
7	12030007	大沢	上塩尻	5.0	人家11戸、国道400m、農地1ha
8	12030008	赤石	上塩尻	2.0	人家10戸、国道200m
9	12030009	半過山	小泉	4.0	人家5戸、県道500m、市道500m、耕地5ha
10	12030010	上半過山	小泉	2.0	人家30戸、他公施設1棟、県道500m、市道800m、耕地5ha
11	12030011	日影	下室賀	3.0	人家35戸、学校1棟、市道1000m、耕地4ha
12	12030012	田中前	下室賀	1.0	人家20戸、市道1000m、耕地10ha
13	12030013	滝古城	岡	1.0	人家25戸、市道500m、耕地3ha
14	12030014	西松尾	上室賀	2.0	人家5戸、市道500m、林道2000m、耕地5ha
15	12030015	上二段	小牧	1.0	人家30戸、市道600m、耕地6ha
16	12030016	朝日山	小泉	4.0	人家50戸、市道50m、耕地6ha、寺1ha
17	12030017	久保	上室賀	2.0	人家10戸、県道700m、畑0.5ha、墓地0.1ha
18	12030018	アケサイ	上塩尻	3.0	人家15戸、国道200m
19	12030019	岩鼻	上塩尻	4.0	国道100m、鉄道(100m)1箇所
20	12030020	東昌寺	浦里	1.0	市道100m
21	12030021	城山	小牧	4.0	人家10戸、市道100m
22	12030022	大豆石	野倉	1.0	県道100m
23	12030023	吉沢入	古安曾	6.0	人家50戸、県道200m、市道100m、田2ha、畑0.5ha
24	12030024	下塩尻	下塩尻	10.0	人家198戸、道路他6100m、鉄道(1000m)1箇所
25	12030025	日向山	下室賀	5.0	人家40戸、他公施設1棟、県道300m、市道500m、林道1500m、田5ha、畑3ha、用水路300m、ため池1箇所
26	12030026	紅平	下之郷	1.0	人家12戸、他公施設4棟、市道700m、林道400m
27	12030027	黄金沢	上田	1.0	林道250m
28	12030028	大明神	秋和	7.0	人家8戸、工場1棟、旅館1棟、他公施設1棟、市道200m、畑1ha
29	12030029	平井寺	古安曾	4.0	人家30戸、市道100m
30	12030030	伊勢山	上野	1.0	人家1戸

【丸子地域】

	地区番号	地区名	位置	面積(ha)	人家・道路等の概要
1	13410001	岩谷堂	御嶽堂	3.0	人家3戸、市道200m、農地2ha
2	13410002	日向山	東内	3.0	人家35戸、他公施設1棟、国道500m、市道500m、耕地5ha
3	13410003	丸子公園	上丸子	2.0	人家3戸、市道200m
4	13410004	腰越向	上丸子	1.0	人家8戸、市道200m
5	13410005	町	腰越	1.0	人家20戸、他公施設1棟、県道500m、市道500m
6	13410006	和子	東内	5.0	人家40戸、国道500m、市道500m、耕地2ha
7	13410007	鳥屋峠	東内	1.0	人家7戸、国道500m、市道500m、耕地10ha
8	13410008	荻窪東	東内	3.0	人家10戸、県道300m、耕地9ha
9	13410009	荻窪	東内	1.0	人家15戸、国道1000m、市道500m、耕地5ha
10	13410010	茂沢入	平井	2.0	人家10戸、国道600m、市道1000m、耕地10ha
11	13410011	霊泉寺	平井	7.0	人家25戸、市道600m、耕地1ha
12	13410012	明神脇	西内	4.0	人家25戸、他公施設1棟、国道1000m、県道1000m、耕地10ha
13	13410013	鹿教湯裏	西内	3.0	人家60戸、他公施設3棟、国道300m、県道1500m
14	13410014	びあげ	西内	3.0	国道200m
15	13410015	下川原	生田	1.0	県道100m
16	13410016	所沢	東内	2.0	林道100m、農地1.0ha、用排水路130m
17	13410017	寺沢	鹿教湯温泉	1.0	市道200m

【真田地域】

	地区番号	地区名	位置	面積(ha)	人家・道路等の概要
1	13450001	鳥居峠	真田町長	1.0	国道500m
2	13450002	渋沢	真田町長	2.0	国道600m、林道600m
3	13450003	菅平湖	菅平高原	1.0	県道500m
4	13450004	宮浦東	真田町長	6.0	人家40戸、国道400m、市道800m、耕地3ha

	地区番号	地区名	位置	面積(ha)	人家・道路等の概要
5	13450005	宮浦	真田町長	2.0	人家 30 戸、国道 300m、市道 300m、耕地 2ha
6	13450006	大日向	真田町長	4.0	人家 40 戸、他公施設 1 棟、国道 400m、市道 400m、耕地 2ha
7	13450007	湯ノ平	真田町長	6.0	国道 500m、耕地 2ha
8	13450008	小西横沢	真田町長	2.0	人家 2 戸、国道 200m
9	13450009	上屋敷	真田町長	5.0	人家 2 戸、国道 400m、県道 400m、耕地 1ha
10	13450010	北赤井	真田町本原	2.0	人家 30 戸、他公施設 1 棟、市道 300m、耕地 3ha
11	13450011	大柏木	真田町長	2.0	人家 5 戸、林道 2000m、耕地 10ha
12	13450012	赤石	真田町傍陽	2.0	人家 20 戸、他公施設 1 棟、市道 500m、耕地 5ha
13	13450013	横道	真田町傍陽	3.0	人家 30 戸、他公施設 1 棟、市道 800m、耕地 3ha
14	13450014	宮ノ前	真田町傍陽	4.0	人家 5 戸、県道 500m、耕地 5ha
15	13450015	大沢	真田町傍陽	2.0	人家 30 戸、他公施設 1 棟、市道 600m、耕地 2ha
16	13450016	石堂沢	真田町傍陽	2.0	人家 15 戸、市道 500m、林道 1500m、耕地 2ha
17	13450017	岡保	真田町傍陽	10.0	人家 35 戸、他公施設 1 棟、県道 500m、市道 1000m、耕地 5ha
18	13450018	別当	真田町傍陽	5.0	人家 10 戸、県道 300m
19	13450019	入軽井沢	真田町傍陽	6.0	人家 6 戸、県道 200m、農地 1ha
20	13450020	和平	真田町傍陽	4.0	人家 4 戸、県道 500m、市道 200m、農地 2ha
21	13450021	矢坪	真田町傍陽	3.0	人家 10 戸、市道 500m、農地 2ha
22	13450022	小鷲尾	真田町傍陽	1.0	県道 500m、耕地 1ha
23	13450023	鞍掛	真田町本原	1.0	人家 55 戸、県道 1000m、水田 5ha
24	13450024	中組	真田町傍陽	1.0	人家 3 戸、市道 100m
25	13450025	菅平	菅平高原	1.0	人家 3 戸、市道 100m、農地 3ha
26	13450026	石堂	真田町傍陽	1.0	人家 15 戸、林道 300m
27	13450027	萩	真田町傍陽	1.0	人家 8 戸、市道 100m
28	13450028	大松尾	真田町傍陽	1.0	市道 200m、県道 200m
29	13450029	田中	真田町傍陽	1.0	人家 34 戸
30	13450030	三島平	真田町傍陽	1.0	人家 1 戸、神社 1 箇所

【武石地域】

	地区番号	地区名	位置	面積(ha)	人家・道路等の概要
1	13460001	十二沢	上武石	7.0	人家 15 戸、県道 800m、農地 18ha
2	13460002	追之窪	武石余里	7.0	人家 3 戸、市道 500m、耕地 10ha
3	13460003	栃木新田	武石余里	4.0	人家 4 戸、市道 500m、耕地 5ha
4	13460004	上原西	武石小沢根	10.0	人家 4 戸、市道 1000m、耕地 5ha
5	13460005	宿小屋(A)	武石小沢根	2.0	人家 1 戸、市道 1000m、耕地 2ha
6	13460006	宿小屋(B)	武石小沢根	2.0	人家 2 戸、市道 500m
7	13460007	宿小屋(C)	武石小沢根	4.0	市道 800m
8	13460008	獅子ヶ城(A)	武石小沢根	1.0	市道 500m
9	13460009	獅子ヶ城(B)	武石小沢根	3.0	市道 500m
10	13460010	下小寺尾	武石上本入	5.0	人家 10 戸、市道 500m
11	13460011	上権現	武石上本入	8.0	県道 1000m、市道 500m、耕地 10ha
12	13460012	中居	武石上本入	2.0	人家 4 戸、市道 600m、耕地 5ha
13	13460013	小原	武石上本入	4.0	人家 4 戸、県道 500m、耕地 2ha
14	13460014	上小寺尾	武石上本入	3.0	県道 200m、耕地 2ha
15	13460015	大布施	武石上本入	6.0	人家 10 戸、市道 500m、耕地 3ha
16	13460016	内の山	武石上本入	2.0	人家 10 戸、市道 500m、耕地 3ha
17	13460017	巢栗(A)	武石上本入	6.0	人家 17 戸、県道 700m、耕地 12ha
18	13460018	巢栗(B)	武石上本入	2.0	県道 500m
19	13460019	巢栗(C)	武石上本入	2.0	県道 300m、農地 4ha
20	13460020	巢栗(D)	武石上本入	5.0	県道 1000m
21	13460021	巢栗(E)	武石上本入	1.0	県道 300m
22	13460022	竜ヶ沢(A)	武石上本入	2.0	市道 500m
23	13460023	竜ヶ沢(B)	武石小沢根	2.0	市道 500m
24	13460024	上原	武石小沢根	10.0	市道 500m
25	13460025	巢栗(F)	武石上本入	6.0	県道 1000m
26	13460026	宿小屋	武石下本入	2.0	人家 6 戸、林道 300m
27	13460027	唐沢	武石上本入	1.0	林道 300m

(3) 崩壊土砂流出危険地区

【上田地域】

	地区番号	地区名	位置	面積 (ha)	延長 (m)	人家・道路等の概要
1	22030001	金剛寺	住吉	6.00	1,000	人家30戸、他公施設1棟、市道1500m、林道1000m、耕地20ha
2	22030002	大久保	住吉	6.00	1,000	人家60戸、他公施設1棟、市道1500m、林道1000m、耕地15ha
3	22030003	白蛇神社	常磐城	3.15	700	人家60戸、学校2棟、病院1棟、市道3000m、耕地5ha
4	22030004	上平	常磐城	4.80	1,000	人家30戸、市道2000m、耕地2ha
5	22030005	声沢	常磐城	2.25	500	人家60戸、市道2000m、耕地10ha
6	22030006	魚之沢	秋和	2.70	600	人家60戸、市道2000m、耕地8ha
7	22030007	東沢	上塩尻	6.00	1,000	人家50戸、学校1棟、他公施設1棟、国道1000m、市道1000m、耕地10ha
8	22030008	座摩	上塩尻	5.25	700	人家50戸、他公施設1棟、国道1000m、市道1000m、耕地10ha
9	22030009	下半過山	小泉	2.70	600	人家20戸、他公施設1棟、県道500m、市道500m、耕地2ha
10	22030010	朝日山西	小泉	6.00	1,000	人家20戸、他公施設1棟、市道1000m、林道1000m、耕地10ha
11	22030011	馬背神社	浦野	1.80	600	人家15戸、他公施設1棟、国道500m、市道1500m、耕地10ha
12	22030012	日沢	上室賀	8.10	1,800	人家5戸、市道500m、林道2000m、耕地5ha
13	22030013	祢連沢	小牧	8.10	1,800	人家5戸、市道500m、耕地5ha
14	22030014	高呂	小牧	3.15	700	市道800m、耕地2ha
15	22030015	沢入	小牧	3.96	600	人家25戸、他公施設1棟、市道1500m、耕地10ha
16	22030016	向山	古安曾	4.95	1,100	人家5戸、他公施設1棟、市道500m、耕地20ha
17	22030017	吉沢入	古安曾	7.80	1,300	人家30戸、他公施設1棟、市道1000m、林道500m、耕地20ha
18	22030018	柳沢	塩田	2.70	600	人家20戸、他公施設1棟、市道1000m、耕地10ha
19	22030019	前山寺	前山	6.00	1,000	人家40戸、市道1500m、耕地30ha
20	22030020	大胡桃	塩田	8.10	1,800	人家8戸、県道500m、耕地5ha、ため池5箇所
21	22030021	宮ノ入	前山	11.25	1,500	人家30戸、市道1000m、耕地20ha
22	22030022	手塚	前山	2.40	400	人家45戸、他公施設2棟、市道1500m、耕地20ha
23	22030023	大上手	塩田	1.80	600	人家10戸、市道800m、耕地5ha
24	22030024	西大湯	別所温泉	3.60	600	人家60戸、市道1500m、耕地10ha
25	22030025	吉ノ沢	別所温泉	4.05	900	人家60戸、市道2000m、林道1000m、耕地10ha
26	22030026	駄留ノ沢	別所温泉	3.00	500	人家60戸、市道2000m、林道1000m、耕地10ha
27	22030027	夫神岳	別所温泉	6.00	1,000	人家60戸、市道2000m、林道1000m、耕地10ha
28	22030028	栗尾	古安曾	3.60	800	人家30戸、市道50m、ため池1箇所
29	22030029	高梨	野倉	9.90	1,100	他公施設1棟、林道100m、ため池(沢山)1箇所
30	22030030	朝日山東	小泉	2.70	600	人家10戸、市道50m、耕地6ha、寺院1箇所
31	22030031	入組	上室賀	2.10	700	人家75戸、県道2000m、市道1000m、農地10ha
32	22030032	原組	上室賀	3.00	1,000	人家31戸、他公施設1棟、市道1000m、林道2000m、耕地4ha
33	22030033	八丁ジメ	野倉	2.10	700	林道1000m
34	22030034	大上手(B)	山田	1.26	600	市道200m
35	22030035	木戸沢	小牧	2.10	700	市道100m
36	22030036	長谷	上室賀	0.18	600	人家10戸、他公施設1棟、県道100m
37	22030037	沢山(1)	西前山	1.20	800	人家10戸、林道200m
38	22030038	沢山(2)	野倉	0.60	400	人家854戸、他公施設3棟、林道2000m
39	22030039	矢坂	小泉	1.20	800	人家20戸、他公施設1棟、県道100m、市道500m、林道100m、農地(田畑)2ha
40	22030040	古屋	下室賀	0.34	75	人家20戸、市道600m
41	22030041	ぬすつと入	下室賀	0.38	128	人家11戸、集会施設1棟、県道300m、市道700m、農道500m、田畑11ha
42	22030042	大野田	上室賀	0.10	67	県道200m
43	22030043	菖蒲沢	諏訪形	1.05	700	人家40戸、他公施設1棟、県道300m、市道300m

【丸子地域】

	地区番号	地区名	位置	面積 (ha)	延長 (m)	人家・道路等の概要
1	23410001	辰ノ口	東内	2.16	600	人家 25 戸、他公施設 1 棟、国道 1000m、市道 800m、耕地 5ha
2	23410002	新屋向東	東内	2.25	500	国道 500m、市道 500m、耕地 5ha
3	23410003	新屋向西	東内	3.00	500	国道 500m、市道 500m、耕地 5ha
4	23410004	新屋	東内	4.50	1,000	人家 20 戸、国道 500m、市道 500m、耕地 5ha
5	23410005	荻窪	東内	3.60	600	人家 25 戸、国道 1000m、市道 1000m、耕地 10ha
6	23410006	虚空蔵	東内	3.60	600	人家 5 戸、国道 1000m、市道 500m、耕地 5ha
7	23410007	滝の沢	東内	3.15	700	人家 4 戸、林道 1500m、耕地 10ha
8	23410008	大沢	東内	5.25	700	人家 5 戸、国道 500m、林道 1000m、耕地 5ha
9	23410009	宮沢	平井	6.00	1,000	人家 10 戸、国道 500m、市道 500m、耕地 8ha
10	23410010	戸羽	平井	4.50	1,000	人家 25 戸、他公施設 1 棟、国道 500m、市道 500m、耕地 10ha
11	23410011	原	平井	5.85	1,300	人家 5 戸、国道 500m、市道 1000m、林道 500m、耕地 10ha
12	23410012	霊泉寺	平井	7.20	1,200	人家 25 戸、市道 1000m、林道 500m、耕地 10ha
13	23410013	山の神	平井	1.80	500	人家 25 戸、市道 500m、林道 1000m、耕地 5ha
14	23410014	高梨	西内	2.70	600	人家 15 戸、他公施設 1 棟、国道 500m、市道 1000m、耕地 10ha
15	23410015	中ノ久保	西内	1.20	400	国道 1000m、耕地 10ha
16	23410016	大塩	西内	6.00	800	人家 20 戸、国道 500m、市道 1000m
17	23410017	寺沢	西内	1.80	400	人家 50 戸、国道 1000m、市道 100m、耕地 10ha
18	23410018	きっこずみ	西内	1.50	500	人家 50 戸、国道 1000m、市道 1000m、耕地 10ha
19	23410019	中洞	西内	2.40	400	人家 15 戸、国道 1000m、市道 1000m、耕地 5ha
20	23410020	長沢	西内	1.35	300	人家 4 戸、県道 2000m、耕地 10ha
21	23410021	大明神	西内	0.90	300	県道 1000m、市道 1000m、耕地 10ha
22	23410022	細尾	西内	0.90	300	県道 500m、林道 2000m、耕地 15ha
23	23410023	トナコメ沢	西内	1.68	400	国道 500m、市道 1500m、耕地 10ha
24	23410024	渋田見沢	西内	3.00	1,000	国道 500m、市道 1000m、耕地 5ha
25	23410025	大洞	西内	9.00	2,000	人家 5 戸、国道 500m、市道 500m、耕地 5ha
26	23410026	せうぶ沢	上丸子	3.75	500	人家 121 戸、県道 500m、市道 300m、耕地 5ha
27	23410027	生田大沢	生田	2.40	400	人家 96 戸、他公施設 4 棟、県道 100m
28	23410028	入山	西内	4.50	500	人家 5 戸、国道 300m、市道 500m、
29	23410029	中大沢	藤原田	1.20	200	人家 30 戸、市道 200m、耕地 17ha
30	23410030	みぞれ沢	平井	0.36	400	人家 1 戸、国道 400m、農地 2ha
31	23410031	穴ノ坊	東内	0.36	150	人家 70 戸、他公施設 1 棟、県道 400m、市道 40m
32	23410032	小平六	東内	0.45	500	人家 14 戸、郵便局 1 棟、県道 200m、市道 100m
33	23410033	上ノ平	東内	0.24	400	人家 18 戸、国道 200m

【真田地域】

	地区番号	地区名	位置	面積 (ha)	延長 (m)	人家・道路等の概要
1	23450001	根子岳	菅平高原	16.20	1,800	国道 500m
2	23450002	滝ノ入	真田町長	12.00	2,000	国道 500m
3	23450003	菅平口	真田町長	5.40	1,200	国道 500m
4	23450004	和熊川	真田町長	9.00	2,000	市道 500m、林道 1000m
5	23450005	宮浦向	真田町長	0.90	300	市道 500m
6	23450006	大日向	真田町長	0.90	300	人家 20 戸、国道 500m、市道 1000m、耕地 3ha
7	23450007	本沢	真田町長	5.40	900	人家 2 戸、市道 500m、林道 1500m、耕地 2ha
8	23450008	大倉	真田町傍陽	2.25	500	人家 15 戸、市道 1000m、耕地 5ha
9	23450009	扇原	真田町傍陽	7.20	800	市道 1500m、耕地 15ha
10	23450010	大良	真田町傍陽	3.60	800	人家 3 戸、市道 1500m、耕地 10ha
11	23450011	樋ノ口	真田町傍陽	1.20	400	人家 25 戸、県道 1000m、市道 500m、耕地 2ha
12	23450012	前ノ田	真田町傍陽	1.80	400	人家 35 戸、他公施設 1 棟、県道 1000m、市道 500m、耕地 5ha
13	23450013	曲尾	真田町傍陽	5.40	900	人家 8 戸、県道 200m、市道 500m、耕地 8ha、神社 1 箇所
14	23450014	中ノ沢	真田町長	5.28	2,200	国道 300m
15	23450015	大庭	真田町傍陽	0.12	200	人家 31 戸、他公施設 1 棟、市道 300m
16	23450016	中島	真田町傍陽	1.50	1,000	人家 12 戸、市道 800m、農地 2ha
17	23450017	上海道	真田町長	0.03	80	人家 35 戸、他公施設 1 棟、国道 300m
18	23450018	中組	真田町傍陽	0.19	320	県道 50m

【武石地域】

	地区番号	地区名	位置	面積 (ha)	延長 (m)	人家・道路等の概要
1	23460001	崩口	武石上本入	5.25	700	人家3戸、市道1000m、耕地5ha
2	23460002	下小寺尾	武石上本入	3.24	600	人家8戸、市道1000m、耕地5ha
3	23460003	築地原	武石上本入	3.60	600	人家8戸、県道8000m、耕地10ha
4	23460004	内之山	武石上本入	1.35	300	人家5戸、学校1棟、市道500m
5	23460005	親嶽	武石余里	5.40	1,000	人家6戸、市道500m、林道800m、耕地1ha
6	23460006	日影宿小屋	武石小沢根	3.75	500	市道1000m
7	23460007	倉地無沢	武石余里	4.32	800	人家8戸、市道500m
8	23460008	餅ヶ沢	武石余里	5.40	900	人家8戸、市道500m、林道1000m
9	23460009	茅ヶ沢	武石余里	4.50	600	市道500m、林道100m、耕地5ha
10	23460010	唐沢	武石上本入	0.36	400	人家5戸、県道200m

(4) 土砂崩壊危険箇所

【上田地域】

	地区名	所在地 (大字、字)	受益戸数 (戸)	受益面積 (ha)	被害数量	改修度			管理団体名
						A	B	C	
1	長入	芳田字長入	30	4	水田50a 農道200m			○	長入自治会
2	下郷	殿城字宮之上	25	5	水田50a 水路50m		○		下郷自治会
3	吉田堰	殿城字中樋ノ口ほか	1,183	355	水田100a 人家6戸 水路50m			○	吉田堰管理組合
4	吉田堰	殿城字北屋敷	1,183	355	人家2戸 水路50m			○	吉田堰管理組合
5	吉田堰	芳田字毛無ほか	1,183	355	水田300a 水路750m 人家2戸			○	吉田堰管理組合
6	吉田堰	芳田(行沢川)	1,183	355	水田10a 人家1戸		○		吉田堰管理組合
7	林之郷堰	殿城字下樋ノ口	180	54	水田100a 農道50m			○	林之郷堰水利組合
8	大屋堰(1)	殿城字上川原	131	30	水田100a 人家1戸 市道70m			○	大屋堰水利組合
9	大屋堰(2)	蒼久保字一丁田	131	30	水田50a 人家2戸			○	大屋堰水利組合
10	大屋堰(3)	大屋字沢立	131	30	水田50a 人家1戸 市道30m			○	大屋堰水利組合
11	二区堰	上野字川東	176	120	水田100a 人家4戸			○	二区堰水利組合
12	岩門堰(1)	古里字廣野	64	85	市道200m 水路500m 水田50a 人家2戸	○			岩門堰水利組合
13	岩門堰(2)	古里字神ノ嶽	64	85	水路500m 水田50a 人家11戸			○	岩門堰水利組合
14	常田堰(1)	古里字久保	108	22	市道100m 水路500m				
15	常田堰(2)	国分字黒坪	108	22	水田50a 人家2戸 農道30m	○			常田堰水利組合
16	堀越堰	上野字堀越	670	299	水田50a	○			常田堰水利組合
17	岩下堰	岩下字中田	50	10	人家4戸 市道300m			○	堀越堰水利組合
18	六ヶ村堰(1)	諏訪形字一本木	950	352	水田20a 人家12戸	○			岩下堰水利組合
19	六ヶ村堰(2)	上田原字鉄砲	950	352	水田50a 人家10戸 市道200m 農道200m			○	上田市六ヶ村堰土地改良区
20	六ヶ村堰(3)	小牧字堂平	3,077	1240.6	水田400a 人家15戸 市道200m 農道200m			○	上田市六ヶ村堰土地改良区
21	六ヶ村堰(4)	御所字原堰下	3,077	1240.6	市道150m・用水路150m・表土 流出20a・土砂埋没20a・冠水 20a			○	上田市六ヶ村堰土地改良区
22	北線(1)	富士山字鴻巣	180	93	市道100m・用水路100m・表土 流出10a・土砂埋没10a・冠水 10a 人家10戸			○	依田川導水管理組合
23	北線(2)	富士山字上居守沢	180	93	水田150a 農道200m 水路 300m			○	依田川導水管理組合
24	北線(3)	大字富士山字入雲雀	180	93	水田100a 農道50m 水路100m			○	依田川導水管理組合
25	南線(1)	富士山字窪峠	150	75	水田150a 農道200m 水路 150m			○	依田川導水管理組合
26	南線(2)	富士山字上二ツ木	150	75	水田350a 農道200m 水路 200m	○			依田川導水管理組合
27	塩田	古安首字三ヶ沖	65	30	水田300a 農道400m 水路 200m			○	依田川導水管理組合
28	塩吹	舞田字金王山	60	28	水田100a 農道200m			○	五加農家組合
29	保野	保野字飯米場	50	16	水田200a		○		保野農家組合

	地区名	所在地 (大字、字)	受益戸数 (戸)	受益面積 (ha)	被害数量	改修度			管理団体名
						A	B	C	
30	新堰	手塚字中山	135	50	水田 10a			○	手塚自治会
31	幕宮堰	別所温泉字幕宮	58	20	人家 1 戸 水田 50a 市道 30m 農道 50m		○		別所水利組合
32	山崎堰(1)	越戸字小瀬	150	121	水田 45a 人家 4 戸 水路 200m			○	川西地区土地改良区
33	山崎堰(2)	小泉字箕輪	150	121	水田 100a 市道 300m 水路 200m 人家 4 戸			○	川西地区土地改良区
34	菅の沢	下室賀字平芝	80	10	水田 70a 市道 300m 人家 7 個 水路 500m			○	下室賀自治会
35	観音堂	上室賀字久保	30	5	水田 50a 人家 4 戸 県道 200m			○	上室賀自治会
36	欠口用水路	下塩尻字岩鼻	500	88.6	国道 200m・鉄道 200m・用水路 100m・排水路 200m	○			上田市坂城町欠口土地改良区
37	上堰	下室賀桐之木	60	21.2	市道 1,000m・用水路 1,000m・ 表土流出 20a・民家 15 戸	○			川西地区土地改良区
38	富士山	富士山字上居守沢	20	13	市道 250m・農道 550m・用水路 550m 土砂埋没 50a 水田 20a		○		下組自治会
39	八幡秋和堰	中央西一丁目字八幡裏	120	16	水田 160a 水路 100m	○			堀越堰秋和水利組合

※改修度 A:ただちに改修する必要がある B:数年のうち改修する必要がある C:当面の間改修する必要はない

【丸子地域】

	地区名	所在地 (大字、字)	受益戸数 (戸)	受益面積 (ha)	被害数量	改修度			管理団体名
						A	B	C	
1	大堰(1)	西内字上弓場	30	6	床下浸水 1 戸、流失 30a、 水路 30m			○	西内自治会
2	大堰(2)	西内字原前	30	6	床下浸水 1 戸、流失 30a、 水路 150m			○	西内自治会
3	赤岩(1)	平井字穴沢	92	22	床下浸水 1 戸、流失 30a、 水路 30m	○			平井自治会
4	赤岩(2)	平井字穴沢	92	22	床下浸水 2 戸、水路 50m、 市道 60m、水路 50m	○			平井自治会
5	戸羽(1)	平井字戸羽～反り	40	8	床下浸水 18 戸、流失 200a、 水路 300m			○	平井自治会
6	戸羽(2)	平井字観音脇～前川原	40	8	床下浸水 10 戸、流失 90a、 水路 40m			○	平井自治会
7	荻窪(1)	東内字上ノ平～休石	25	5	床下浸水 10 戸、市道 50m		○		荻窪自治会
8	荻窪(2)	東内字前田	25	5	床下浸水 3 戸、国道 200m、 市道 120m		○		荻窪自治会
9	和子(1)	東内字道添	15	3	床下浸水 10 戸、市道 10m、 水路 10m		○		和子自治会
10	和子(2)	東内字西川原	25	6.1	流出 30a、用水路 70m		○		和子自治会
11	辰ノ口	東内字今津	96	8	冠水 180a、市道 150m			○	辰ノ口自治会
12	左岸幹線(1)	腰越字寺開土	1,139	370	半壊 1 戸、床下浸水 2 戸、 流出 500a、県道 20m			○	依田川沿岸土地改良区
13	左岸幹線(2)	東内字上町～押出	1,139	370	半壊 2 戸、床下浸水 30 戸、 流出 500a、水路 100m、市道 100m		○		依田川沿岸土地改良区
14	左岸幹線(3)	御嶽堂字岩下	1,139	370	全壊 2 戸、一部破損 3 戸、 水路 50m	○			依田川沿岸土地改良区
15	左岸幹線(4)	御嶽堂字上組	1,139	370	一部破損 2 戸、床下浸水 20 戸		○		依田川沿岸土地改良区
16	左岸幹線(5)	御嶽堂字原組	1,139	370	床下浸水 20 戸、流失 30a、 市道 50m	○			依田川沿岸土地改良区
17	上向原	東内字町浦	56	10	冠水 50a、埋没 30a、 水路 100m	○			辰ノ口自治会
18	生田	御嶽堂字岩下	261	64	床下浸水 21 戸、流失 200a			○	依田川沿岸土地改良区
19	池下	生田字池下	25	6	人家 3 戸、流出 300a		○		尾野山自治会
20	鶉ノ脇	生田字川原	15	4	床下浸水 1 戸、冠水 400a、 市道 30m		○		茂沢自治会
21	宮原	腰越字繁倉～明神開戸	33	5	床下浸水 65 戸、流失 300a、 市道 100m、水路 50m	○			依田川沿岸土地改良区

地区名	所在地 (大字、字)	受益戸数 (戸)	受益面積 (ha)	被害数量	改修度			管理団体名	
					A	B	C		
22	塩川上堰(1)	中丸子字寺浦～下山岸	461	97	床下浸水 30戸、流失 300a、市道 100m		○		依田川沿岸土地改良区
23	塩川上堰(2)	長瀬字藤塚～袖山	461	97	床下浸水 2戸、流失 200a、水路 50m		○		依田川沿岸土地改良区
24	塩川上堰(3)	塩川字陣場	461	97	床下浸水 10戸、流失 200a、水路 50m	○			依田川沿岸土地改良区
25	塩川上堰(4)	上丸子字藤塚	461	97	床下浸水 20戸 県道 200m 市道 100m 水路 100m		○		依田川沿岸土地改良区
26	藤原田上堰	藤原田字上ノ山	93	28	流失 20a、冠水 30a、農道 50m		○		藤原田自治会
27	藤原田	立科町字虎御前	93	28	床下浸水 20戸、流失 500a		○		藤原田自治会
28	石井堰	塩川字老丁田～前田	13	3	一部破損 3戸、床下浸水 5戸、流失 30a	○			依田川沿岸土地改良区
29	旧石井堰	塩川字市ノ町	13	3	床下浸水 30戸、市道 300m		○		依田川沿岸土地改良区
30	表川	長瀬字桜田	8	2	床下浸水 20戸、市道 200m	○			下長瀬自治会
31	塩川下堰(1)	下丸子字塚田～長瀬字八ツ口	450	310.3	床下浸水 20戸、流失 200a、冠水 300a、県道 200m	○			依田川沿岸土地改良区
32	塩川下堰(2)	長瀬字中平	430	246.1	流出 500a、市道 200m	○			依田川沿岸土地改良区
33	横辻	東内字巾下	32	3.5	用水路 100m		○		下和子自治会 辰ノ口自治会
34	上原	鹿教湯温泉字上原	24	6	市道 50m		○		西内自治会
35	新屋	東内字久保田	37	12.7	流失 78a、用水路 200m		○		和子自治会 下和子自治会

※改修度 A:ただちに改修する必要がある B:数年のうち改修する必要がある C:当面の間改修する必要はない

【真田地域】

地区名	所在地 (大字、字)	受益戸数 (戸)	受益面積 (ha)	被害数量	改修度			管理団体名	
					A	B	C		
1	真田水路	横沢	25	7	農道 100m、水田 20a		○		横沢自治会
2	真田水路	横沢	25	7	農道 100m、水田 20a		○		横沢自治会
3	後沢水路	真田	12	2	県道 20m		○		上田市
4	岩井堂水路	真田	10	3	県道 20m			○	真田自治会
5	三島平水路	三島平	10	2	市道 100m			○	上洗馬換地区ほ場整備委員会
6	赤井水路	赤井	20	5	農道 50m、水田 30a			○	赤井自治会
7	小玉水路	小玉上郷沢	15	4	県道 200m、水田 10a			○	小玉上郷沢・下郷沢自治会
8	揺石水路	小玉上郷沢	32	8	農道 40m、水路 120m、水田 40a			○	小玉上郷沢・下郷沢自治会

※改修度 A:ただちに改修する必要がある B:数年のうち改修する必要がある C:当面の間改修する必要はない

【武石地域】

地区名	所在地 (大字、字)	受益戸数 (戸)	受益面積 (ha)	被害数量	改修度			管理団体名	
					A	B	C		
1	西武	武石上本入字巢栗	20	4	水路 200m		○		上田市
2	大布施	武石上本入字大布施	20	5	人家 1戸 水路 100m			○	上田市
3	西武	武石上本入字西武	30	20	人家 2戸 水路 300m		○		上田市
4	小寺尾	武石上本入字小寺尾	40	40	水路 300m		○		上田市
5	築地原	武石上本入字築地原	25	10	水田 80a 水路 300m		○		上田市
6	下小寺尾	武石上本入字下小寺尾	15	15	水田 100a 市道 100m 水路 350m		○		上田市
7	権現	武石上本入字権現	35	25	水路 100m		○		上田市

	地区名	所在地 (大字、字)	受益戸数 (戸)	受益面積 (ha)	被害数量	改修度			管理団体名
						A	B	C	
8	権現	武石上本入字権現	35	25	水路 50m		○		上田市
9	二本木	武石上本入字権現	80	30	水路 100m		○		上田市
10	石経	下武石字石経	150	50	水田 50a 人家 1戸 水路 500m 市道 300m		○		上田市
11	半台	下武字半台	10	5	水路 150m			○	上田市
12	下沖	武石沖字大平	10	5	人家 3戸 水田 100a 水路 200m		○		上田市
13	上余里	武石余里字上余里	30	5	水路 200m	○			上田市
14	余里	武石余里字杉原	20	10	水路 150m			○	上田市
15	余里	武石余里字杉原	20	10	水路 150m			○	上田市
16	余里川原	武石余里字余里川原	15	8	人家 2戸 水路 250 市道 100m		○		上田市
17	ホドガイ	武石余里字ホドガイ	5	2	水路 250m		○		上田市
18	余里宮之前	武石余里字宮之前	10	2	水路 200m 農道 200m		○		上田市
19	下小屋	武石小沢根字下小屋	5	2	水路 200m		○		上田市
20	上原	武石小沢根字上原	80	15	水田 100a 水路 300m		○		上田市
21	日陰	武石小沢根字日陰	20	5	水路 50m			○	上田市
22	山人	武石小沢根字山人	20	10	水路 140m			○	上田市
23	山人	武石小沢根字山人	20	10	水路 140m 市道 100m		○		上田市
24	山人	武石小沢根字山人	20	10	農道 120m 水路 120m		○		上田市
25	保代	武石小沢根字猪子路田	10	5	水路 200m		○		上田市
26	上保代	武石小沢根字保代川原	5	2	水田 50a 水路 200m 市道 30m		○		上田市
27	猪子路田	武石小沢根字猪子路田	10	3	水田 50a 水路 200m		○		上田市
28	大堰	上武石字堀之内	776	120	人家 2戸 水路 450m 市道 100m		○		上田市

※改修度 A:ただちに改修する必要がある B:数年のうち改修する必要がある C:当面の間改修する必要はない

(5) 急傾斜地崩壊危険箇所

ア 急傾斜地崩壊危険箇所

【上田地域】

	箇所番号	箇所名		箇所番号	箇所名		箇所番号	箇所名
1	20311001	岩清水 1号	41	20311041	上塩尻 1号	81	20312011	金剛寺 2号
2	20311002	氷沢	42	20311042	上塩尻 2号	82	20312012	金剛寺 3号
3	20311003	宿組	43	20311043	下塩尻 1号	83	20312013	金剛寺下
4	20311004	長入 2号	44	20311044	下塩尻 2号	84	20312014	金剛寺上
5	20311005	富士見台団地	45	20311045	下塩尻 3号	85	20312015	長島 2号
6	20311006	富士見台団地 2号	46	20311046	天狗神社前	86	20312016	金剛寺 4号
7	20311007	伊勢山 1号	47	20311047	中村	87	20312017	大久保 2号
8	20311008	伊勢山 2号	48	20311048	岳ノ組 1号	88	20312018	美穂ヶ池下
9	20311009	伊勢山 3号	49	20311049	岳ノ組 2号	89	20312019	下青木 2号
10	20311010	伊勢山 3号	50	20311050	白砂	90	20312020	国分 3号
11	20311011	金剛寺 1号	51	20311051	日影	91	20312021	小岩門 2号
12	20311012	金剛寺中	52	20311052	長谷 2号	92	20312022	岩門
13	20311013	長島 1号	53	20311053	長谷	93	20312023	金井 4号
14	20311014	大久保	54	20311054	本組	94	20312024	蟹原
15	20311015	上川原柳	55	20311055	原組	95	20312025	山口 1号
16	20311016	野竹	56	20311056	形山	96	20312026	新田 2号
17	20311017	笹井	57	20311057	古城	97	20312027	新田 1号
18	20311018	岩門	58	20311058	岡	98	20312028	西丘
19	20311019	常田	59	20311059	浦野	99	20312029	祝町
20	20311020	常入 2号	60	20311060	上越戸 1号	100	20312030	常入上
21	20311021	大屋 1号	61	20311061	大湯上	101	20312031	小牧上
22	20311022	大屋 2号	62	20311062	大湯 1号	102	20312032	小牧西
23	20311023	大屋 3号	63	20311063	石湯	103	20312033	須川
24	20311024	大屋 4号	64	20311064	院内上	104	20312034	常磐城
25	20311025	岩下	65	20311065	院内下	105	20312035	上塩尻 3号
26	20311026	下青木 1号	66	20311066	森林公園 1号	106	20312036	下塩尻 4号
27	20311027	久保林	67	20321001	金井	107	20312037	山口
28	20311028	国分 1号	68	20321002	染谷	108	20312038	上半過下
29	20311029	国分 2号	69	20321003	古里	109	20312039	半過下
30	20311030	蛇沢 3号	70	20321004	平井寺 1号	110	20312040	上半過上
31	20311031	中央東	71	20312001	岩清水	111	20312041	下半過
32	20311032	泉町	72	20312002	氷沢 2号	112	20312042	日向
33	20311033	上堀	73	20312003	氷沢 3号	113	20312043	下室賀
34	20311034	踏入	74	20312004	赤坂 2号	114	20312044	下室賀 2号
35	20311035	常入	75	20312005	赤坂 1号	115	20312045	本組
36	20311036	天神町	76	20312006	矢沢	116	20312046	中組 2号
37	20311037	天神東	77	20312007	下郷	117	20312047	ささらの湯
38	20311038	天神西	78	20312008	長入 3号	118	20312048	中組 1号
39	20311039	朝日ヶ丘	79	20312009	新屋	119	20312049	中組 3号
40	20311040	上田原	80	20312010	伊勢山 4号	120	20312050	貝戸田

	箇所番号	箇所名		箇所番号	箇所名		箇所番号	箇所名
121	20312051	東昌寺	130	20313006	緑ヶ丘三丁目	139	20313015	中組4号
122	20312052	上越戸2号	131	20313007	小牧	140	20313016	中組5号
123	20312053	上越戸3号	132	20313008	上半過下1号	141	20313017	平井寺1号
124	20322001	長島3号	133	20313009	上半過下2号	142	20313018	平井寺2号
125	20313001	長入1号	134	20313010	上半過1号	143	20313019	東前山
126	20313002	長入2号	135	20313011	上半過2号	144	20313020	西前山
127	20313003	長入3号	136	20313012	中組1号	145	20313021	手塚
128	20313004	野竹	137	20313013	中組2号	146	20313022	上手
129	20313005	久保林	138	20313014	中組3号			

【丸子地域】

	箇所番号	箇所名		箇所番号	箇所名		箇所番号	箇所名
1	34111001	水押	20	34111020	宮脇団地	39	34113005	尾野山1号
2	34111002	東街道	21	34111021	和子1号	40	34113006	尾野山2号
3	34111003	平戸	22	34111022	荻窪	41	34113007	深山1号
4	34111004	押出2号	23	34111023	茂沢	42	34113008	深山2号
5	34111005	茂沢	24	34111024	霊泉寺	43	34113009	町腰越
6	34111006	下道通	25	34111025	穴沢1号	44	34113010	虚空蔵
7	34111007	ひえ田	26	34111026	陽寿荘	45	34113011	宮沢
8	34111008	中越	27	34111027	雀原	46	34113012	霊泉寺
9	34111009	岩崎	28	34111028	高梨	47	34113013	大塩1号
10	34111010	町	29	34111029	落合	48	34113014	穴沢
11	34111011	海戸	30	34111030	鹿教湯	49	34113015	高梨
12	34111012	道久上	31	34111031	入山	50	34113016	大塩2
13	34111013	深山団地	32	34111032	奥鹿教湯	51	34113017	鹿教湯1号
14	34111014	町腰越1号	33	34121001	三才山病院1号	52	34113018	鹿教湯2号
15	34111015	桜田	34	34121002	三才山病院2号	53	34113019	鹿教湯3号
16	34111016	腰越	35	34113001	上平	54	34113020	鹿教湯4号
17	34111017	押出	36	34113002	南方1号	55	34113021	入山1号
18	34111018	岩清水	37	34113003	南方2号	56	34113022	入山2号
19	34111019	辰ノ口	38	34113004	茂沢			

【真田地域】

	箇所番号	箇所名		箇所番号	箇所名		箇所番号	箇所名
1	34511001	渋沢上	10	34511010	四日市2	19	34511019	三島(2)
2	34511002	大日向1号	11	34511011	四日市1	20	34511020	坂下
3	34511003	宮前	12	34511012	向組1	21	34511021	下横道
4	34511004	大日向2号	13	34511013	向組2	22	34511022	大良1号
5	34511005	大日向3号	14	34511014	大畑下	23	34511023	萩
6	34511006	岩屋観音	15	34511015	下原	24	34511024	大庭
7	34511007	十林寺	16	34511016	大倉1号	25	34511025	石堂
8	34511008	戸沢	17	34511017	大倉2号	26	34511026	中組2号
9	34511009	つくし	18	34511018	三島	27	34511027	中組1号

	箇所番号	箇所名		箇所番号	箇所名		箇所番号	箇所名
28	34511028	岡保 1 号	33	34521001	真田	38	34513005	横沢
29	34511029	岡保 2 号	34	34513001	東組	39	34513006	真田 1 号
30	34511030	入軽井沢 1 号	35	34513002	大日向 1 号	40	34513007	真田 2 号
31	34511031	入軽井沢 3	36	34513003	大日向 2 号	41	34513008	戸沢
32	34511032	入軽井沢 2 号	37	34513004	大日向 3 号	42	34513009	赤井

【武石地域】

	箇所番号	箇所名		箇所番号	箇所名		箇所番号	箇所名
1	34611001	沖	4	34611004	余里	7	34611007	ベルデ武石
2	34611002	博物館下	5	34611005	余里 2 号	8	34621001	うつくしの湯
3	34611003	保代	6	34611006	岳の湯			

イ 急傾斜地崩壊危険区域（急傾斜地法第3条第1項による指定区域）

【上田地域】

	区域名	指定日		区域名	指定日		区域名	指定日
1	常入	S45.3.23	11	院内下	H1.8.3	21	金井	H11.8.26
2	浦野	S47.3.27	12	大久保	H2.6.14	22	上堀（追加）	H19.2.15
3	長谷	S49.4.8	13	天神東	H6.9.5	23	川原	H21.3.26
4	天神町	S50.2.17	14	天神西	H7.2.16	24	笹井	H21.3.26
5	中央東	S51.5.20	15	長谷	H8.2.19	25	下室賀	H23.6.16
6	常入（追加）	S52.2.21	16	氷沢	H8.2.19	26	鈴子	H24.10.29
7	上堀	S55.2.21	17	上川原柳	H8.8.15	27	住吉	H25.1.24
8	蛇沢	S55.2.21	18	踏入	H8.8.15	28	国分	H25.1.24
9	蛇沢2号	S57.4.5	19	上田原	H9.11.10	29	上川原柳	H20.2.18
10	蛇沢3号	S57.4.5	20	長谷	H11.8.26	30	大塩温泉	H20.1.31

【丸子地域】

	区域名	指定日		区域名	指定日		区域名	指定日
1	高梨	S46.3.25	4	海戸	H3.7.8	7	東街道	H12.5.25
2	海戸	S48.3.26	5	高梨	H12.3.30	8	穴沢	H22.11.11
3	押出	S55.2.21	6	鹿教湯	H12.3.30	9	和子	H26.9.18

【真田地域】

	区域名	指定日		区域名	指定日		区域名	指定日
1	十林寺	S48.3.26	3	十林寺	S55.2.21	5	つくし	S61.4.3
2	真田	S50.2.17	4	三島	S55.2.21	6	四日市1	H13.2.15
7	萩	R3.1.21	8	萩（追加）	R3.7.26			

【武石地域】

	区域名	指定日		区域名	指定日		区域名	指定日
1	小之入	H27.4.23						

(6) 砂防指定地

【上田地域】

	指定地名	指定日		指定地名	指定日		指定地名	指定日
1	湯川	S11.9.8	16	雨吹川	S30.8.10	31	矢の口川	S47.3.1
2	黄金沢川	S11.9.22	17	神戸川	S38.7.13	32	神戸川	S48.9.5
3	産川	S11.10.15	18	尻無川	S38.7.13	33	氷沢	H1.11.1
4	尾根川	S26.10.17	18	矢沢川	S39.7.28	34	黄金沢川	H3.3.20
5	駒瀬川	S26.10.17	20	湯川	S40.1.12	35	三郎川	H7.2.9
6	湯川	S26.10.17	21	黄金沢川	S40.2.23	36	和合沢	H22.3.25
7	湯川	S26.10.17	22	山沢川、支川	S41.7.7	37	八日町沢	H22.12.24
8	湯川	S26.10.17	23	雨吹川	S42.11.30	38	小別堂	H25.5.20
9	湯川	S27.10.9	24	追開沢川	S42.11.30	39	ウドツ沢	H27.8.10
10	行沢川	S27.10.18	25	塩野川	S42.11.30	40	此入沢	H27.10.16
11	樋ノ口沢	S27.10.18	26	腰巻川	S42.11.30	41	藤沢	H27.10.16
12	氷沢	S27.10.18	27	三郎川	S42.11.30	42	内の山沢	H27.10.16
13	山沢	S29.11.8	28	尻無川	S43.5.17	43	御屋敷の沢	H29.5.26
14	瀬沢川	S30.2.19	29	曲沢川	S47.3.1	44	上手沢	H30.12.21
15	瀬沢川	S30.3.28	30	滝の沢川	S47.3.1			

【丸子地域】

	指定地名	指定日		指定地名	指定日		指定地名	指定日
1	大塩沢	S22.11.21	6	堀田沢	S30.11.18	11	金棒沢	H1.3.4
2	向巾下沢	S22.11.21	7	大沢	S30.11.18	12	柏木沢	H5.3.2
3	深山沢	S27.10.9	8	唐沢	S30.11.18	13	鞍骨沢川	H8.4.9
4	練合沢	S27.10.18	9	内村川	S31.11.10	14	箱畳沢	H11.3.17
5	塩川沢	S27.10.18	10	柏木沢	S39.7.28	15	大塩沢	H16.3.10

【真田地域】

	指定地名	指定日		指定地名	指定日		指定地名	指定日
1	石堂沢	S22.11.21	8	岩井堂川	S29.11.8	15	唐沢川	S56.12.23
2	洗馬川	S22.11.21	9	角間川	S32.8.12	16	洗馬川	H6.11.21
3	傍陽川	S22.11.21	10	唐沢	S39.7.28	17	大柏木沢	H8.4.9
4	半田川	S22.11.21	11	大柏木沢	S39.7.28	18	堤入谷川	H8.4.9
5	猛沢	S22.11.21	12	熊久保沢	S43.12.10	19	滝ノ入沢	H14.5.20
6	大沢	S22.11.21	13	戸沢川	S47.3.1			
7	堤入谷川	S25.11.2	14	戸沢川	S50.3.3			

【武石地域】

	指定地名	指定日		指定地名	指定日		指定地名	指定日
1	小沢根川	S22.11.21	6	小沢根川	S36.2.7	11	焼山川	S37.12.1
2	武石川	S22.11.21	7	余里川	S36.2.7	12	ほそう沢	S40.6.9
3	武石川	S27.10.9	8	武石川	S36.2.7	13	茂沢川	S41.7.7
4	茂沢川	S28.6.5	9	横沢川	S36.12.19	14	道巢沢	H10.3.23
5	余里川	S30.3.28	10	鍛冶横沢川	S37.12.1			

(7) 土石流危険溪流

【上田地域】

	溪流番号	河川名	溪流名		溪流番号	河川名	溪流名		溪流番号	河川名	溪流名
1	20311001	神川	岩戸沢 2	42	20311042	室賀川	神宮寺沢 2	83	20311083	尾根川	下之郷沢 4
2	20311002	神川	岩戸沢 1	43	20311043	室賀川	神宮寺沢 1	84	20311084	尾根川	下之郷沢 5
3	20311003	神川	上佐口	44	20311044	室賀川	神宮寺組沢	85	20311085	尾根川	富士山沢
4	20311004	神川	佐口川	45	20311045	室賀川	田中沢 1	86	20311086	浦野川	本村沢 1
5	20311005	神川	行沢川	46	20311046	室賀川	御屋敷の沢	87	20311087	浦野川	本村沢 2
6	20311006	神川	瀬沢川	47	20311047	室賀川	日向沢	88	20311088	浦野川	本村沢 3
7	20311007	神川	堀越川	48	20311048	室賀川	本組沢 2	89	20311089	浦野川	越戸沢 1
8	20311008	神川	城山沢	49	20311049	室賀川	本組沢 1	90	20311090	浦野川	越戸沢 2
9	20311009	矢出沢川	萩久保川	50	20311050	室賀川	上洞 1	91	20311091	腰巻川	ムツソウ沢
10	20311010	矢出沢川	湯入沢	51	20311051	室賀川	蛇退沢 3	92	20311092	湯川	北谷
11	20311011	矢出沢川	大久保沢	52	20311052	室賀川	中畑沢	93	20311093	湯川	腰巻川
12	20311012	矢出沢川	湯の入川 3	53	20311053	室賀川	中組沢 3	94	20311094	湯川	観音沢川
13	20311013	矢出沢川	湯の入川 2	54	20311054	室賀川	蛇退沢 2	95	20311095	湯川	湯の入川 5
14	20311014	矢出沢川	湯の入川 1	55	20311055	室賀川	蛇退沢 1	96	20311096	湯川	湯の入川 4
15	20311015	矢出沢川	沢入川 2	56	20311056	室賀川	氷沢	97	20311097	湯川	上手沢
16	20311016	矢出沢川	沢入川 1	57	20311057	室賀川	猫池沢	98	20311098	湯川	永沢
17	20311017	矢出沢川	黄金沢	58	20311058	室賀川	中組沢 2	99	20311099	湯川	西川
18	20311018	矢出沢川	和合沢	59	20311059	室賀川	中組沢 1	100	20311100	湯川	後沢
19	20311019	矢出沢川	こくぞう沢	60	20311060	室賀川	大野田沢	101	20311101	追開沢川	山田沢 2
20	20311020	千曲川	こい沢	61	20311061	室賀川	上洞 2	102	20311102	追開沢川	山田沢 1
21	20311021	千曲川	秋和沢	62	20311062	室賀川	西松尾 2	103	20311103	追開沢川	追開川沢 2
22	20311022	千曲川	魚の沢	63	20311063	室賀川	西松尾 1	104	20311104	追開沢川	追開川沢 1
23	20311023	千曲川	東沢	64	20311064	浦野川	兵庫沢 2	105	20311105	湯川	竜王
24	20311024	千曲川	大沢 2	65	20311065	浦野川	兵庫沢 1	106	20311106	産川	手塚沢 2
25	20311025	千曲川	大沢 1	66	20311066	阿鳥川	杉ノ沢	107	20311107	駒瀬川	矢の口川
26	20311026	千曲川	飯綱沢 2	67	20311067	浦野川	城沢	108	20311108	駒瀬川	水出川
27	20311027	千曲川	飯綱沢 1	68	20311068	千曲川	稲荷沢	109	20311109	駒瀬川	駒瀬川
28	20311028	千曲川	下半過沢 2	69	20311069	千曲川	木戸沢	110	20311110	駒瀬川	雨吹川 1
29	20311029	千曲川	下半過沢 1	70	20311070	千曲川	沢入	111	20311111	駒瀬川	雨吹川 2
30	20311030	千曲川	北沢	71	20311071	千曲川	八太郎沢	112	20311112	駒瀬川	雨吹川 3
31	20311031	千曲川	北沢川	72	20311072	千曲川	金窓寺川	113	20311113	駒瀬川	雨吹川 4
32	20311032	浦野川	山口沢 1	73	20311073	千曲川	御所沢	114	20311114	尾根川	平井寺沢 1
33	20311033	浦野川	築地沢	74	20311074	千曲川	押出沢 1	115	20311115	尻無川	尻無川 1
34	20311034	浦野川	小泉沢 1	75	20311075	千曲川	押出沢 2	116	20311116	尻無川	尻無川 2
35	20311035	浦野川	大日堂沢 1	76	20311076	産川	御陣ノ入沢	117	20311117	尻無川	曲沢川
36	20311036	浦野川	西の入沢	77	20311077	産川	大洞沢	118	20311118	産川	中の沢
37	20311037	室賀川	岳ノ組沢 2	78	20311078	産川	神畑沢	119	20311119	産川	西向山
38	20311038	室賀川	笹ぼら 2	79	20311079	尾根川	下本郷沢	120	20311120	産川	梅窪
39	20311039	室賀川	笹ぼら 1	80	20311080	尾根川	下之郷沢 1	121	20311121	神戸川	神戸川 1
40	20311040	室賀川	岳ノ組沢 1	81	20311081	尾根川	下之郷沢 2	122	20311122	神戸川	神戸川 2
41	20311041	室賀川	池下沢	82	20311082	尾根川	下之郷沢 3	123	20311123	産川	前山沢

	溪流番号	河川名	溪流名		溪流番号	河川名	溪流名		溪流番号	河川名	溪流名
124	20311124	産川	塩の川	132	20312005	尾根川	平井寺沢 2	140	20313008	駒瀬川	富士山沢 1
125	20311125	産川	滝の沢川	133	20313001	千曲川	山口沢	141	20313009	駒瀬川	富士山沢 2
126	20311126	産川	手塚沢 1	134	20313002	産川	築地沢	142	20313010	尾根川	古安曾沢
127	20311127	産川	樋ノ口沢	135	20313003	室賀川	田中組沢	143	20313011	尻無川	柳沢沢
128	20312001	浦野川	小泉沢 2	136	20313004	室賀川	日影沢	144	20313012	追開沢川	分去沢
129	20312002	室賀川	根連沢	137	20313005	室賀川	上手組沢	145	20313013	尾根川	平井寺沢
130	20312003	浦野川	原組沢	138	20313006	室賀川	本組沢	146	20313014	追開沢川	手塚沢 1
131	20312004	湯川	別所沢 1	139	20313007	尾根川	下之郷沢	147	20313015	追開沢川	手塚沢 2

【丸子地域】

	溪流番号	河川名	溪流名		溪流番号	河川名	溪流名		溪流番号	河川名	溪流名
1	34111001	千曲川	明神沢	33	34111033	依田川	唐沢	65	34111065	内村川	金棒沢 2
2	34111002	千曲川	狐塚沢	34	34111034	依田川	曲沢 2	66	34111066	内村川	大塩沢
3	34111003	依田川	矢ノ沢川	35	34111035	依田川	曲沢 1	67	34111067	内村川	西内沢 1
4	34111004	依田川	練合沢	36	34111036	内村川	辰ノ口沢 2	68	34111068	内村川	内村川
5	34111005	依田川	長瀬沢	37	34111037	内村川	辰ノ口沢 1	69	34112001	依田川	腰越沢 5
6	34111006	依田川	羽黒沢	38	34111038	内村川	殿入沢	70	34112002	内村川	和子沢 2
7	34111007	依田川	金山沢	39	34111039	内村川	押出沢 2	71	34112003	内村川	田ノ入沢川
8	34111008	依田川	箱畳沢 1	40	34111040	内村川	横辻沢	72	34112004	内村川	御屋敷沢
9	34111009	依田川	中丸子沢	41	34111041	内村川	新屋沢	73	34112005	内村川	宮沢沢
10	34111010	依田川	箱畳沢 2	42	34111042	内村川	押出沢 1	74	34112006	内村川	八郎沢
11	34111011	依田川	八日町沢	43	34111043	内村川	栗山沢	75	34112007	内村川	市洞沢川
12	34111012	依田川	鞍骨沢 1	44	34111044	内村川	和子沢 1	76	34112008	内村川	西内沢 2
13	34111013	依田川	かつとうくぼ	45	34111045	内村川	西ノ入沢	77	34112009	内村川	西内沢 3
14	34111014	依田川	鞍骨沢 2	46	34111046	内村川	東原沢	78	34113010	内村川	鹿沢川
15	34111015	依田川	腰越沢 1	47	34111047	内村川	あやし沢	79	34113001	千曲川	尾野山沢 1
16	34111016	依田川	腰越沢 2	48	34111048	内村川	柏木の沢	80	34113002	千曲川	尾野山沢 2
17	34111017	深山沢川	腰越沢 3	49	34111049	内村川	見切沢	81	34113003	依田川	腰越沢
18	34111018	深山沢川	深山沢 1	50	34111050	内村川	伊勢戸沢	82	34113004	内村川	横辻沢
19	34111019	依田川	深山沢 2	51	34111051	内村川	宮沢川	83	34113005	内村川	新屋沢 1
20	34111020	依田川	鳥羽 1	52	34111052	内村川	戸羽沢 2	84	34113006	内村川	新屋沢 2
21	34111021	依田川	鳥羽 2	53	34111053	内村川	戸羽沢 1	85	34113007	内村川	和子沢 1
22	34111022	依田川	向井沢 1	54	34111054	内村川	茂沢	86	34113008	内村川	和子沢 2
23	34111023	依田川	向井沢 2	55	34111055	内村川	後沢	87	34113009	内村川	大沢
24	34111024	依田川	向井沢 3	56	34111056	内村川	梅ノ木沢	88	34113010	内村川	湯原沢川
25	34111025	依田川	腰越沢 4	57	34111057	内村川	海口川沢	89	34113011	内村川	平井沢
26	34111026	依田川	大沢 2	58	34111058	内村川	中洞沢 4	90	34113012	内村川	大塩沢
27	34111027	依田川	大沢 1	59	34111059	内村川	中洞沢 3	91	34113013	内村川	西内沢
28	34111028	依田川	飯沼沢	60	34111060	内村川	中洞沢 2	92	34113014	内村川	渋田見沢
29	34111029	依田川	堀田沢	61	34111061	内村川	中洞沢 1	93	34113015	内村川	鹿教湯沢
30	34111030	依田川	原沢川	62	34111062	内村川	東内沢 1	94	34113016	内村川	花河原沢
31	34111031	依田川	南原沢	63	34111063	霊泉寺川	山の神沢	95	34113017	内村川	熊倉沢
32	34111032	依田川	中山沢	64	34111064	内村川	金棒沢 1	96	34113018	内村川	内村川 2

【真田地域】

	溪流番号	河川名	溪流名		溪流番号	河川名	溪流名		溪流番号	河川名	溪流名
1	34511001	神川	唐沢3	32	34511032	洗馬川	トヤノ沢	63	34511063	傍陽川	石堂川
2	34511002	神川	唐沢2	33	34511033	洗馬川	洗馬川	64	34512001	渋沢川	渋沢沢2
3	34511003	神川	唐沢1	34	34511034	洗馬川	高屋川	65	34512002	渋沢川	高屋沢
4	34511004	神川	菅平沢2	35	34511035	洗馬川	三墓沢	66	34512003	大洞川	大洞沢
5	34511005	大洞川	つば黒沢2	36	34511036	洗馬川	田中沢	67	34512004	神川	宮浦川
6	34511006	大洞川	つば黒沢1	37	34511037	洗馬川	萩沢2	68	34512005	神川	和熊川
7	34511007	神川	中組沢	38	34511038	堤入谷川	萩沢1	69	34512006	半田入谷川	大倉沢1
8	34511008	大洞川	西山沢3	39	34511039	堤入谷川	堤入谷川2	70	34512007	洗馬川	大良沢
9	34511009	大洞川	西山沢2	40	34511040	堤入谷川	堤入谷川3	71	34512008	傍陽川	矢坪沢
10	34511010	大洞川	西山沢1	41	34511041	堤入谷川	堤入谷川1	72	34512009	傍陽川	松井新田沢1
11	34511011	神川	菅平沢1	42	34511042	傍陽川	岡保沢	73	34512010	傍陽川	鳴尾沢
12	34511012	神川	玉井沢	43	34511043	傍陽川	樋ノ口沢	74	34512011	傍陽川	沼入沢1
13	34511013	神川	西組沢	44	34511044	傍陽川	北の入沢	75	34512012	傍陽川	沼入沢2
14	34511014	神川	つばくろ川	45	34511045	傍陽川	唐沢川	76	34513001	渋沢川	渋沢沢3
15	34511015	神川	向組沢3	46	34511046	真田角間川	角間川1	77	34513002	神川	長沢2
16	34511016	神川	向組沢2	47	34511047	真田角間川	角間川2	78	34513003	神川	神川
17	34511017	神川	大松川3	48	34511048	神川	雲雀沢1	79	34513004	神川	長沢3
18	34511018	神川	大松川2	49	34511049	神川	雲雀沢2	80	34513005	神川	長沢1
19	34511019	神川	向組沢1	50	34511050	神川	雲雀沢3	81	34513006	神川	大明神沢
20	34511020	神川	大松川1	51	34511051	神川	後沢	82	34513007	神川	長沢4
21	34511021	神川	三日城沢	52	34511052	神川	古ぼう沢	83	34513008	神川	大日向沢1
22	34511022	渋沢川	原ヤチ川	53	34511053	神川	岩井堂川1	84	34513009	神川	大日向沢2
23	34511023	渋沢川	渋沢沢1	54	34511054	神川	岩井堂川2	85	34513010	神川	大日向沢3
24	34511024	神川	滝入沢	55	34511055	神川	小別堂	86	34513011	神川	大日向沢4
25	34511025	渋沢川	下渋沢川2	56	34511056	神川	熊久保沢川	87	34513012	神川	大日向沢5
26	34511026	神川	下渋沢川1	57	34511057	神川	大沢川	88	34513013	神川	大倉沢
27	34511027	神川	宮前沢	58	34511058	神川	戸沢川	89	34513014	神川	長沢5
28	34511028	神川	丸山沢	59	34511059	洗馬川	大柏木沢	90	34513015	神川	戸沢沢
29	34511029	半田入谷川	半田入谷川	60	34511060	洗馬川	横尾沢	91	34513016	洗馬川	大良沢
30	34511030	半田入谷川	はざまの沢	61	34511061	傍陽川	堂場沢	92	34513017	傍陽川	沼入沢3
31	34511031	半田入谷川	三島平沢	62	34511062	傍陽川	大沢	93	34513018	傍陽川	松井新田沢2

【武石地域】

	溪流番号	河川名	溪流名		溪流番号	河川名	溪流名		溪流番号	河川名	溪流名
1	34611001	鳥屋川	鳥屋	9	34611009	武石川	十二ノ沢	17	34611017	武石川	内の山沢2
2	34611002	洞川	田之入沢	10	34611010	武石川	道巢沢	18	34611018	武石川	内の山沢1
3				11	34611011	武石川	常滑川	19	34611019	武石川	クルミ沢
4				12	34611012	武石川	熊沢	20	34611020	余里川	余里川2
5	34611005	所沢川	富沢山	13	34611013	武石川	板取	21	34611021	余里川	親嶽沢
6	34611006	所沢川	所沢	14	34611014	武石川	正連坊	22	34611022	余里川	余里川1
7	34611007	藤沢川	藤沢	15	34611015	武石川	唐沢	23	34611023	小沢根川	ダキマワシ沢
8	34611008	武石川	中尾沢	16	34611016	武石川	横沢	24	34612001	余里川	保代の沢
25	34612002	余里川	トキノス	27	34612004	余里川	ほとがい	29	34612006	武石川	巢栗沢
26	34612003	余里川	余里沢	28	34612005	武石川	唐沢2				

(8) 土砂災害警戒区域等（急傾斜地の崩壊）

【上田地域】

(H21. 3. 16 長野県指定、H27. 1. 13 指定一部解除、H28. 1. 14 指定一部解除)

	区域の名称	危険箇所番号	警戒区域			特別警戒区域			図面番号	備考
			人家戸数	面積(m ²)	延長(m)	人家戸数	面積(m ²)	延長(m)		
1	中組 4号	K03-203-001	0	14,347	310.0	0	37,209	310.0	1	
2	中組 5号	K03-203-002	0	9,183	210.0	0	9,699	210.0	1	
3	中組 6号	K03-203-003	0	6,236	165.0	0	11,057	165.0	1	
4	中組 7号	K03-203-004	0	3,446	85.0	0	4,923	85.0	1	
5	中組 8号	K03-203-005	0	4,275	115.0	0	4,202	115.0	1	
6	中組 9号	K03-203-006	0	6,351	190.0	0	9,318	190.0	1	
7	中組 10号	K03-203-007	0	8,343	200.0	2	11,376	200.0	1	
8	中組 11号	K03-203-008	0	2,591	80.0	0	2,475	80.0	1	
9	中組 1号	K03-203-009	0	39,769	900.0	0	45,179	845.0	1	
10	原組 2号	K03-203-010	0	4,222	115.0	0	3,540	115.0	1	
11	原組 3号	K03-203-011	4	11,679	215.0	0	12,056	215.0	1	
12	原組 4号	K03-203-012	3	5,415	145.0	0	6,108	145.0	1	
13	原組 5号	K03-203-013	1	7,156	225.0	2	5,373	225.0	1	
14	原組 6号	K03-203-014	2	3,152	105.0	4	1,496	105.0	1	
15	原組 1号	K03-203-015	11	25,435	515.0	8	16,848	515.0	1	
16	原組 7号	K03-203-016	0	4,277	185.0	0	1,471	185.0	1	
17	原組 8号	K03-203-017	0	3,047	120.0	0	999	110.0	1	
18	形山 2号	K03-203-018	2	6,972	160.0	0	11,665	160.0	2	
19	形山 1号	K03-203-019	7	19,982	465.0	3	21,689	465.0	2	
20	中組 12号	K03-203-020	0	2,062	90.0	1	572	40.0	2	
21	入組 1号	K03-203-021	1	6,782	150.0	1	4,082	150.0	2	
22	貝戸田 1号	K03-203-022	3	4,793	180.0	0	2,062	180.0	2	
23	貝戸田 2号	K03-203-023	2	4,208	155.0	0	1,690	155.0	2	
24	貝戸田 3号	K03-203-024	3	2,060	85.0	0	998	85.0	2	
25	入組 2号	K03-203-025	1	2,410	90.0	0	599	90.0	2	
26	入組 3号	K03-203-026	0	1,963	85.0	0	3,366	85.0	2	
27	入組 4号	K03-203-027	0	1,496	55.0	0	511	55.0	2	
28	入組 5号	K03-203-028	0	30,170	640.0	0	25,721	640.0	2	
29	入組 6号	K03-203-029	3	21,676	450.0	0	18,518	450.0	2	
30	中組 2号	K03-203-030	3	14,277	310.0	0	23,317	310.0	2	
31	中組 3号	K03-203-031	1	7,440	170.0	2	11,769	170.0	2	
32	中組 13号	K03-203-032	1	3,113	130.0	2	605	75.0	2	
33	中組 14号	K03-203-033	0	16,170	470.0	0	9,636	470.0	2	
34	中組 15号	K03-203-034	3	40,078	855.0	6	37,800	855.0	2	
35	本組 1号他 1	K03-203-035	8	8,820	210.0	5	10,539	210.0	2	本組 1号
		K03-203-036	2	2,129	60.0	1	4,049	60.0	2	本組 3号
36	本組 2号	K03-203-037	3	12,668	290.0	3	15,995	290.0	3	

	区域の名称	危険箇所番号	警戒区域			特別警戒区域			図面 番号	備考
			人家 戸数	面積 (㎡)	延長 (m)	人家 戸数	面積 (㎡)	延長 (m)		
37	本組 4 号	K03-203-038	3	10,420	225.0	0	13,347	225.0	3	
38	長谷 1 号	K03-203-039	2	36,113	335.0	0	0	0.0	3	
39	本組 5 号他 1	K03-203-040	3	10,271	230.0	0	6,386	230.0	3	本組 5 号
		K03-203-041	3	18,521	530.0	1	11,344	530.0	3	本組 6 号
40	本組 7 号	K03-203-042	3	26,376	300.0	0	1,248	300.0	3	
41	長谷 2 号	K03-203-043	5	33,402	745.0	6	86,038	745.0	3	
42	長谷 3 号	K03-203-044	1	17,324	370.0	0	11,692	370.0	3	
43	日影	K03-203-045	4	4,861	145.0	0	4,385	145.0	3	
44	下室賀	K03-203-046	12	26,613	640.0	0	29,344	640.0	3	下室賀 1 号
		K03-203-047	1	1,702	70.0	0	643	70.0	3	下室賀 2 号
45	白砂	K03-203-048	11	21,461	550.0	12	17,042	550.0	4	
46	岳ノ組 2 号	K03-203-049	11	10,135	260.0	5	6,962	260.0	4	
47	岳ノ組 3 号	K03-203-050	0	1,386	50.0	1	1,526	50.0	4	
48	岳ノ組 4 号	K03-203-051	1	1,133	50.0	0	579	50.0	4	
49	岳ノ組 1 号	K03-203-052	6	6,253	130.0	0	3,997	130.0	4	
50	岳ノ組 5 号	K03-203-053	4	3,088	55.0	0	1,926	55.0	4	
51	小泉	K03-203-054	3	5,197	185.0	3	1,810	150.0	4	
52	日向 2 号	K03-203-055	1	6,610	250.0	0	2,501	230.0	5	
53	日向 3 号	K03-203-056	0	1,627	65.0	0	1,759	65.0	5	
54	日向 1 号	K03-203-057	0	4,598	105.0	0	8,556	105.0	5	
55	中村	K03-203-058	7	23,381	530.0	5	32,998	530.0	5	
56	日向 4 号	K03-203-059	1	11,767	225.0	2	13,944	225.0	5	
57	日向 5 号	K03-203-060	1	526	30.0	0	195	30.0	5	
58	築地 1 号	K03-203-061	3	8,594	220.0	0	6,386	220.0	5	
59	築地 2 号	K03-203-062	1	8,581	200.0	0	7,649	200.0	5	
60	山口	K03-203-063	9	32,834	710.0	2	64,425	710.0	6	
61	上半過下 1 号	K03-203-064	0	38,008	790.0	0	62,294	790.0	6	
62	半過下	K03-203-065	1	4,738	80.0	1	2,291	80.0	6	
63	上半過上	K03-203-066	2	11,289	265.0	1	12,002	265.0	6	
64	上半過 3 号	K03-203-067	3	5,777	115.0	2	5,103	115.0	6	
65	上半過 1 号 他 2	K03-203-068	4	18,334	370.0	0	47,324	370.0	7	上半過 1 号
		K03-203-069	2	8,090	185.0	0	14,955	185.0	7	上半過 2 号
		K03-203-070	0	3,910	160.0	0	1,495	160.0	7	上半過 4 号
66	下半過 2 号	K03-203-071	1	7,449	165.0	0	6,022	165.0	7	
67	下半過 1 号	K03-203-072	5	9,743	185.0	0	21,995	185.0	7	
68	天狗神社前	K03-203-073	5	42,304	820.0	1	120,921	820.0	7	
69	下塩尻 1 号	K03-203-101	2	29,033	605.0	2	103,069	605.0	8	
70	下塩尻 2 号	K03-203-102	55	63,964	1220.0	22	163,050	1220.0	8	
71	上塩尻	K03-203-103	18	19,621	410.0	2	29,473	410.0	9	上塩尻 1 号
		K03-203-104	2	1,748	65.0	3	610	65.0	8,9	上塩尻 2 号
72	秋和 1 号	K03-203-105	2	29,273	635.0	0	76,669	635.0	9	

	区域の名称	危険箇所番号	警戒区域			特別警戒区域			図面 番号	備考
			人家 戸数	面積 (㎡)	延長 (m)	人家 戸数	面積 (㎡)	延長 (m)		
73	秋和 2号	K03-203-106	4	23,794	520.0	1	47,757	520.0	9	
74	緑が丘西 1号	K03-203-107	0	18,311	370.0	0	22,498	370.0	10	
75	緑が丘西 2号	K03-203-108	0	22,027	450.0	0	89,490	450.0	10	
76	緑が丘西 3号	K03-203-109	0	11,413	420.0	0	16,417	420.0	10	
77	緑が丘西 4号	K03-203-110	0	10,567	230.0	0	0	0.0	10	
78	緑が丘西 5号 他 2	K03-203-111	1	5,900	145.0	0	3990	145.0	10	緑が丘西 5号
		K03-203-112	0	364	20.0	0	96	20.0	10	緑が丘西 6号
		K03-203-113	0	858	30.0	0	357	30.0	10	緑が丘西 7号
79	新田 1号	K03-203-114	2	10,325	240.0	0	0	0.0	10	
80	新田 2号	K03-203-115	16	29,910	520.0	5	71,560	520.0	10	
81	新田 3号	K03-203-116	0	4,509	85.0	0	2,888	85.0	11	
82	山口 1号	K03-203-117	4	15,242	365.0	0	0	0.0	11	
83	山口 2号	K03-203-118	1	4,302	130.0	0	1,156	110.0	11	
84	山口 3号他 1	K03-203-119	2	6,001	130.0	0	3,206	130.0	11	山口 3号
		K03-203-120	0	1,678	100.0	0	437	100.0	11	山口 4号
85	大久保	K03-203-121	12	18,359	290.0	1	1,917	90.0	11	
86	大久保 2号	K03-203-122	0	3,088	95.0	0	1,639	95.0	12	
87	金剛寺 1号	K03-203-123	0	2,983	110.0	1	1,530	110.0	12	
88	金剛寺 2号	K03-203-124	1	9,200	215.0	0	5,688	215.0	12	
89	大久保 3号	K03-203-125	1	10,015	190.0	2	13,460	190.0	12	
90	金剛寺 3号 他 1	K03-203-126	20	44,602	900.0	5	51,872	900.0	12	金剛寺 3号
		K03-203-127	2	2,117	125.0	0	0	0.0	12	金剛寺 4号
91	金剛寺 5号	K03-203-128	0	36,646	790.0	0	29,121	790.0	12	
92	金剛寺 6号	K03-203-129	0	1,174	50.0	0	237	50.0	12	
93	金剛寺 7号	K03-203-130	3	6,760	175.0	0	0	0.0	12	
94	金剛寺 8号	K03-203-131	0	1,702	65.0	0	694	65.0	12	
95	伊勢山 1号	K03-203-132	2	1,443	50.0	0	0	0.0	12, 13	
96	伊勢山 2号	K03-203-133	0	6,901	200.0	0	614	62.0	12, 13	
97	伊勢山 3号	K03-203-134	1	7,808	220.0	0	5,823	220.0	13	
98	伊勢山 4号	K03-203-135	5	18,120	410.0	0	33,034	410.0	13	
99	伊勢山 5号	K03-203-136	2	10,186	220.0	0	4,994	220.0	13	
100	伊勢山 6号	K03-203-137	2	8,460	280.0	0	6,994	280.0	13	
101	伊勢山 7号	K03-203-138	2	4,197	180.0	3	2,059	180.0	13	
102	伊勢山 8号	K03-203-139	7	9,302	240.0	4	5,293	240.0	13	
103	伊勢山 9号	K03-203-140	3	4,264	235.0	1	1,821	235.0	13	
104	伊勢山 10号 他 1	K03-203-141	6	8,969	270.0	0	3,629	195.0	13, 14	伊勢山 10号
		K03-203-144	1	36,539	710.0	0	26,944	710.0	14	神科新屋 2号
105	富士見台	K03-203-142	2	3,461	35.0	0	0	0.0	13	
106	神科新屋 1号	K03-203-143	5	17,593	415.0	0	31,198	415.0	14	
107	矢沢 1号	K03-203-145	4	2,563	75.0	0	1,351	75.0	13	
108	赤坂	K03-203-146	10	18,233	410.0	0	12,249	410.0	13	

	区域の名称	危険箇所番号	警戒区域			特別警戒区域			図面 番号	備考
			人家 戸数	面積 (㎡)	延長 (m)	人家 戸数	面積 (㎡)	延長 (m)		
109	矢沢 2号	K03-203-147	3	6,857	150.0	2	3,340	150.0	13, 14	
110	矢沢 3号	K03-203-148	2	3,920	100.0	0	1,938	100.0	14	
111	矢沢 4号	K03-203-149	4	9,256	315.0	0	4,601	315.0	14	
112	下郷 1号	K03-203-150	2	5,462	205.0	1	2,441	205.0	14	
113	下郷 2号	K03-203-151	5	6,679	250.0	0	4,285	250.0	14	
114	氷沢	K03-203-152	1	1,921	80.0	0	748	55.0	15	
115	氷沢 2号	K03-203-153	3	2,183	75.0	0	171	20.0	15	
116	氷沢 3号	K03-203-154	1	7,585	260.0	0	2,080	190.0	15	
117	長入 1号	K03-203-155	0	7,097	140.0	0	6,382	140.0	15	
118	長入 2号	K03-203-156	0	2,244	40.0	0	1,230	40.0	15	
119	長入 3号	K03-203-157	0	1,248	85.0	0	593	85.0	15	
120	天神西	K03-203-158	5	8,387	265.0	0	311	20.0	16	
121	鷹匠町	K03-203-159	12	13,957	385.0	0	0	0.0	16	
122	下常田	K03-203-160	12	9,786	295.0	1	1,608	130.0	16	
123	中常田	K03-203-161	0	5,165	415.0	0	2,389	415.0	16	
124	上常田	K03-203-162	1	5,021	195.0	0	2,133	170.0	16	
125	踏入	K03-203-163	4	6,593	225.0	6	2,640	225.0	16	
126	上堀	K03-203-164	16	32,091	690.0	0	0	0.0	22	
127	中央東	K03-203-165	11	3,492	125.0	0	0	0.0	11, 17	
128	蛇沢	K03-203-166	11	5,815	180.0	0	0	0.0	11, 17	
129	蛇沢 2号	K03-203-167	14	8,151	255.0	0	0	0.0	11	
130	蛇沢 3号	K03-203-168	10	8,214	290.0	0	0	0.0	11	
131	金井	K03-203-169	9	13,735	345.0	0	0	0.0	11	
132	上川原柳町 1号	K03-203-170	0	2,703	100.0	0	1,259	100.0	17	
133	上川原柳町 2号	K03-203-171	0	1,777	65.0	0	632	65.0	17	
134	上川原柳町 3号	K03-203-172	1	786	45.0	0	876	45.0	17	
135	上川原柳町 4号	K03-203-173	3	2,800	110.0	0	201	35.0	17	
136	上川原柳町 5号	K03-203-174	1	1,427	60.0	1	521	60.0	17	
137	上川原柳町 6号	K03-203-175	1	2,199	90.0	2	637	75.0	17	
138	上川原柳町 7号	K03-203-176	2	2,350	135.0	0	1,017	95.0	17	
139	染屋 1号	K03-203-177	14	27,579	720.0	12	17,481	720.0	17	
140	染屋 2号他 1	K03-203-178	6	8,232	235.0	4	3,096	170.0	17	染屋 2号
		K03-203-179	3	6,256	215.0	4	2,789	215.0	17	染屋 3号
141	染屋 4号	K03-203-180	9	6,077	190.0	1	1,312	140.0	17	
142	染屋 5号	K03-203-181	20	13,611	365.0	5	6,757	365.0	17	
143	染屋 6号	K03-203-182	8	9,869	330.0	9	5,210	330.0	17	
144	染屋 7号	K03-203-183	2	4,467	180.0	1	1,585	155.0	17	
145	染屋 8号	K03-203-184	1	2,203	95.0	0	584	95.0	17	
146	染屋 9号	K03-203-185	7	12,985	360.0	1	7,461	360.0	17	
147	踏入 2号	K03-203-186	18	17,124	605.0	8	11,303	605.0	18	
148	踏入 3号	K03-203-187	3	4,346	150.0	1	2,139	150.0	18	

	区域の名称	危険箇所番号	警戒区域			特別警戒区域			図面 番号	備考
			人家 戸数	面積 (㎡)	延長 (m)	人家 戸数	面積 (㎡)	延長 (m)		
149	国分1号	K03-203-188	17	14,209	330.0	0	1,675	203.0	18	
150	国分2号	K03-203-189	3	1,742	70.0	0	707	70.0	18	
151	黒坪1号	K03-203-190	1	1,439	55.0	0	0	0.0	18	
152	黒坪2号	K03-203-191	0	2,015	85.0	0	406	60.0	18	
153	黒坪3号	K03-203-192	3	1,712	85.0	0	99	15.0	18	
154	岩門	K03-203-193	19	67,124	970.0	0	20,024	970.0	19	
155	笹井1号他1	K03-203-194	1	3,748	110.0	0	1,104	110.0	19	笹井1号
		K03-203-195	4	6,217	160.0	0	163	160.0	19	笹井2号
156	笹井3号	K03-203-196	5	11,447	400.0	0	2,732	295.0	19	
157	野竹	K03-203-197	2	5,992	335.0	0	2,369	335.0	14	
158	久保林	K03-203-198	2	2,738	110.0	2	725	75.0	18	
159	下青木2号	K03-203-200	4	5,845	245.0	0	719	80.0	18	
160	岩下1号	K03-203-201	3	3,546	155.0	0	0	0.0	18	
161	岩下2号	K03-203-202	4	8,662	325.0	0	4,796	245.0	20	
162	大屋1号	K03-203-203	10	5,990	230.0	0	1,275	140.0	20	
163	大屋2号	K03-203-204	1	969	40.0	0	0	0.0	20	
164	大屋3号	K03-203-205	7	3,937	95.0	4	2,465	95.0	20	
165	大屋4号他1	K03-203-206	0	1,282	50.0	2	438	50.0	20	大屋4号
166		K03-203-207	1	3,336	140.0	1	1,376	140.0	20	大屋5号
167	大屋6号他1	K03-203-208	7	9,332	245.0	4	4,376	145.0	20	大屋6号
		K03-203-209	4	1,554	60.0	0	0	0.0	20	大屋7号
168	大屋8号他1	K03-203-210	1	1,942	80.0	2	689	80.0	20	大屋8号
		K03-203-211	2	2,452	75.0	3	856	70.0	20	大屋9号
	須川1号	K03-203-212	2	2,232	40.0	1	884	40.0	21	
169	須川2号	K03-203-213	0	3,192	100.0	2	919	65.0	21	
170	須川3号	K03-203-214	0	2,649	85.0	0	1,245	85.0	21	
171	小牧1号	K03-203-215	3	8,433	165.0	0	10,247	165.0	22	
172	小牧2号	K03-203-216	2	3,863	85.0	0	2,944	85.0	22	
173	諏訪形1号	K03-203-217	0	5,147	140.0	2	3,460	140.0	22	
174	諏訪形2号	K03-203-218	0	1,575	60.0	0	791	60.0	22	
175	諏訪形3号	K03-203-219	1	8,352	250.0	0	4,429	250.0	23	
176	諏訪形4号	K03-203-220	0	4,042	160.0	1	1,777	160.0	23	
177	諏訪形5号	K03-203-221	1	7,247	215.0	0	0	0.0	23	
178	朝日ヶ丘1号 他1	K03-203-222	5	4,579	170.0	0	1,979	130.0	23	朝日ヶ丘1号
		K03-203-223	7	9,083	305.0	2	4,337	260.0	23	朝日ヶ丘2号
179	朝日ヶ丘3号 他1	K03-203-224	18	10,378	290.0	2	3,856	205.0	23	朝日ヶ丘3号
		K03-203-225	1	974	40.0	0	0	0.0	23	朝日ヶ丘4号
180	朝日ヶ丘5号	K03-203-226	2	2,490	115.0	0	781	75.0	23	
181	御所1号	K03-203-227	5	6,605	265.0	2	3,212	265.0	23	
182	御所2号	K03-203-228	1	3,549	145.0	0	1,765	100.0	23	
183	御所3号	K03-203-229	2	4,658	215.0	0	2,893	215.0	23	

	区域の名称	危険箇所番号	警戒区域			特別警戒区域			図面 番号	備考
			人家 戸数	面積 (㎡)	延長 (m)	人家 戸数	面積 (㎡)	延長 (m)		
184	上田原 2 号	K03-203-230	1	1,836	85.0	0	694	85.0	23, 24	
185	倉 升	K03-203-231	1	4,514	115.0	0	2,895	115.0	23	
186	川 辺 町	K03-203-232	16	6,580	300.0	0	2,504	230.0	24	
187	上 田 原	K03-203-233	20	7,314	300.0	0	3,318	300.0	24	
188	下之郷 1 号	K03-203-234	0	1,760	65.0	0	0	0.0	25	
189	下之郷 2 号	K03-203-235	3	1,808	65.0	0	488	65.0	25	
190	下之郷 3 号	K03-203-236	0	3,836	50.0	0	2,067	50.0	25	
191	中 組 21 号	K03-203-237	0	1,337	60.0	0	390	60.0	26	
192	中 組 22 号	K03-203-238	0	801	25.0	0	345	25.0	26	
193	中 組 23 号	K03-203-239	0	5,229	120.0	0	0	0.0	26	
194	奈良尾 1 号	K03-203-240	3	16,874	385.0	0	10,331	385.0	26	
195	奈良尾 2 号	K03-203-241	0	8,110	210.0	0	6,346	210.0	27	
196	平井寺 1 号	K03-203-242	0	8,810	210.0	0	11,406	210.0	27	
197	平井寺 4 号	K03-203-245	0	5,766	120.0	0	5,490	120.0	27	
198	平井寺 5 号	K03-203-246	1	4,014	75.0	0	4,146	75.0	27	
199	鈴 子	K03-203-247	8	5,595	190.0	0	0	0.0	27	
200	東前山 1 号	K03-203-248	0	11,687	275.0	0	23,107	275.0	28	
201	東前山 2 号	K03-203-249	0	7,534	170.0	0	10,336	170.0	28	
202	西前山 1 号	K03-203-250	0	9,293	210.0	0	11,253	210.0	28	
203	西前山 2 号	K03-203-251	0	7,856	160.0	0	6,718	160.0	28	
204	西前山 3 号	K03-203-252	0	15,006	325.0	0	11,906	325.0	28	
205	西前山 4 号	K03-203-253	1	4,563	130.0	0	0	0.0	28	
206	西前山 5 号	K03-203-254	2	3,230	80.0	0	0	0.0	28	
207	西前山 6 号	K03-203-255	0	2,292	55.0	0	0	0.0	28	
208	西前山 7 号	K03-203-256	6	8,527	275.0	0	0	0.0	28	
209	西前山 8 号	K03-203-257	0	6,588	190.0	0	0	0.0	28	
210	西前山 9 号 他 2	K03-203-258	0	3,673	125.0	0	1,449	105.0	28	西前山 9 号
		K03-203-259	1	5,609	190.0	0	2,253	165.0	28	西前山 10 号
		K03-203-260	0	7,013	150.0	0	0	0.0	28	西前山 11 号
211	西前山 12 号	K03-203-261	0	6,721	210.0	0	2,908	145.0	28	
212	西前山 13 号	K03-203-262	1	7,485	220.0	0	0	0.0	28	
213	西前山 14 号	K03-203-263	0	5,291	130.0	0	0	0.0	28	
214	西前山 15 号	K03-203-264	0	32,390	380.0	0	0	0.0	29	
215	手塚 1 号	K03-203-266	0	921	40.0	1	284	40.0	29	
216	手塚 2 号	K03-203-267	1	1,513	45.0	0	0	0.0	29	
217	手塚 3 号	K03-203-268	0	10,176	345.0	0	5,055	345.0	29	
218	手塚 4 号	K03-203-269	0	7,237	310.0	0	4,019	310.0	29	
219	手塚 5 号	K03-203-270	0	3,231	80.0	0	1,966	80.0	29	
220	手塚 6 号	K03-203-271	0	6,915	125.0	0	3,929	125.0	29	
221	手塚 7 号	K03-203-272	0	3,149	125.0	0	2,208	125.0	29	
222	山 田 1 号	K03-203-273	0	12,013	210.0	0	6,868	210.0	29	

	区域の名称	危険箇所番号	警戒区域			特別警戒区域			図面 番号	備考
			人家 戸数	面積 (㎡)	延長 (m)	人家 戸数	面積 (㎡)	延長 (m)		
223	山田 3 号	K03-203-275	1	1,807	80.0	0	701	80.0	29	
224	山田 4 号	K03-203-276	0	5,088	220.0	1	1,492	220.0	29	
225	山田 5 号	K03-203-277	0	2,408	105.0	0	1,798	105.0	29	
226	山田 6 号	K03-203-278	2	4,557	120.0	0	2,465	120.0	29, 30	
227	山田 7 号	K03-203-279	0	3,175	130.0	0	1,567	130.0	30	
228	八木沢 1 号	K03-203-280	0	7,459	190.0	0	4,226	190.0	30	
229	大湯 1 号	K03-203-281	4	6,943	135.0	1	6,653	135.0	30	
230	大湯 2 号	K03-203-282	0	2,606	60.0	1	1,453	60.0	30	
231	大湯 3 号	K03-203-283	5	11,783	155.0	2	7,841	155.0	30	
232	大湯 4 号	K03-203-284	6	10,118	230.0	2	4,187	210.0	30	
233	大湯 5 号	K03-203-285	1	2,320	75.0	0	1,275	75.0	30	
234	大湯 8 号	K03-203-288	9	3,902	155.0	2	961	95.0	30	
235	大湯 9 号	K03-203-289	12	28,094	615.0	1	25,418	615.0	30	
236	上手 1 号	K03-203-290	1	5,273	215.0	0	3,045	215.0	30	
237	上手 2 号	K03-203-291	0	3,253	125.0	0	935	95.0	30	
238	上手 3 号	K03-203-292	3	6,466	240.0	4	2,591	240.0	30	
239	院内 1 号	K03-203-293	2	11,951	345.0	0	5,972	225.0	30	
240	院内 2 号	K03-203-294	1	6,170	110.0	0	4,357	110.0	30	
241	院内 3 号	K03-203-295	1	6,974	195.0	0	6,658	195.0	30	
242	院内 4 号	K03-203-296	1	1,958	75.0	0	757	75.0	30	
243	院内下	K03-203-297	1	1,534	65.0	0	480	65.0	30	院内 5 号
		K03-203-298	0	1,236	45.0	0	421	45.0	30	院内 6 号
		K03-203-300	6	4,839	100.0	0	171	25.0	30	院内 8 号
		K03-203-301	6	13,443	345.0	5	7,655	345.0	30	院内 9 号
244	分去 1 号	K03-203-302	2	3,335	125.0	2	1,318	125.0	30	
245	分去 2 号	K03-203-304	3	16,712	425.0	3	9,161	400.0	30	
246	野倉 1 号	K03-203-305	1	2,472	80.0	1	1,381	80.0	31	
247	野倉 2 号	K03-203-306	0	1,670	65.0	1	600	65.0	31	
248	野倉 3 号	K03-203-307	2	2,436	90.0	0	1,156	90.0	31	
249	野倉 4 号	K03-203-308	0	801	25.0	0	391	25.0	31	
250	上手 4 号	K03-203-309	0	3,810	95.0	0	2,238	95.0	31	
251	上手 7 号	K03-203-312	0	6,009	125.0	0	5,314	125.0	31	
252	上手 8 号	K03-203-313	0	9,220	170.0	0	7,393	170.0	31	
253	上手 9 号	K03-203-314	0	3,827	170.0	0	2,120	170.0	31	
254	上手 10 号	K03-203-315	0	12,748	365.0	0	7,098	365.0	31	
255	八木沢 2 号	K03-203-316	1	9,025	250.0	2	4,865	235.0	32	
256	舞田 1 号	K03-203-317	1	7,344	140.0	0	6,789	140.0	32	
257	舞田 2 号	K03-203-318	1	1,934	75.0	0	808	75.0	32	
258	越戸 1 号	K03-203-319	1	8,690	185.0	1	5,809	185.0	33	
259	八木沢 3 号	K03-203-320	3	10,835	370.0	6	6,461	370.0	32	
260	越戸 3 号	K03-203-321	0	11,164	220.0	0	7,161	220.0	33	

	区域の名称	危険箇所番号	警戒区域			特別警戒区域			図面番号	備考
			人家戸数	面積(m ²)	延長(m)	人家戸数	面積(m ²)	延長(m)		
261	越戸4号	K03-203-322	0	14,011	400.0	0	14,006	400.0	33	
262	越戸5号	K03-203-323	6	17,101	305.0	1	18,094	305.0	33	
263	越戸6号	K03-203-324	3	5,696	145.0	1	3,990	145.0	33	
264	越戸7号 他1	K03-203-325	4	30,487	630.0	3	20,770	630.0	33	越戸7号
		K03-203-326	0	1,747	75.0	0	416	75.0	33	越戸8号
265	越戸9号	K03-203-327	3	4,294	245.0	3	1,611	245.0	33	
266	越戸10号	K03-203-328	2	4,268	170.0	0	1,879	170.0	33	
267	岡	K03-203-329	6	6,307	245.0	0	2,329	245.0	34	
268	浦野	K03-203-330	4	22,396	320.0	0	71,268	320.0	34	
269	中組17号	K03-203-331	0	975	50.0	0	0	0.0	2	

※人家戸数は居室を有する建物の数

※延長は自然現象の種類が急傾斜地の崩壊の場合に記入

【丸子地域】

(H18.6.12 長野県指定)

	区域の名称	危険箇所番号	警戒区域			特別警戒区域			図面番号	備考
			人家戸数	面積(m ²)	延長(m)	人家戸数	面積(m ²)	延長(m)		
1	丸子001	K-03-341-001	1	3,960	130.0	0	265	33.0	1	
2	丸子002	K-03-341-002	1	1,790	75.0	0	0	0	1	
3	丸子003	K-03-341-003	0	9,180	100.0	0	5,970	100.0	1	
4	丸子004	K-03-341-004	1	27,420	185.0	0	18,420	185.0	1	
5	丸子005	K-03-341-005	1	3,790	125.0	0	480	13.0	2	
6	丸子006	K-03-341-006	2	30,750	150.0	1	24,780	150.0	2	
7	丸子007	K-03-341-007	1	84,120	483.0	2	66,230	483.0	2	
8	丸子008	K-03-341-008	68	99,200	765.0	0	69,030	765.0	2	注1
9	丸子009	K-03-341-009	1	6,440	112.0	2	3,320	112.0	2	
10	丸子010	K-03-341-010	9	42,730	362.0	3	26,140	362.0	2	
11	丸子010-2	K-03-341-010-2	7	15,270	353.0	5	4,740	353.0	2	
12	丸子011	K-03-341-011	12	41,000	340.0	1	25,590	340.0	2	
13	丸子012	K-03-341-012	7	32,580	295.0	0	19,930	295.0	2	
14	丸子013	K-03-341-013	2	3,550	85.0	0	1,060	75.0	2	
15	丸子014	K-03-341-014	13	16,190	342.0	0	0	0	2	
16	丸子015	K-03-341-015	3	17,670	208.0	1	7,900	208.0	2	
17	丸子016	K-03-341-016	1	7,670	76.0	2	4,240	76.0	2	
18	丸子016-2	K-03-341-016-2	2	4,030	101.0	1	1,220	101.0	2	
19	丸子017	K-03-341-017	3	16,920	405.0	1	6,910	405.0	2	
20	丸子018	K-03-341-018	0	2,400	48.0	1	790	48.0	2	
21	丸子019	K-03-341-019	3	8,300	181.0	2	2,800	181.0	2	
22	丸子020	K-03-341-020	0	4,040	38.0	1	1,730	38.0	2	
23	丸子021	K-03-341-021	3	21,960	246.0	2	13,100	246.0	2	
24	丸子022	K-03-341-022	5	59,170	399.0	3	45,700	399.0	3	
25	丸子023	K-03-341-023	2	68,380	475.0	0	50,110	475.0	3	
26	丸子024	K-03-341-024	7	47,490	410.0	2	33,260	410.0	3	

	区域の名称	危険箇所番号	警戒区域			特別警戒区域			図面 番号	備考
			人家 戸数	面積 (㎡)	延長 (m)	人家 戸数	面積 (㎡)	延長 (m)		
27	丸子 025	K-03-341-025	10	112,780	675.0	8	76,970	675.0	3	
28	丸子 026	K-03-341-026	10	70,900	405.0	2	52,640	405.0	4	
29	丸子 027	K-03-341-027	30	206,860	900.0	5	164,630	900.0	5	
30	丸子 028	K-03-341-028	1	5,990	75.0	1	2,980	75.0	5	
31	丸子 029	K-03-341-029	5	5,930	67.0	3	2,340	50.0	5, 6, 7	
32	丸子 030	K-03-341-030	4	39,620	225.0	0	29,700	225.0	6, 7	
33	丸子 031	K-03-341-031	2	78,170	506.0	2	56,100	506.0	6, 7	
34	丸子 032	K-03-341-032	8	96,980	670.0	7	71,930	670.0	7	
35	丸子 033	K-03-341-033	3	2,540	32.0	0	1,120	32.0	7	
36	丸子 034	K-03-341-034	8	28,850	140.0	1	20,880	140.0	7	
37	丸子 035	K-03-341-035	14	81,520	775.0	11	50,530	775.0	7	
38	丸子 036	K-03-341-036	4	4,100	122.0	6	1,180	122.0	8	
39	丸子 037	K-03-341-037	5	3,060	90.0	0	260	20.0	8	
40	丸子 038	K-03-341-038	2	5,100	95.0	4	1,780	95.0	9	
41	丸子 039	K-03-341-039	0	2,020	48.0	2	590	48.0	9	
42	丸子 040	K-03-341-040	6	49,210	542.0	3	23,160	542.0	9	
43	丸子 041	K-03-341-041	1	3,330	77.0	0	960	62.0	9, 10	
44	丸子 041-2	K-03-341-041-2	2	13,520	197.0	1	4,680	197.0	9, 10	
45	丸子 042	K-03-341-042	7	17,560	240.0	2	6,400	240.0	9, 10	
46	丸子 043	K-03-341-043	6	9,170	160.0	1	3,210	160.0	9, 10	
47	丸子 044	K-03-341-044	22	17,890	340.0	0	0	0	9, 10	
48	丸子 045	K-03-341-045	3	20,590	312.0	1	8,220	312.0	8, 9, 10	
49	丸子 046	K-03-341-046	24	19,770	406.0	0	7,080	355.0	10	
50	丸子 047	K-03-341-047	9	21,380	435.0	0	8,890	375.0	10	
51	丸子 048	K-03-341-048	0	7,580	140.0	2	3,210	140.0	10	
52	丸子 049	K-03-341-049	6	6,230	210.0	1	1,780	210.0	8	
53	丸子 050	K-03-341-050	0	3,330	105.0	0	1,360	105.0	8	
54	丸子 051	K-03-341-051	4	20,390	300.0	3	8,140	300.0	8	
55	丸子 052	K-03-341-052	1	1,270	45.0	0	350	45.0	8	
56	丸子 053	K-03-341-053	14	124,370	1017.0	3	80,060	1017.0	7	
57	丸子 054	K-03-341-054	2	2,650	75.0	0	970	55.0	6, 7	
58	丸子 055	K-03-341-055	44	299,500	2000.0	15	210,790	2000.0	6	
59	丸子 056	K-03-341-056	0	1,520	26.0	1	930	26.0	6	
60	丸子 057	K-03-341-057	0	45,380	438.0	2	24,120	435.0	6	
61	丸子 058	K-03-341-058	5	5,320	175.0	1	2,160	175.0	6	
62	丸子 059	K-03-341-059	1	3,080	75.0	3	1,000	75.0	6	
63	丸子 060	K-03-341-060	1	1,990	38.0	1	790	38.0	6, 7	
64	丸子 061	K-03-341-061	1	28,060	242.0	1	20,330	242.0	6, 7	
65	丸子 062	K-03-341-062	3	31,330	189.0	6	24,350	189.0	6	
66	丸子 063	K-03-341-063	19	36,450	210.0	2	24,870	210.0	6	
67	丸子 064	K-03-341-064	2	1,270	52.0	0	170	28.0	6	

	区域の名称	危険箇所番号	警戒区域			特別警戒区域			図面 番号	備考
			人家 戸数	面積 (㎡)	延長 (m)	人家 戸数	面積 (㎡)	延長 (m)		
68	丸子 065	K-03-341-065	1	7,220	98.0	0	3,650	98.0	6	

※ 人家戸数は居室を有する建築物の数

※ 延長は自然現象の種類が急傾斜地の崩壊の場合に記入

注 1: 急傾斜地の崩壊 K-03-341-008 の土砂災害特別警戒区域は、今回の指定には含まれない。

【真田地域】

(H22.3.29 長野県指定)

	区域の名称	危険箇所番号	警戒区域			特別警戒区域			図面 番号	備考
			人家 戸数	面積 (㎡)	延長 (m)	人家 戸数	面積 (㎡)	延長 (m)		
1	沼入(1)	K03-345-001	2	8,775	161	0	7,063	161	1	
2	沼入(2)	K03-345-002	2	7,400	143	0	6,511	143	1	
3	沼入(3)	K03-345-003	1	31,250	606	9	57,524	606	1	
4	沼入(4)	K03-345-004	0	5,496	103	1	4,724	103	1	
5	沼入(5)	K03-345-005	1	15,540	360	1	12,696	360	1	
6	沼入(6)	K03-345-006	6	11,095	288	2	8,688	288	1	
7	沼入(7)	K03-345-007	0	3,125	80	2	3,193	80	1	
8	沼入(8)	K03-345-008	0	3,967	146	5	2,359	146	1	
9	沼入(9)	K03-345-009	7	17,262	367	0	16,364	367	1	
10	沼入(10)	K03-345-010	13	22,895	481	0	19,485	481	1	
11	沼入(11)	K03-345-011	1	13,173	290	11	9,524	290	1	
12	中組	K03-345-012	0	1,393	45	0	566	45	2	
13	向組(1)	K03-345-013	0	869	18	0	503	18	3	
14	向組(2)	K03-345-014	0	1,185	31	0	668	31	3	
15	向組(3)	K03-345-015	0	2,813	92	0	1,319	92	3	
16	東組	K03-345-016	0	8,442	201	1	5,320	134	4	
17	上渋沢(1)	K03-345-017	0	1,275	29	0	1,385	29	5	
18	上渋沢(2)	K03-345-018	0	1,900	77	1	737	77	5	
19	上渋沢(3)	K03-345-019	4	6,907	204	2	4,271	154	5	
20	下渋沢(1)	K03-345-020	1	1,430	58	1	470	58	5	
21	下渋沢(2)	K03-345-021	0	339	16	1	230	16	5	
22	菅平口	K03-345-022	0	19,553	427	0	57,059	427	6	
23	大日向(1)	K03-345-023	1	4,827	158	0	7,733	158	6	
24	大日向(2)	K03-345-024	2	9,378	191	1	7,288	191	6	
25	大日向(3)	K03-345-025	11	21,829	430	0	59,765	430	6	
26	大日向(4)	K03-345-026	9	43,010	813	0	105,658	813	7	
27	大日向(5)	K03-345-027	1	2,534	98	5	1,131	98	7	
28	大日向(6)	K03-345-028	0	45,641	1,050	0	231,813	1,050	7	
29	角間(1)	K03-345-029	0	6,496	164	0	25,148	164	8	
30	角間(2)	K03-345-030	0	6,178	161	0	3,581	161	8	
31	角間(3)	K03-345-031	0	8,161	196	0	9,589	196	8	
32	角間(4)	K03-345-032	0	3,853	123	1	2,679	123	8	
33	横沢(1)	K03-345-033	0	6,609	176	0	42,273	176	9	

	区域の名称	危険箇所番号	警戒区域			特別警戒区域			図面 番号	備考
			人家 戸数	面積 (㎡)	延長 (m)	人家 戸数	面積 (㎡)	延長 (m)		
34	横沢(2)	K03-345-034	0	3,789	83	0	3,286	83	9	
35	真田(1)	K03-345-035	2	27,381	589	2	28,068	589	9	
36	真田(2)	K03-345-036	1	2,974	79	0	5,626	79	9	
37	真田(3)	K03-345-037	0	7,958	142	0	5,675	142	10	
38	十林寺(1)	K03-345-038	0	10,513	201	1	12,855	201	10	
39	十林寺(2)	K03-345-039	0	851	32	1	538	32	10	
40	十林寺(3)	K03-345-040	1	472	21	0	0	0	10	
41	十林寺(4)	K03-345-041	1	1,482	61	0	37	8	10	
42	十林寺(5)	K03-345-042	1	8,336	188	5	7,216	168	10	
43	赤井(1)	K03-345-043	0	10,204	285	1	49,966	285	10	
44	赤井(2)	K03-345-044	0	2,649	84	0	11,293	84	10	
45	十林寺(6)	K03-345-045	0	1,143	39	0	519	39	10	
46	石舟(1)	K03-345-046	4	11,214	261	0	18,445	261	11	
47	石舟(2)	K03-345-047	2	23,416	469	0	20,694	469	11	
48	石舟(3)	K03-345-048	1	22,877	751	0	10,224	249	11	
49	大畑	K03-345-049	7	7,540	145	0	0	0	12	
50	下原	K03-345-050	3	15,818	302	0	578	37	12	
51	四日市	K03-345-051	10	14,299	484	10	3,508	306	11	
52	つくし	K03-345-052	13	13,706	415	0	0	0	13	
53	戸沢(1)	K03-345-053	6	13,609	296	2	18,633	296	13	
54	戸沢(2)	K03-345-054	0	6,912	175	0	13,072	175	13	
55	戸沢(3)	K03-345-055	2	2,441	63	0	2,220	63	13	
56	信綱寺(1)	K03-345-056	0	1,310	61	1	306	33	13	
57	信綱寺(2)	K03-345-057	0	2,420	69	1	1,459	69	13	
58	横尾	K03-345-058	0	39,633	872	1	62,698	872	13	
59	大庭(1)	K03-345-059	2	12,313	268	0	15,338	268	14, 18	
60	大庭(2)	K03-345-060	4	7,052	193	1	4,322	193	14, 18	
61	大庭(3)	K03-345-061	7	16,649	391	6	11,919	391	14, 18	
62	萩(1)	K03-345-062	0	9,548	272	0	244	36	14, 18	
63	萩(2)	K03-345-063	1	11,840	277	0	11,147	277	14	
64	萩(3)	K03-345-064	3	28,786	610	3	31,997	610	14, 18	
65	田中(1)	K03-345-065	1	3,986	150	0	2,480	150	14, 18	
66	田中(2)	K03-345-066	0	5,909	166	2	6,794	166	14, 18	
67	田中(3)	K03-345-067	0	1,867	78	1	1,760	78	15	
68	田中(4)	K03-345-068	4	6,459	188	3	4,555	188	15	
69	三島(1)	K03-345-069	1	28,880	749	4	44,803	719	16	
70	三島(2)	K03-345-070	1	6,205	175	1	4,518	175	16	
71	大倉(1)	K03-345-073	3	7,849	280	2	21,973	280	16	
72	大倉(2)	K03-345-074	5	14,312	316	2	21,487	316	16	
73	中横道(1)	K03-345-075	2	6,961	243	6	3,014	232	15, 16	
74	中横道(2)	K03-345-076	0	2,011	75	1	750	75	15, 16	

	区域の名称	危険箇所番号	警戒区域			特別警戒区域			図面 番号	備考
			人家 戸数	面積 (㎡)	延長 (m)	人家 戸数	面積 (㎡)	延長 (m)		
75	中横道(3)	K03-345-077	0	600	28	1	139	28	15, 16	
76	中横道(4)	K03-345-078	8	20,891	502	2	57,782	502	15	
77	上横道(1)	K03-345-079	2	7,281	174	0	18,540	174	16	
78	上横道(2)	K03-345-080	1	13,698	363	0	53,201	363	16	
79	大良(1)	K03-345-081	0	12,510	282	0	35,090	282	17	
80	大良(2)	K03-345-082	1	3,085	78	0	3,193	78	17	
81	大良(3)	K03-345-083	0	6,544	152	0	5,216	152	17	
82	大良(4)	K03-345-084	1	7,472	171	0	5,197	171	17	
83	大良(5)	K03-345-085	0	27,073	580	0	67,398	580	17	
84	石堂(1)	K03-345-086	4	17,890	357	0	29,718	357	18	
85	石堂(2)	K03-345-087	0	5,209	131	0	12,268	131	18	
86	石堂(3)	K03-345-088	2	25,574	506	1	23,435	506	18, 19	
87	中組(1)	K03-345-089	3	18,860	501	1	10,944	501	18, 19	
88	中組(2)	K03-345-090	5	6,836	171	3	4,729	171	19	
89	中組(3)	K03-345-091	2	2,508	105	4	1,596	105	19	
90	岡保	K03-345-093	29	72,131	1,485	5	359,496	1,485	18, 19	岡保
91	峰山	K03-345-094	0	8,638	175	0	19,664	175	15	
92	入軽井沢(1)	K03-345-095	10	43,497	941	2	152,031	941	19, 20	
93	入軽井沢(2)	K03-345-096	1	8,208	149	2	11,235	149	20	
94	入軽井沢(3)	K03-345-097	4	15,890	418	0	16,097	418	20	
95	入軽井沢(4)	K03-345-098	6	44,698	942	1	101,583	942	20	
96	入軽井沢(5)	K03-345-099	4	46,100	919	3	137,436	919	20	
97	入軽井沢(6)	K03-345-100	0	1,896	47	0	2,590	47	20	
98	矢坪	K03-345-101	0	4,681	109	0	3,411	109	21	
99	松井新田(1)	K03-345-102	1	28,252	495	0	80,346	495	21	
100	松井新田(2)	K03-345-103	2	21,913	428	1	53,280	428	21	
101	松井新田(3)	K03-345-104	1	15,409	371	0	46,150	371	21	
102	松井新田(4)	K03-345-105	0	16,450	327	0	17,902	327	21	
103	松井新田(5)	K03-345-106	0	14,963	327	0	35,447	327	21	
104	沼入(12)	K03-345-107	0	2,221	70	1	1,128	70	1	

※人家戸数は居室を有する建物の数

※延長は自然現象の種類が急傾斜地の崩壊の場合に記入

【武石地域】

(H24.3.26 長野県指定)

	区域の名称	危険箇所番号	警戒区域			特別警戒区域			図面 番号	備考
			人家 戸数	面積 (㎡)	延長 (m)	人家 戸数	面積 (㎡)	延長 (m)		
1	西武1	K03-203-201	0	1,644	63	0	5,531	63	1	
2	西武2	K03-203-202	0	1,137	26	1	903	26	1	
3	内の山1	K03-203-203	0	1,788	38	2	1,354	38	1	内の山1-1
4		K03-203-204	2	8,809	193	3	11,494	193	1	内の山1-2

	区域の名称	危険箇所番号	警戒区域			特別警戒区域			図面 番号	備考
			人家 戸数	面積 (㎡)	延長 (m)	人家 戸数	面積 (㎡)	延長 (m)		
5	内の山 2	K03-203-205	1	3,537	71	0	4,483	71	1	
6	ベルデ武石	K03-203-206	1	5,856	185	0	3,511	170	1	
7	大布施	K03-203-207	1	3,953	130	2	20,310	130	2	大布施 1
8		K03-203-208	0	838	48	1	6,998	48	2	大布施 2
9	上小寺尾	K03-203-209	2	5,296	236	5	56,732	236	2	
10	下小寺尾	K03-203-210	5	14,846	328	2	83,540	328	3	
11	堀之内 1	K03-203-211	10	3,039	109	1	1,335	109	6	
12	堀之内 2	K03-203-212	2	8,240	243	1	39,400	243	6	
13	うつくしの湯	K03-203-213	7	5,256	135	0	6,553	127	6	
14	ともしび博物館	K03-203-214	1	2,779	90	0	1,423	90	5,6	
15	武石公園	K03-203-215	2	7,711	168	2	5,460	168	5,6	武石公園 1
16		K03-203-216	1	3,567	145	1	3,800	145	5,6	武石公園 2
17	稲荷	K03-203-217	3	2,297	65	1	957	47	5	
18	下武石	K03-203-218	1	6,009	150	3	3,364	150	5,6	
19	金ヶ崎	K03-203-219	1	2,770	85	1	3,980	85	4,5	
20	弥勒堂	K03-203-220	3	3,644	70	0	3,745	70	4	
21	田之入	K03-203-221	2	1,491	33	0	2,498	33	4	
22	小之入	K03-203-222	10	9,490	218	2	18,427	218	4	
23	沖	K03-203-223	2	2,716	72	0	4,696	72	4,5	沖 1
24		K03-203-224	1	700	20	0	666	20	4,5	沖 2
25	藪合	K03-203-225	1	6,262	169	0	13,685	169	5	
26	保代 1	K03-203-226	0	1,455	32	1	2,453	32	7,8	保代 1-1
27		K03-203-227	0	4,468	84	3	3,914	84	7,8	保代 1-2
28	保代 2	K03-203-228	0	972	42	1	2,470	42	8	
29	保代 3	K03-203-229	3	7,852	193	1	17,770	193	7,8	
30	躍開戸 1	K03-203-230	2	3,733	99	0	2,709	99	8	
31	躍開戸 2	K03-203-231	3	8,572	184	2	12,236	184	8	
32	トキノス 1	K03-203-232	1	2,028	68	1	1,251	68	8	
33	トキノス 2	K03-203-233	1	3,802	85	0	0	0	8	
34	余里ホドガイ 1	K03-203-234	3	6,485	136	0	6,034	136	9	
35	余里ホドガイ 2	K03-203-235	1	2,710	65	0	3,990	65	9	
36	余里日影 1	K03-203-236	1	3,798	116	1	3,922	78	9	
37	余里日影 2	K03-203-237	2	2,153	82	1	942	82	9	
38	余里日影 3	K03-203-238	4	5,815	162	0	13,144	162	9	
39	余里親嶽沢	K03-203-239	2	3,547	98	1	9,847	98	9	
40	余里小久保日影	K03-203-240	2	2,361	78	0	9,134	78	9	
41	余里親嶽	K03-203-241	1	1,751	38	0	5,173	38	9	
42	余里北親嶽	K03-203-242	1	1,359	48	0	0	0	9	
43	地免坊	K03-203-243	8	19,811	457	5	100,327	457	8	
44	余里余里川原 1	K03-203-244	1	1,826	71	0	703	71	8	
45	余里余里川原 2	K03-203-245	0	1,009	38	1	376	38	8	

	区域の名称	危険箇所番号	警戒区域			特別警戒区域			図面番号	備考
			人家戸数	面積(m ²)	延長(m)	人家戸数	面積(m ²)	延長(m)		
46	余里川原	K03-203-246	3	7,472	198	0	4,479	198	7,8	
47	宮ノ前	K03-203-247	0	347	45	2	5,336	45	7,8	
48	小沢根 1	K03-203-248	5	4,548	153	0	2,221	153	7	
49	小沢根 2	K03-203-249	1	2,524	58	1	1,940	58	10	
50	岳ノ湯	K03-203-250	0	8,873	214	1	12,221	214	10	
51	小沢根 3	K03-203-251	2	2,803	114	0	972	114	6,7	
52	城山	K03-203-252	8	14,602	313	1	24,941	313	6,7	
53	小沢根 4	K03-203-253	0	1,975	37	2	2,883	37	6,7	
54	下本入	K03-203-254	1	2,639	69	0	10,153	69	7	
55	長尾	K03-203-255	0	998	39	1	686	39	3	

※人家戸数は居室を有する建物の数

※延長は自然現象の種類が急傾斜地の崩壊の場合に記入

(9) 土砂災害警戒区域等(土石流)

【上田地域】

(H21.3.16 長野県指定)

	区域の名称	危険箇所番号	警戒区域		特別警戒区域		図面番号	備考
			人家戸数	面積(m ²)	人家戸数	面積(m ²)		
1	猫池沢	D03-203-001	0	89,755	0	6,351	1	004と重複
2	中組沢 2	D03-203-002	5	53,124	0	384	1,2	003,004,163と重複
3	中組沢 1	D03-203-003	8	70,874	0	731	1,2	002,004,163と重複
4	氷沢	D03-203-004	37	178,263	0	0	1,2	001,002,003,007,163と重複
5	蛇退沢 1	D03-203-005	0	33,642	0	289	1	
6	蛇退沢 2	D03-203-006	0	36,435	0	2,330	1	
7	中組沢 3	D03-203-007	30	123,644	0	1,239	1,2	004,008,009と重複
8	中畑沢	D03-203-008	35	162,117	0	7,976	2	004,007,009,163と重複
9	蛇退沢 3	D03-203-009	4	38,034	0	3,676	2	004,007,008,163と重複
10	本組沢 1	D03-203-010	9	53,749	0	664	2	011,012,153,154と重複
11	本組沢 2	D03-203-011	16	64,406	0	1,210	2,3	010,012,013,153と重複
12	本組沢 3	D03-203-012	6	31,453	0	664	2,3	010,011,013,153と重複
13	日向沢	D03-203-013	7	58,601	0	1,387	2,3	011,012と重複
14	御屋敷の沢	D03-203-014	14	45,712	0	3,093	3	151と重複
15	田中沢 1	D03-203-015	0	47,198	0	683	3	
16	神宮寺組沢	D03-203-016	16	25,442	0	188	3	017,018と重複
17	神宮寺沢 1	D03-203-017	23	94,702	0	2,031	3	016,018と重複
18	神宮寺沢 2	D03-203-018	47	161,212	0	3,571	3	016,017と重複
19	池下沢	D03-203-019	6	17,699	1	2,089	4	020と重複
20	岳の組沢 1	D03-203-020	11	25,947	0	1,173	4	019と重複
21	笹ぼら 1	D03-203-021	20	26,243	0	492	4	022,023と重複
22	笹ぼら 2	D03-203-022	17	23,271	0	234	4	021,023と重複

	区域の名称	危険箇所番号	警戒区域		特別警戒区域		図面 番号	備考
			人家 戸数	面積 (㎡)	人家 戸数	面積 (㎡)		
23	岳の組沢 2	D03-203-023	16	27,613	0	0	4	021,022 と重複
24	西の入沢	D03-203-024	2	26,858	0	363	4	
25	大日堂沢 1	D03-203-025	57	108,705	0	4,438	4	026 と重複
26	小泉沢 2	D03-203-026	1	22,254	0	159	4	025 と重複
27	小泉沢 1	D03-203-027	2	5,919	0	303	4	
28	築地沢	D03-203-029	7	30,509	1	2,143	4	
29	山口沢 1	D03-203-030	3	19,673	0	1,691	4	
30	山口沢	D03-203-031	0	14,144	0	3,798	5	
31	北沢川	D03-203-032	12	51,560	0	3,102	5	
32	北沢	D03-203-033	19	79,128	0	37	5	
33	下半過沢 1	D03-203-034	10	62,360	0	1,585	5	035 と重複
34	下半過沢 2	D03-203-035	10	75,647	0	2,626	5	034 と重複
35	飯綱沢 1	D03-203-036	12	26,938	0	2,368	6	
36	飯綱沢 2	D03-203-037	22	28,487	3	4,672	6	
37	大沢 1	D03-203-038	34	37,718	2	2,355	6	039 と重複
38	大沢 2	D03-203-039	27	57,194	0	514	6	038 と重複
39	東沢	D03-203-040	21	37,238	0	1,322	6	
40	魚の沢	D03-203-041	61	96,642	0	7,679	7	
41	こい沢	D03-203-042	17	49,938	0	6,603	7	
42	こくぞう沢	D03-203-043	178	67,576	0	6,061	7	044 と重複
43	和合沢	D03-203-044	391	250,440	0	4,549	7	043 と重複
44	黄金沢	D03-203-045	110	88,255	0	0	8	
45	沢入沢 1	D03-203-046	28	54,270	0	5,085	8,9	047,048,049,050 と重複
46	沢入沢 2	D03-203-047	34	64,599	0	1,039	8,9	046,048,049,050 と重複
47	湯の入川 1	D03-203-048	8	32,544	0	1,080	8,9	046,047,049,050 と重複
48	湯の入川 2	D03-203-049	9	20,257	0	6,744	8,9	046,047,048,050 と重複
49	湯の入川 3	D03-203-050	11	32,693	0	1,920	8,9	046,047,048,049 と重複
50	大久保沢	D03-203-051	7	50,058	0	839	8,9	
51	湯入沢	D03-203-052	73	178,423	0	1,841	9	053,054 と重複
52	荻久保川 1	D03-203-053	96	225,563	0	77	9	052,054 と重複
53	荻久保川 2	D03-203-054	96	227,231	0	226	9	052,053 と重複
54	堀越沢	D03-203-056	5	47,582	0	942	9	
55	上佐口	D03-203-057	12	70,696	0	0	10	
56	左口沢	D03-203-059	87	283,660	0	38,104	10	060 と重複
57	岩戸沢 2	D03-203-060	175	763,162	1	36,919	10	057 と重複
58	行沢川	D03-203-061	0	42,297	0	38,470	11	
59	瀬沢川	D03-203-062	0	98,401	0	17,037	11	
60	稻荷沢 1	D03-203-063	0	62,785	0	859	12	064 と重複
61	稻荷沢 2	D03-203-064	1	85,905	0	1,196	12	063,065 と重複
62	木戸沢	D03-203-065	3	32,680	0	2,414	12	063,066 と重複

	区域の名称	危険箇所番号	警戒区域		特別警戒区域		図面 番号	備考
			人家 戸数	面積 (㎡)	人家 戸数	面積 (㎡)		
63	沢入	D03-203-066	24	40,114	0	4,368	12	065と重複
64	八太郎沢	D03-203-067	21	38,236	0	1,564	12	
65	金窓寺川	D03-203-068	20	57,343	0	1,995	13	
66	御所沢	D03-203-069	71	76,107	0	1,107	13	
67	押出沢1	D03-203-070	190	144,174	0	3,544	13	
68	御陣ノ入沢	D03-203-071	80	71,619	0	20	13	
69	大洞沢	D03-203-072	25	44,355	0	18	13	
70	神畑沢	D03-203-073	3	44,923	0	805	13	
71	下之郷沢2	D03-203-074	0	29,752	0	3,203	14	075、076と重複
72	下之郷沢3	D03-203-075	0	119,025	0	252	14	074,076,077と重複
73	下之郷沢4	D03-203-076	2	259,629	0	222	14	074,075,077と重複
74	下之郷沢5	D03-203-077	0	109,136	0	35,075	14	075,076と重複
75	富士山沢1	D03-203-078	0	24,702	0	395	15	079と重複
76	富士山沢2	D03-203-079	0	44,918	0	505	15	078と重複
77	矢の口沢	D03-203-080	0	81,117	0	26,909	16	081と重複
78	水出沢	D03-203-081	71	293,960	0	5,640	16	080,082,083,084, 085と重複
79	駒瀬川	D03-203-082	43	143,981	0	1,186	16	081,084,085と重複
80	雨吹川1	D03-203-083	31	187,620	0	590	16	081,084,085,086と 重複
81	雨吹川2	D03-203-084	65	387,424	0	319	16	081,082,083,085, 086と重複
82	雨吹川3	D03-203-085	83	434,049	0	0	16	081,082,083,084, 086と重複
83	雨吹川4	D03-203-086	48	302,547	0	272	16	083,084,085,088と 重複
84	平井寺沢1	D03-203-088	15	89,174	0	1,129	16	086と重複
85	古安曾沢	D03-203-089	0	22,749	0	76	17	
86	尻無川1	D03-203-090	205	604,675	0	5,082	17	091と重複
87	曲沢川	D03-203-091	63	243,541	0	681	17	090,092と重複
88	中の沢	D03-203-092	38	128,926	0	4,048	17	091,093,094と重複
89	西向山	D03-203-093	52	150,292	0	1,062	17,18	092,094と重複
90	柳沢沢	D03-203-094	42	106,638	0	118	18	092,093と重複
91	梅窪	D03-203-095	26	59,500	0	1,206	18	096,097と重複
92	神戸川1	D03-203-096	34	278,673	0	2,378	18	095,097と重複
93	神戸川2	D03-203-097	28	196,868	0	8,859	18	095,096と重複
94	前山沢1	D03-203-098	10	106,569	0	1,020	18	099と重複
95	前山沢2	D03-203-099	15	129,348	0	793	18	098と重複
96	塩の川	D03-203-100	0	36,800	0	2,133	18	
97	滝の沢川	D03-203-101	71	350,888	0	2,335	19	
98	手塚沢3	D03-203-102	0	5,263	1	2,007	19	103と重複
99	手塚沢4	D03-203-103	2	10,586	0	476	19	102,104と重複
100	手塚沢5	D03-203-104	0	4,549	0	1,728	19	103,105と重複
101	手塚沢6	D03-203-105	0	18,928	0	2,623	19	103,104と重複
102	手塚沢2	D03-203-109	9	48,998	0	1,974	19	110と重複

	区域の名称	危険箇所番号	警戒区域		特別警戒区域		図面 番号	備考
			人家 戸数	面積 (㎡)	人家 戸数	面積 (㎡)		
103	竜王	D03-203-110	26	183,088	0	690	19	109と重複
104	追開川沢2	D03-203-111	47	71,896	0	1,368	20	
105	山田沢1	D03-203-112	4	55,840	0	306	20	113と重複
106	山田沢2	D03-203-113	2	60,778	0	708	20	112と重複
107	分去沢	D03-203-114	2	11,611	0	444	20	115,117と重複
108	別所沢1	D03-203-115	3	5,414	0	237	20,21	114,117と重複
109	後沢	D03-203-116	24	29,764	0	912	20,21	117と重複
110	西川	D03-203-117	64	83,641	0	1,303	20,21	114,115,116,118, 119,120,127,128, 129,130と重複
111	永沢2	D03-203-118	110	104,272	0	8,546	20,21	117,119,120,127, 128,129,130と重複
112	永沢	D03-203-119	101	123,484	0	1,414	21	117,118,120,127, 128,129,130と重複
113	上手沢	D03-203-120	112	121,562	0	2,161	21	117,118,119,127, 128,129,130と重複
114	別所湯の入川10	D03-203-121	0	21,716	0	211	21	122,123,124,126, 127と重複
115	別所湯の入川11	D03-203-122	0	31,391	0	1,063	21	121,123,124,126, 127と重複
116	別所湯の入川8	D03-203-123	0	48,236	0	149	21	121,122,124,126, 127と重複
117	別所湯の入川12	D03-203-124	0	38,304	0	2,255	21	121,122,123,126, 127と重複
118	別所湯の入川9	D03-203-126	0	55,806	0	1,738	21	121,122,123,124, 127と重複
119	別所湯の入川4	D03-203-127	103	133,780	0	994	21	117,118,119,120, 121,122,123,124, 126,128,129,130と 重複
120	別所湯の入川13	D03-203-128	136	123,731	0	8,510	21	117,118,119,120, 127,129,130と重複
121	別所湯の入川5	D03-203-129	108	128,254	0	1,315	21	117,118,119,120, 127,128,130と重複
122	別所湯の入川6	D03-203-130	108	109,466	0	113	21	117,118,119,120, 127,128,129と重複
123	観音沢川	D03-203-131	14	21,353	0	2,005	21	
124	腰巻川	D03-203-132	25	46,171	0	708	20	133と重複
125	北谷	D03-203-133	5	36,193	0	110	20	132と重複
126	越戸沢12	D03-203-134	0	21,756	0	2,372	22	
127	越戸沢2	D03-203-135	0	11,450	0	110	22	
128	越戸沢9	D03-203-136	0	6,948	0	282	22	137と重複
129	越戸沢8	D03-203-137	0	12,935	0	308	22	136,138,139と重複
130	越戸沢7	D03-203-138	0	13,382	0	130	22	137,139と重複
131	越戸沢6	D03-203-139	0	6,528	0	50	22	137,138と重複
132	越戸沢4	D03-203-140	3	21,664	0	37	22	
133	越戸沢1	D03-203-141	0	9,179	0	431	22	
134	ムツノウ川	D03-203-142	7	27,543	0	845	22	
135	本村沢2	D03-203-143	1	38,596	0	35	22	
136	本村沢1	D03-203-144	2	36,454	0	76	22	
137	杉ノ沢	D03-203-145	20	32,558	0	601	23	146と重複
138	城沢	D03-203-146	34	67,463	0	2,252	23	145と重複

	区域の名称	危険箇所番号	警戒区域		特別警戒区域		図面 番号	備考
			人家 戸数	面積 (㎡)	人家 戸数	面積 (㎡)		
139	兵庫沢 1	D03-203-147	33	96,697	0	684	23	148 と重複
140	兵庫沢 2	D03-203-148	38	150,776	0	2,525	23	147 と重複
141	田中組沢	D03-203-149	9	23,354	0	1,094	3	
142	日影沢	D03-203-150	9	24,632	0	2,098	3	
143	上手組沢	D03-203-151	3	25,208	0	1,416	3	014 と重複
144	上洞 1	D03-203-153	3	14,054	0	844	2	010, 011, 012 と重複
145	本組沢	D03-203-154	0	21,853	0	1,123	2	010 と重複
146	原組沢 2	D03-203-155	0	23,998	0	4,509	2	158, 161, 162 と重複
147	原組上沢	D03-203-158	0	51,243	0	19,535	2	155, 159, 160, 161, 162 と重複
148	西松尾 1	D03-203-159	5	44,839	0	492	2	158, 160 と重複
149	西松尾 2	D03-203-160	6	52,119	0	122	2	158, 159, 162 と重複
150	根連沢	D03-203-161	22	75,067	0	296	2	155, 158, 162 と重複
151	上洞 2	D03-203-162	7	29,593	0	0	2	155, 158, 160, 161 と 重複
152	大野田沢	D03-203-163	19	117,467	0	13,308	1	002, 003, 004, 007, 008 と重複

※人家戸数は居室を有する建物の数

【丸子地域】

(H18.6.12 長野県指定、H24.1.26 指定(一部)解除、H27.1.13 指定解除)

	区域の名称	危険箇所番号	警戒区域		特別警戒区域		図面 番号	備考
			人家 戸数	面積 (㎡)	人家 戸数	面積 (㎡)		
1	狐塚沢	D03-341-002	32	62,622	0	2,277	12	
2	矢ノ沢川	D03-341-003	0	8,095	0	330	12	
3	長瀬沢	D03-341-005	27	97,621	0	249	12	
4	羽黒沢	D03-341-006	0	44,279	0	0	10	
5	金山沢	D03-341-007	86	142,051	0	5,884	10	
6	箱畳沢	D03-341-008	114	178,143	1	5,847	10	
7	中丸子沢	D03-341-009	95	179,690	0	0	10	
8	箱畳沢 2	D03-341-010	86	138,063	2	7,519	10	
9	八日町沢	D03-341-011	213	182,405	0	0	6	
10	鞍骨沢	D03-341-012	246	211,679	0	3,313	8	
11	かっとうくぼ	D03-341-013	172	189,282	0	0	8	
12	鞍骨沢 2	D03-341-014	203	216,467	0	948	8	
13	腰越沢 1	D03-341-015	7	23,970	0	608	8	
14	腰越沢 2	D03-341-016	3	22,556	1	954	8	
15	腰越沢 5	D03-341-017	6	41,481	0	2,498	7	
16	腰越沢 3	D03-341-018	25	43,368	0	160	7	
17	深山沢 1	D03-341-019	0	87,165	0	2,206	7	
18	深山沢 2	D03-341-020	0	46,180	0	4,047	7	
19	鳥羽 1	D03-341-021	19	56,003	0	1,227	7	
20	鳥羽 2	D03-341-022	19	60,209	0	1,843	7	

	区域の名称	危険箇所番号	警戒区域		特別警戒区域		図面 番号	備考
			人家 戸数	面積 (㎡)	人家 戸数	面積 (㎡)		
21	向井沢 1	D03-341-023	163	171,792	0	167	8	
22	向井沢 2	D03-341-024	55	93,735	0	4,191	8	
23	向井沢 3	D03-341-025	3	60,550	0	1,950	7	
24	腰越沢 4	D03-341-026	1	45,187	0	541	7	
25	東内沢 1	D03-341-027	1	40,679	1	6,395	6	
26	田ノ入沢川	D03-341-028	1	36,948	0	3,394	6	
27	宮沢沢	D03-341-029	4	27,421	0	5,720	5	
28	山の神沢	D03-341-030	7	34,622	0	10,262	4	
29	金棒沢 1	D03-341-031	11	57,614	0	1,578	3	
30	金棒沢 2	D03-341-032	17	84,243	0	3,102	2	
31	大塩沢	D03-341-033	4	37,314	0	0	2	
32	西内沢 2	D03-341-034	3	19,253	0	524	2	
33	西内沢 3	D03-341-035	1	11,037	0	2,553	2	
34	西内沢 1	D03-341-036	1	4,466	0	614	2	
35	渋田見沢	D03-341-037	9	18,589	0	6,855	2	
36	花河原沢	D03-341-038	0	18,727	0	9,417	1	
37	熊倉沢	D03-341-039	1	41,429	0	13,674	1	
38	内村川 2-1	D03-341-040-1	0	28,983	1	26,835	1	
39	内村川 2-2	D03-341-040-2	0	32,825	0	2,367	1	
40	内村川 1-1	D03-341-041-1	0	34,874	0	18,511	1	
41	内村川 1-2	D03-341-041-2	0	14,245	0	6,677	1	
42	鹿教湯沢	D03-341-042	0	5,100	0	1,941	2	
43	鹿沢川	D03-341-043	6	49,034	0	1,222	2	
44	西内沢	D03-341-044	0	9,785	0	1,033	2	
45	中洞沢 1	D03-341-045	2	18,912	0	206	2	
46	中洞沢 2	D03-341-046	1	7,260	0	728	2	
47	中洞沢 3	D03-341-047	34	53,066	1	2,673	2	
48	中洞沢 4	D03-341-048	26	38,009	1	1,309	2	
49	海口沢川	D03-341-049	9	25,920	2	5,098	2	
50	市洞沢川	D03-341-050	3	24,669	0	2,648	2	
51	大塩沢 2	D03-341-051	0	17,260	0	5,313	2	
52	平井沢	D03-341-052	0	2,668	0	1,955	3	
53	梅ノ木沢	D03-341-053	18	45,945	0	2,575	3	
54	後沢	D03-341-054	18	101,814	0	2,723	3	
55	茂沢	D03-341-055	6	50,707	0	1,188	3	
56	戸羽沢 1	D03-341-056	15	51,776	0	720	3	
57	戸羽沢 2	D03-341-057	14	44,742	6	10,420	3	
58	宮沢川	D03-341-058	13	33,867	2	6,601	5	
59	御屋敷沢	D03-341-059	2	39,494	1	13,485	5	

	区域の名称	危険箇所番号	警戒区域		特別警戒区域		図面 番号	備考
			人家 戸数	面積 (㎡)	人家 戸数	面積 (㎡)		
60	伊勢戸沢	D03-341-060	9	58,772	3	16,066	5	
61	見切沢	D03-341-061	11	52,220	0	1,601	5	
62	柏木の沢	D03-341-062	12	38,439	0	0	5	
63	あやし沢	D03-341-063	28	92,919	0	1,766	5	
64	東原沢	D03-341-064	41	115,422	0	1,614	5	
65	西ノ入沢	D03-341-065	8	48,536	1	1,018	5	
66	和子沢 3	D03-341-066	0	14,788	0	5,015	6	
67	和子沢 2	D03-341-067	1	25,379	0	945	6	
68	和子沢 1	D03-341-068	11	73,237	0	2,335	6	
69	栗山沢	D03-341-069	22	167,146	0	10,009	6	
70	押出沢 1	D03-341-070	34	116,012	0	7,257	6	
71	新屋沢	D03-341-071	94	316,663	0	1,835	6	
72	横辻沢	D03-341-072	32	135,854	0	1,686	6	
73	押出沢 2	D03-341-073	23	58,926	0	70	6	
74	殿入沢	D03-341-074	38	109,104	0	756	6	
75	辰ノ口沢 1	D03-341-075	42	44,538	0	96	9	
76	辰ノ口沢 2	D03-341-076	37	39,093	4	2,157	9	
77	曲沢 1	D03-341-077	26	76,334	0	3,596	9	
78	曲沢 2	D03-341-078	61	137,262	0	494	9	
79	唐沢	D03-341-079	111	139,014	0	8,081	9	
80	中山沢	D03-341-080	0	9,764	0	1,463	9	
81	南原沢	D03-341-081	29	45,990	0	104	11	
82	原沢川	D03-341-082	66	226,969	0	15,132	11	
83	掘田沢	D03-341-083	98	209,914	0	1,898	11	
84	飯沼沢	D03-341-084	12	34,273	0	5,879	11	
85	大沢 1	D03-341-085	64	102,327	0	4,464	11	
86	大沢 2	D03-341-086	61	77,788	0	1,485	11	
87	尾野山沢 2	D03-341-087	0	18,808	0	970	13	
88	尾野山沢 1	D03-341-088	0	3,442	0	337	13	

※ 人家戸数は居室を有する建築物の数

【真田地域】

(H22.3.29 長野県指定)

	区域の名称	危険箇所番号	警戒区域		特別警戒区域		図面 番号
			人家 戸数	面積(㎡)	人家 戸数	面積(㎡)	
1	塔ノ沢川	D03-203-164	8	17,921	6	8,189	10
2	大沢	D03-203-165	20	31,602	0	0	10
3	下二田の沢	D03-203-166	19	25,066	0	0	10
4	猛沢	D03-203-167	1	56,362	0	8,373	4,5
5	当座狭間	D03-203-168	1	41,607	0	1,984	3,4
6	樋ノ口川	D03-203-169	22	43,647	0	267	3,4
7	此入沢	D03-203-170	16	51,655	7	17,932	3
8	唐沢	D03-203-171	7	18,741	0	0	3
9	餅地川	D03-203-172	4	26,398	0	5,568	2
10	沼入沢 4	D03-203-173	3	20,764	0	46	1
11	沼入沢 5	D03-203-174	6	28,127	0	379	1
12	沼入沢 3	D03-203-175	10	24,258	0	1,810	1
13	沼入沢 1	D03-203-176	4	11,263	0	193	1
14	沼入沢 2	D03-203-177	13	24,785	0	428	1
15	沼入沢 6	D03-203-178	2	19,396	0	611	1
16	小坂橋川	D03-203-179	1	15,506	2	6,750	2
17	矢坪川	D03-203-180	1	18,330	0	9,215	2
18	滝ノ沢	D03-203-181	4	21,157	0	99	3
19	御岳沢	D03-203-182	3	30,626	0	2,171	3,4
20	堤入谷川	D03-203-183	41	59,894	0	0	5,10
21	カミヤツ沢	D03-203-184	3	57,255	0	2,262	5
22	堂前沢	D03-203-185	19	48,543	0	151	5
23	細田	D03-203-186	7	34,807	0	589	5
24	柏木 1	D03-203-187	19	61,783	0	164	5,10
25	柏木 2	D03-203-188	2	23,306	0	214	5,10
26	十二ゼン	D03-203-189	7	34,155	0	6	10
27	洗馬城	D03-203-190	4	36,678	0	258	9,10
28	西ノ入沢	D03-203-191	7	32,888	0	415	9,10
29	清水の沢	D03-203-192	7	36,642	0	320	9,10
30	桂沢川	D03-203-193	3	21,597	0	898	9
31	荒田沢川	D03-203-194	51	180,556	1	2,501	9,10
32	高屋川	D03-203-195	71	226,191	0	3,015	8,9
33	大良川	D03-203-196	3	74,213	0	1,108	6
34	則城	D03-203-197	3	118,959	0	1,478	6
35	穴沢川	D03-203-198	64	308,462	0	1,517	7,8,9
36	ウドの沢	D03-203-199	10	63,090	0	138	7,8
37	ヨシガ沢	D03-203-200	1	55,467	0	2,924	7
38	ハサマの沢	D03-203-201	8	135,152	0	1,801	7,8,9
39	スゲの沢	D03-203-202	9	183,066	0	2,396	7,8,9
40	オオヒカゲ	D03-203-203	2	10,229	0	2,177	7

	区域の名称	危険箇所番号	警戒区域		特別警戒区域		図面 番号
			人家 戸数	面積(m ²)	人家 戸数	面積(m ²)	
41	日影川	D03-203-204	7	74,502	0	613	8,9
42	牧の平沢	D03-203-205	10	29,168	0	500	9,10
43	湯の入川	D03-203-206	34	114,754	0	2,081	10
44	鳥頭沢	D03-203-207	7	43,461	0	176	28
45	大柏木川	D03-203-208	4	47,746	0	0	28
46	戸沢川	D03-203-209	30	46,102	0	1,114	28
47	戸沢沢	D03-203-210	0	3,241	0	2,053	28
48	長沢5	D03-203-211	0	19,451	0	3,096	26,27
49	大場沢	D03-203-212	0	17,894	1	2,465	24
50	大日向明神沢	D03-203-213	36	50,162	0	2,055	23,24
51	宮前蚕影社の沢	D03-203-214	15	32,814	0	1,717	23
52	細尾の沢	D03-203-215	19	39,158	2	3,575	23
53	本沢川	D03-203-216	2	62,325	0	752	18
54	浦の沢	D03-203-217	3	47,143	0	101	18
55	大松4	D03-203-218	22	365,044	0	22	16,17
56	大松3	D03-203-219	15	171,438	0	1,864	16,17
57	大松2	D03-203-220	15	314,309	0	244	16,17
58	大松1	D03-203-221	23	415,730	0	0	16,17
59	向組2	D03-203-222	30	520,495	0	1,090	16,17
60	善光寺窪	D03-203-223	13	313,914	0	778	16,17
61	向組1	D03-203-224	27	305,875	0	2,458	15,16
62	西組5	D03-203-225	5	93,584	0	296	14,15
63	西組4	D03-203-226	3	271,197	0	0	14,15
64	西組3	D03-203-227	8	144,560	0	0	14,15
65	西組2	D03-203-228	15	285,335	0	0	13,14,15
66	西組1	D03-203-229	4	61,734	0	77	13,14
67	中組4	D03-203-230	13	73,693	0	0	13,14
68	中組3	D03-203-231	38	266,730	0	18	13,14
69	中組2	D03-203-232	30	207,944	0	97	13
70	中組1	D03-203-233	14	172,470	0	34	13
71	根子岳1	D03-203-234	10	316,745	0	14,627	11,12
72	根子岳2	D03-203-235	33	701,290	0	31,005	11,12
73	大明神沢	D03-203-236	1	76,308	0	46,776	18,19
74	十の原	D03-203-237	1	51,591	0	35	18,19
75	ノボロ川	D03-203-238	2	83,450	0	31,319	21,22,23
76	座頭塚	D03-203-239	4	32,748	0	18	21
77	犬の巣	D03-203-240	9	37,897	0	0	20,21
78	滝の入川	D03-203-241	28	253,575	0	305	20,21,22
79	土屋川	D03-203-242	27	259,262	0	4,634	20,21,22
80	小屋根入沢	D03-203-243	3	45,384	0	827	23,24
81	小塩田	D03-203-244	17	31,611	0	1,196	23,24

	区域の名称	危険箇所番号	警戒区域		特別警戒区域		図面 番号
			人家 戸数	面積(m ²)	人家 戸数	面積(m ²)	
82	九竜原	D03-203-245	47	145,743	0	766	23, 24
83	四万沢	D03-203-246	17	127,637	0	4,284	23, 24
84	崩の沢	D03-203-247	1	30,585	0	1,004	24
85	内雲雀沢	D03-203-248	8	134,108	1	42,566	25, 26
86	外雲雀沢	D03-203-249	40	200,122	0	19,579	26
87	三枚場	D03-203-250	43	128,521	0	336	26, 27
88	芦ノ沢	D03-203-251	36	166,198	0	164	26, 27
89	後沢	D03-203-252	89	209,870	0	670	26, 27
90	古ぼう沢	D03-203-253	38	199,760	0	270	26, 27
91	岩井堂川 1	D03-203-254	156	490,881	6	35,050	27, 28
92	岩井堂川 2	D03-203-255	104	296,066	0	779	26, 27
93	岩井堂川 3	D03-203-256	83	127,198	0	130	26, 27
94	小別堂	D03-203-257	27	138,696	13	53,407	26, 27, 28
95	城のこし川	D03-203-258	6	18,600	0	372	27, 28
96	小屋場沢	D03-203-259	2	23,001	0	261	28
97	熊久保沢川	D03-203-260	145	712,332	0	408	31
98	奈良尾の沢	D03-203-261	21	311,726	0	14,068	29, 30, 31

※人家戸数は居室を有する建物の数

【武石地域】

(H24. 3. 26 長野県指定)

	区域の名称	危険箇所番号	警戒区域		特別警戒区域		図面 番号	備考
			人家 戸数	面積 (m ²)	人家 戸数	面積 (m ²)		
1	番所 1	D03-203-163	1	171,591	0	9,142	1	
2	内の山沢 1	D03-203-166	3	187,767	2	34,380	3	
3	内の山沢 2	D03-203-167	9	156,599	0	1,014	3	
4	内の山沢 3	D03-203-168	1	127,101	0	1,754	3	
5	うつべ	D03-203-169	7	58,400	0	297	6	
6	熊沢	D03-203-170	1	59,798	0	3,559	6	
7	下本入	D03-203-171	0	109,252	0	5,887	7	
8	道巢沢	D03-203-173	71	326,899	0	0	7	
9	十二沢	D03-203-174	5	68,141	0	2,294	7	
10	市之瀬	D03-203-175	1	71,933	0	240	7	
11	藤沢	D03-203-176	24	142,208	1	30,855	8	
12	富沢山	D03-203-177	28	81,890	0	649	8	
13	田之入 1	D03-203-178	20	62,626	0	8,612	9	
14	田之入 2	D03-203-179	1	73,734	0	107	9	
15	小之入	D03-203-180	1	41,656	0	940	9	
16	鳥屋立	D03-203-181	63	128,706	0	564	9	
17	小沢根 1	D03-203-182	0	18,021	0	774	10	

	区域の名称	危険箇所番号	警戒区域		特別警戒区域		図面 番号	備考
			人家 戸数	面積 (㎡)	人家 戸数	面積 (㎡)		
18	小沢根 2	D03-203-183	1	16,010	0	6,011	10	
19	小沢根 3	D03-203-184	1	4,384	0	191	11	
20	小沢根 4	D03-203-185	1	12,491	0	742	11	
21	保代沢	D03-203-186	5	70,184	0	4,693	11	
22	躍開戸	D03-203-187	5	28,702	0	54	11, 12	
23	トキノス	D03-203-188	3	55,049	1	19,752	11, 12	
24	ホドガイ 1	D03-203-190	5	43,898	2	24,303	13	
25	余里川	D03-203-191	13	175,366	5	109,608	12, 13	
26	倉地無沢	D03-203-192	20	149,949	1	13,276	12, 13	
27	親嶽沢	D03-203-193	2	15,259	0	4,662	12	
28	余里沢	D03-203-195	1	13,986	0	377	12	
29	地免坊	D03-203-196	8	30,262	0	617	12	
30	立池 1	D03-203-197	0	14,316	0	394	14	
31	ダキマワシ沢	D03-203-200	1	102,327	0	9,127	14, 15	
32	アシオネ沢	D03-203-202	1	126,711	0	111,192	16	
33	正連坊	D03-203-203	4	60,700	0	218	6	
34	小原	D03-203-204	0	41,002	0	2,732	6	
35	唐沢 1	D03-203-205	3	113,489	0	666	6	
36	唐沢 2	D03-203-206	1	69,292	0	1,241	6	
37	築地原	D03-203-207	16	301,962	0	649	5	
38	横沢川 2	D03-203-209	0	247,471	0	154,703	4, 5	
39	巢栗沢	D03-203-210	12	305,036	0	5,091	2, 3	
40	クルミ沢	D03-203-211	2	115,334	0	26,658	2, 3	
41	巢栗	D03-203-212	1	161,848	0	6,896	2	

※人家戸数は居室を有する建物の数

(10) 土砂災害警戒区域等（地滑り）

【上田地域】

(H28.2.29 長野県指定)

	区域の名称	危険箇所番号	警戒区域			うち特別警戒区域			図面番号	備考
			人家戸数	面積(m ²)	延長(m)	人家戸数	面積(m ²)	延長(m)		
1	埴口	J03203001A	2	28,189	-	-	-	-	1	Aﾌﾟﾛｯｸ
2		J03203001B	1	28,137	-	-	-	-	1	Bﾌﾟﾛｯｸ
3		J03203001C	1	32,935	-	-	-	-	1	Cﾌﾟﾛｯｸ
4	長入	J03203002A	10	15,924	-	-	-	-	1	Aﾌﾟﾛｯｸ
5		J03203002B	1	8,427	-	-	-	-	1	Bﾌﾟﾛｯｸ
6		J03203002C	4	8,842	-	-	-	-	1	Cﾌﾟﾛｯｸ
7	岩清水	J03203401A	8	11,780	-	-	-	-	2	Aﾌﾟﾛｯｸ
8		J03203401B	6	56,128	-	-	-	-	2	Bﾌﾟﾛｯｸ
9		J03203401C	0	13,541	-	-	-	-	2	Cﾌﾟﾛｯｸ
10	殿城	J03203003A	5	69,338	-	-	-	-	2	Aﾌﾟﾛｯｸ
11		J03203003B	6	56,899	-	-	-	-	2	Bﾌﾟﾛｯｸ
12	上塩尻	J03203402A	68	372,026	-	-	-	-	3	Aﾌﾟﾛｯｸ
13		J03203402B	34	173,411	-	-	-	-	3	Bﾌﾟﾛｯｸ
14	上室賀	J03203403A	14	123,190	-	-	-	-	4	Aﾌﾟﾛｯｸ
15	鼻石	J03203004A	3	23,918	-	-	-	-	4	Aﾌﾟﾛｯｸ
16		J03203004B	1	4,188	-	-	-	-	4	Bﾌﾟﾛｯｸ
17		J03203004C	2	5,787	-	-	-	-	4	Cﾌﾟﾛｯｸ
18	日陰	J03203201A	5	69,755	-	-	-	-	5	Aﾌﾟﾛｯｸ
19		J03203201B	2	34,909	-	-	-	-	5	Bﾌﾟﾛｯｸ
20	小山	J03203005A	3	37,273	-	-	-	-	5	Aﾌﾟﾛｯｸ
21		J03203005B	1	274,760	-	-	-	-	5	Bﾌﾟﾛｯｸ
22	押切前	J03203006A	14	239,734	-	-	-	-	6	Aﾌﾟﾛｯｸ
23	羽黒	J03203007A	1	94,868	-	-	-	-	7	Aﾌﾟﾛｯｸ
24	浦野	J03203008A	28	96,672	-	-	-	-	7	Aﾌﾟﾛｯｸ
25	古城	J03203009A	18	44,625	-	-	-	-	7	Aﾌﾟﾛｯｸ
26	下手	J03203202A	0	26,599	-	-	-	-	8	Aﾌﾟﾛｯｸ
27		J03203202B	0	10,702	-	-	-	-	8	Bﾌﾟﾛｯｸ
28	宮の入	J03203010A	2	23,148	-	-	-	-	9	Aﾌﾟﾛｯｸ
29	別所	J03203011A	36	183,890	-	-	-	-	10	Aﾌﾟﾛｯｸ
30		J03203011B	3	6,705	-	-	-	-	10	Bﾌﾟﾛｯｸ
31		J03203011C	1	38,680	-	-	-	-	10	Cﾌﾟﾛｯｸ
32		J03203011D	2	88,677	-	-	-	-	10	Dﾌﾟﾛｯｸ
33		J03203011E	51	132,597	-	-	-	-	10	Eﾌﾟﾛｯｸ
34	樋の口	J03203012A	0	23,435	-	-	-	-	11	Aﾌﾟﾛｯｸ
35	野倉	J03203404A	11	69,075	-	-	-	-	11	Aﾌﾟﾛｯｸ
36		J03203404B	2	72,460	-	-	-	-	11	Bﾌﾟﾛｯｸ
37	日影	J03203013A	20	37,793	-	-	-	-	12	Aﾌﾟﾛｯｸ

	区域の名称	危険箇所番号	警戒区域			うち特別警戒区域			図面番号	備考
			人家戸数	面積(m ²)	延長(m)	人家戸数	面積(m ²)	延長(m)		
38	岳ノ尾	J03203203A	5	33,417	-	-	-	-	12	Aﾌﾞﾛｯｸ
39		J03203203B	0	7,355	-	-	-	-	12	Bﾌﾞﾛｯｸ
40		J03203203C	3	29,936	-	-	-	-	12	Cﾌﾞﾛｯｸ
41		J03203203D	0	21,746	-	-	-	-	12	Dﾌﾞﾛｯｸ
42	岳の尾	J03203014A	1	111,198	-	-	-	-	12	Aﾌﾞﾛｯｸ
43	平井寺	J03203015A	3	11,493	-	-	-	-	13	Aﾌﾞﾛｯｸ

※ 人家戸数は居室を有する建築物の数（378戸のうち28戸が重複）

※ 延長は自然現象の種類が急傾斜地の崩壊の場合に記入

【丸子地域】

(H28.2.29 長野県指定)

	区域の名称	危険箇所番号	警戒区域			うち特別警戒区域			図面番号	備考
			人家戸数	面積(m ²)	延長(m)	人家戸数	面積(m ²)	延長(m)		
1	上池	J03341001	21	96,561	-	-	-	-	1	Aﾌﾞﾛｯｸ
2		J03341001	26	74,327	-	-	-	-	1	Bﾌﾞﾛｯｸ
3	生田	J03341002	15	78,278	-	-	-	-	2	Aﾌﾞﾛｯｸ
4		J03341002	33	144,694	-	-	-	-	2	Bﾌﾞﾛｯｸ
5		J03341002	22	49,019	-	-	-	-	2	Cﾌﾞﾛｯｸ
6		J03341002	3	17,903	-	-	-	-	2	Dﾌﾞﾛｯｸ
7		J03341002	25	119,680	-	-	-	-	1	Eﾌﾞﾛｯｸ
8		J03341002	28	255,597	-	-	-	-	1	Fﾌﾞﾛｯｸ
9		J03341002	33	122,756	-	-	-	-	2	Gﾌﾞﾛｯｸ
10		尾野山	J03341003	49	108,610	-	-	-	-	3
11	J03341003		3	70,129	-	-	-	-	3	Bﾌﾞﾛｯｸ
12	J03341003		25	45,168	-	-	-	-	3	Cﾌﾞﾛｯｸ
13	J03341003		53	100,680	-	-	-	-	3	Dﾌﾞﾛｯｸ
14	J03341003		43	56,273	-	-	-	-	3	Eﾌﾞﾛｯｸ
15	J03341003		10	132,856	-	-	-	-	3	Fﾌﾞﾛｯｸ
16	J03341003		2	207,556	-	-	-	-	3	Gﾌﾞﾛｯｸ
17	J03341003		1	119,743	-	-	-	-	3	Hﾌﾞﾛｯｸ
18	金井	J03341004	2	16,775	-	-	-	-	4	Aﾌﾞﾛｯｸ
19		J03341004	4	24,042	-	-	-	-	4	Bﾌﾞﾛｯｸ
20	練合	J03341005	5	80,473	-	-	-	-	4	Aﾌﾞﾛｯｸ
21		J03341005	11	56,076	-	-	-	-	4	Bﾌﾞﾛｯｸ
22		J03341005	8	31,913	-	-	-	-	4	Cﾌﾞﾛｯｸ
23		J03341005	17	34,155	-	-	-	-	4	Dﾌﾞﾛｯｸ
24		J03341005	8	16,668	-	-	-	-	4	Eﾌﾞﾛｯｸ
25		J03341005	1	28,658	-	-	-	-	4	Fﾌﾞﾛｯｸ

	区域の名称	危険箇所番号	警戒区域			うち特別警戒区域			図面番号	備考
			人家戸数	面積(m ²)	延長(m)	人家戸数	面積(m ²)	延長(m)		
26	南原	J03341006	7	34,765	-	-	-	-	5	Aﾌﾟﾛｯｸ
27		J03341006	2	8,730	-	-	-	-	5	Bﾌﾟﾛｯｸ
28	上組	J03341007	17	35,435	-	-	-	-	6	Aﾌﾟﾛｯｸ
29	小屋坂	J03341008	4	13,313	-	-	-	-	7	Aﾌﾟﾛｯｸ
30		J03341008	10	25,791	-	-	-	-	7	Bﾌﾟﾛｯｸ
31		J03341008	12	31,950	-	-	-	-	7	Cﾌﾟﾛｯｸ

※ 人家戸数は居室を有する建築物の数（506戸のうち111戸が重複）

※ 延長は自然現象の種類が急傾斜地の崩壊の場合に記入

【真田地域】

(H28.2.29長野県指定)

	区域の名称	危険箇所番号	警戒区域			うち特別警戒区域			図面番号	備考
			人家戸数	面積(m ²)	延長(m)	人家戸数	面積(m ²)	延長(m)		
1	天狗平	J03203409A	14	118,045	-	-	-	-	1	Aﾌﾟﾛｯｸ
2	大日向	J03203020A	1	15,506	-	-	-	-	2	Aﾌﾟﾛｯｸ

※ 人家戸数は居室を有する建築物の数

※ 延長は自然現象の種類が急傾斜地の崩壊の場合に記入

【武石地域】

(H28.2.29長野県指定)

	区域の名称	危険箇所番号	警戒区域			うち特別警戒区域			図面番号	備考
			人家戸数	面積(m ²)	延長(m)	人家戸数	面積(m ²)	延長(m)		
1	小沢根	J03203021A	0	58,660	-	-	-	-	1	Aﾌﾟﾛｯｸ
2	余里2	J03203022A	8	108,054	-	-	-	-	2	Aﾌﾟﾛｯｸ
3		J03203022B	7	63,700	-	-	-	-	2	Bﾌﾟﾛｯｸ
4	余里1	J03203023A	3	77,821	-	-	-	-	2	Aﾌﾟﾛｯｸ
5		J03203023B	2	105,806	-	-	-	-	2	Bﾌﾟﾛｯｸ
6		J03203023C	1	53,203	-	-	-	-	2	Cﾌﾟﾛｯｸ
7	二本木	J03203024A	3	33,290	-	-	-	-	3	Aﾌﾟﾛｯｸ

※ 人家戸数は居室を有する建築物の数

※ 延長は自然現象の種類が急傾斜地の崩壊の場合に記入

(11) 雪崩危険箇所

【上田地域】

	大字小字等地名	危険箇所名	危険箇所等の種類	箇所番号	平均傾斜度	最急傾斜度	雪崩危険斜面面積	人家戸数
1	上野・伊勢山	伊勢山	I	8	20	39	19,500	13
2	上塩尻・上塩尻	上塩尻	I	11	25	39	1,995,500	419
3	小泉・下半過	下半過	I	13	26	30	630,500	30
4	小泉・上半過	半過下	I	15	38	39	247,000	54
5	小泉・古屋敷	山口(1)	I	17	39	39	201,500	37
6	国分・染屋	染屋	I	18	22	22	26,000	30
7	小牧・小牧西	小牧下	I	20	29	39	110,500	64
8	住吉・金剛寺	金剛寺上	I	24	27	39	39,000	9
9	大屋・下吉田	大屋	I	27	22	22	6,500	6
10	芳田・長入	長入	I	29	20	28	39,000	8
11	芳田・長入	長入下	I	30	22	28	52,000	14
12	諏訪形・中村	朝日ヶ丘	I	32	20	28	117,000	7
13	秋和・秋和	秋和	I	33	31	31	26,000	578
14	緑が丘三丁目	新田	I	34	24	31	1,254,500	245
15	上田・山口	山口(2)	I	35	53	58	58,500	12
16	上野・畑山	畑山	I	36	30	31	260,000	51
17	住吉・金剛寺	真-1	I	46	20	39	175,500	62
18	国分・国分	国分	I	61	20	28	26,000	28
19	大屋・西深井	大屋(3)	I	64	20	22	6,500	10
20	住吉・金剛寺	金剛寺北	I	914	37	39	104,000	15
21	上田・新田東大星	新田東大星	I	915	24	28	812,500	572
22	上田・山口	山口上	I	916	28	51	188,500	39
23	住吉・大久保	大久保西	I	917	23	39	240,500	46
24	住吉・大久保	大久保東	I	918	28	28	65,000	7
25	殿城・岩清水	岩清水	I	919	21	39	42,250	5
26	上野・赤坂	赤坂	I	920	20	27	19,500	9
27	上野・矢沢	矢沢	I	921	26	28	6,500	5
28	上野・伊勢山	伊勢山中	I	922	20	28	19,500	8
29	林之郷・梅が丘	梅が丘下	I	923	22	45	6,500	8
30	古里・岩門	岩門	I	924	22	27	6,500	29
31	国分・常入一丁目	常入一丁目	I	925	22	39	6,500	12
32	国分・材木町二丁目	材木町下	I	926	20	39	3,250	21
33	国分・材木町二丁目	材木町中	I	927	22	39	3,250	7
34	国分・材木町二丁目	材木町上	I	928	28	39	13,000	8
35	住吉・長島	長島	I	929	20	39	19,500	31
36	上野・樋之沢	樋之沢西	I	930	20	22	19,500	12
37	上野・樋之沢	樋之沢東	I	931	22	39	6,500	8
38	大屋・大屋	大屋下	I	932	20	39	6,500	6
39	諏訪形・須川	須川	I	933	20	22	22,750	11
40	小泉・下半過	下半過西	I	934	44	47	130,000	9
41	小泉・下半過	下半過東	I	935	41	41	370,500	18
42	小泉・上半過	上半過北	I	936	37	39	104,000	5
43	小泉・上半過	上半過西	I	937	38	39	214,500	22
44	小泉・上半過	上半過南	I	938	33	39	78,000	12
45	小泉・上半過	上半過東	I	939	33	39	71,500	7
46	築地・箕輪	箕輪	I	940	28	28	143,000	8
47	神畑・志神原	志神原	I	941	31	31	19,500	8
48	神畑・倉井	倉井	I	942	39	39	19,500	7
49	林之郷・梅が丘	梅が丘上	II	1	20	22	6,500	1
50	上野・伊勢山	伊勢山下	II	2	20	22	13,000	4
51	岩下・岩下	岩下	II	3	20	27	19,500	1
52	小牧・小牧	小牧東	II	4	34	47	55,250	1
53	小牧・小牧	小牧西	II	5	28	39	71,500	2
54	古里・笹井	笹井	II	6	20	22	6,500	2
55	殿城・氷沢	氷沢	II	7	22	22	9,750	1
56	国分・常入一丁目	常田	II	8	22	39	6,500	1
57	小泉・上半過	半過上	II	9	42	47	52,000	3

※危険箇所等の種類 I：危険箇所内に人家5戸以上（5戸未満であっても官公署、学校、病院及び社会福祉施設等の災害弱者関連施設、駅、旅館等のある場合を含む）存在する。

II：危険区域内に人家が1～4戸存在する。

【真田地域】

	大字小字等地名	危険箇所名	危険箇所等の種類	箇所番号	平均傾斜度	最急傾斜度	雪崩危険斜面面積	人家戸数
1	真田町長・熊久保	十林寺	I	37	25	31	170,950	10
2	真田町長・戸沢	戸沢	I	38	22	22	286,000	46
3	真田町長・大日向	宮前	I	39	26	39	864,500	67
4	真田町傍陽・上横道	坂下	I	40	28	39	91,000	33
5	真田町傍陽・三島平	三島(1)	I	41	28	28	266,500	14
6	真田町傍陽・大倉	大倉	I	42	20	31	455,000	6
7	真田町傍陽・入軽井沢	入軽井沢(1)	I	44	34	34	533,000	53
8	真田町本原・赤井	真-2	I	47	39	45	169,000	53
9	真田町長・角間	真-3	I	48	28	51	216,450	33
10	真田町長・大日向	真-4	I	49	46	51	69,550	31
11	真田町長・大日向	真-5	I	50	31	31	201,500	40
12	真田町傍陽・岡保	真-6	I	52	37	39	325,000	58
13	真田町傍陽・入軽井沢	真-10	I	55	22	28	188,500	30
14	真田町傍陽・入軽井沢	真-14	I	59	30	31	52,000	26
15	真田町長・千古	真-15	I	60	24	31	273,000	6
16	真田町傍陽・入軽井沢	入軽井沢(2)	I	66	27	39	6,500	6
17	真田町傍陽・岡保	岡保	I	67	23	39	292,500	5
18	真田町傍陽・中組	中組(1)	I	68	33	39	17,550	11
19	真田町傍陽・石堂	中組(2)	I	70	33	39	6,500	10
20	真田町傍陽・中横道	下横道	I	71	30	31	19,500	106
21	真田町長・角間	岩屋観音	I	74	57	58	13,000	1
22	真田町傍陽・大庭	大庭	I	75	20	22	6,500	10
23	真田町傍陽・萩	萩	I	912	33	39	19,500	7
24	菅平高原・日本ダボス	日本ダボス上	I	943	22	31	6,500	2
25	菅平高原・日本ダボス	日本ダボス下	I	944	22	22	6,500	12
26	菅平高原・菅平	菅平	I	945	32	32	19,500	11
27	菅平高原・中組	中組	I	946	20	28	45,500	1
28	菅平高原・西組	西組下	I	947	28	31	13,000	1
29	菅平高原・向組	向組西	I	948	25	39	45,500	7
30	菅平高原・向組	向組東	I	949	20	22	84,500	13
31	菅平高原・向組	向組南	I	950	29	39	13,000	2
32	真田町長・十ノ原	十ノ原西	I	951	26	39	58,500	1
33	真田町長・十ノ原	十ノ原北	I	952	20	22	39,000	1
34	真田町長・渋沢	下渋沢北	I	953	28	28	16,250	9
35	真田町長・渋沢	渋沢橋西	I	954	20	31	22,750	11
36	真田町長・渋沢	渋沢公民館	I	955	20	39	45,500	6
37	真田町長・菅平口	菅平口下	I	956	36	39	71,500	15
38	真田町長・大日向	大日向	I	957	47	47	78,000	7
39	真田町長・大日向	大日向	I	958	30	39	39,000	42
40	真田町長・横沢	横沢上	I	959	36	39	84,500	1
41	真田町長・横沢	横沢下	I	960	25	39	442,000	69
42	真田町長・角間	角間東	I	961	44	47	56,550	1
43	真田町長・角間	角間西	I	962	41	41	39,000	26
44	真田町長・真田	真田東	I	963	20	39	92,950	83
45	真田町長・真田	真田西	I	964	33	39	47,450	25
46	真田町長・真田	寺村	I	965	30	30	52,000	8
47	真田町長・十林寺	十林寺下	I	966	49	58	13,000	18
48	真田町長・十林寺	十林寺中	I	967	24	51	45,500	2
49	真田町長・十林寺	十林寺上	I	968	28	51	13,000	1
50	真田町長・横尾	横尾	I	969	27	39	8,450	6
51	真田町傍陽・大倉	大倉東	I	970	37	39	260,000	7
52	真田町傍陽・下横道	下横道南	I	971	20	22	14,950	5
53	真田町傍陽・田中	田中西	I	972	39	39	6,500	13
54	真田町傍陽・田中	田中東	I	973	41	41	58,500	7
55	真田町傍陽・大庭	大庭南	I	974	25	28	58,500	11
56	真田町傍陽・曲尾	曲尾	I	975	20	39	546,000	27
57	真田町傍陽・中組	中組	I	976	58	58	6,500	6
58	真田町傍陽・岡保	岡保下	I	977	27	28	21,450	11
59	真田町傍陽・松井新田	松井新田東	I	978	31	39	50,050	6
60	真田町傍陽・松井新田	松井新田西	I	979	33	33	19,500	5
61	菅平高原・西組	西組中	II	10	20	22	19,500	4

	大字小字等地名	危険箇所名	危険箇所等の種類	箇所番号	平均傾斜度	最急傾斜度	雪崩危険斜面面積	人家戸数
62	菅平高原・西組	西組上	Ⅱ	11	22	28	19,500	1
63	真田町長・十ノ原	十ノ原東	Ⅱ	12	20	22	13,000	1
64	真田町長・十ノ原	十ノ原南	Ⅱ	13	51	58	6,500	1
65	真田町傍陽・沼入	沼入西	Ⅱ	14	22	39	13,000	1
66	真田町傍陽・沼入	沼入東	Ⅱ	15	26	39	6,500	1
67	真田町長・渋沢	下渋沢南	Ⅱ	16	22	22	13,000	1
68	真田町長・渋沢	渋沢橋東	Ⅱ	17	28	28	29,250	1
69	真田町長・渋沢	渋沢水源地	Ⅱ	18	22	22	29,250	3
70	真田町長・菅平口	菅平口上	Ⅱ	19	28	31	104,000	1
71	真田町傍陽・大良	大良	Ⅱ	20	20	39	741,000	2
72	真田町傍陽・矢坪	矢坪上	Ⅱ	21	30	51	71,500	1
73	傍陽・矢坪	矢坪	Ⅱ	22	20	31	292,500	1
74	真田町傍陽・松井新田	松井新田北	Ⅱ	23	35	39	19,500	4
75	真田町傍陽・松井新田	松井新田南	Ⅱ	24	37	39	19,500	1

※危険箇所等の種類 I：危険箇所に人家5戸以上（5戸未満であっても官公署、学校、病院及び社会福祉施設等の災害弱者関連施設、駅、旅館等のある場合を含む）存在する。
II：危険区域内に人家が1～4戸存在する。

(12) 重要水防区域

	水防管理団体名	河川名	河川管理者名	河川の種別	左右岸の別	警戒の度合	延長(m)	箇所数	場所(目標)	予想される水位(m)	区分と予想される危険	水防工法
1	上田市	千曲川	国	一級	右	B	3,025	1	上田市下塩尻(坂城町境～上田大橋上流)	1.9	漏水	月の輪
2	上田市	千曲川	国	一級	右	B	1,310	1	上田市下塩尻(下塩尻樋管上下流)	1.9	法崩れ・すべり	崩壊対策
3	上田市	千曲川	国	一級	左	B	676	1	上田市小泉(坂城町上田市境～六ヶ郷用水樋管上流)	1.9	堤防断面不足	積土嚢
4	上田市	千曲川	国	一級	右	B	245	1	上田市小泉(坂城町上田市境～六ヶ郷用水樋管上流)	1.9	堤防高不足	積土嚢
5	上田市	千曲川	国	一級	右	B	260	1	上田市下塩尻	1.9	堤防高不足	積土嚢
6	上田市	千曲川	国	一級	右	B	205	1	上田市下塩尻	1.9	堤防断面不足	積土嚢
7	上田市	千曲川	国	一級	右	B	85	1	上田市下塩尻	1.9	堤防断面不足	積土嚢
8	上田市	千曲川	国	一級	右	B	5	1	上田市下塩尻	1.9	水衝・洗掘	木流し蛇籠
9	上田市	千曲川	国	一級	右	B	125	1	上田市下塩尻	1.9	堤防断面不足	積土嚢
10	上田市	千曲川	国	一級	右	A	1,006	1	上田市上塩尻(上田大橋上下流)	1.9	水衝・洗掘	木流し蛇籠
11	上田市	千曲川	国	一級	左	A	90	1	上田市小泉(浦野川下流)	1.9	堤防高不足	積土嚢
12	上田市	千曲川	国	一級	左	A	90	1	上田市小泉(浦野川下流)	1.9	堤防断面不足	積土嚢
13	上田市	千曲川	国	一級	左	B	20	1	上田市小泉(浦野川下流)	1.9	堤防高不足	積土嚢
14	上田市	千曲川	国	一級	左	B	20	1	上田市小泉(浦野川下流)	1.9	堤防断面不足	積土嚢
15	上田市	千曲川	国	一級	左	A	360	1	上田市下之条(上田大橋上流)	1.9	水衝・洗掘	木流し蛇籠
16	上田市	千曲川	国	一級	右	B	175	1	上田市上塩尻(上田大橋上流)	1.9	堤防断面不足	積土嚢
17	上田市	千曲川	国	一級	右	B	75	1	上田市上塩尻(上田大橋上流)	1.9	堤防高不足	積土嚢
18	上田市	千曲川	国	一級	右	A	100	1	上田市上塩尻(上田大橋上流)	1.9	堤防断面不足	積土嚢
19	上田市	千曲川	国	一級	右	A	100	1	上田市上塩尻(上田大橋上流)	1.9	堤防高不足	積土嚢
20	上田市	千曲川	国	一級	右	A	100	1	上田市常磐城(古舟橋下流)	1.9	水衝・洗掘	木流し蛇籠
21	上田市	千曲川	国	一級	右	B	30	1	上田市常磐城(古舟橋下流)	1.9	堤防断面不足	積土嚢
22	上田市	千曲川	国	一級	右	B	356	1	上田市常磐城(古舟橋下流)	1.9	堤防高不足	積土嚢
23	上田市	千曲川	国	一級	左	B	50	1	上田市中之条(古舟橋下流)	1.9	堤防断面不足	積土嚢
24	上田市	千曲川	国	一級	左	B	239	1	上田市中之条(古舟橋上流)	1.9	堤防断面不足	積土嚢

	水防管理 団体名	河川名	河川管 理者名	河川の 種 別	左右岸 の別	警戒の 度 合	延長 (m)	箇所 数	場 所 (目標)	予想される 水位(m)	区分と予想される 危険	水防工法
25	上田市	千曲川	国	一級	右	B	90	1	上田市常磐城 (古舟橋上流)	1.9	堤防断面不足	積土囊
26	上田市	千曲川	国	一級	右	B	193	1	上田市常磐城 (古舟橋上流)	1.9	水衝・洗掘	木流し 蛇 籠
27	上田市	千曲川	国	一級	右	B	184	1	上田市常磐城 (古舟橋上流)	1.9	堤防断面不足	積土囊
28	上田市	千曲川	国	一級	左	B	445	1	上田市御所 (古舟橋上流)	1.9	堤防断面不足	積土囊
29	上田市	千曲川	国	一級	左	B	120	1	上田市御所 (古舟橋下流)	1.9	堤防断面不足	積土囊
30	上田市	千曲川	国	一級	左	A	474	1	上田市諏訪形 (上田橋上下流)	1.9	水衝・洗掘	木流し 蛇 籠
31	上田市	千曲川	国	一級	左	B	80	1	上田市諏訪形 (上田橋上流)	1.9	堤防断面不足	積土囊
32	上田市	千曲川	国	一級	右	B	499	1	上田市天神 (上田橋下流)	1.9	堤防断面不足	積土囊
33	上田市	千曲川	国	一級	右	B	30	1	上田市天神(上田電鉄別 所線千曲川橋梁上流)	1.9	堤防断面不足	積土囊
34	上田市	千曲川	国	一級	右	B	50	1	上田市天神(上田電鉄別 所線千曲川橋梁上流)	1.9	堤防高不足	積土囊
35	上田市	千曲川	国	一級	右	B	50	1	上田市天神(上田電鉄別 所線千曲川橋梁上流)	1.9	堤防断面不足	積土囊
36	上田市	千曲川	国	一級	右	要注意	716	1	上田市天神(上田電鉄別 所線千曲川橋梁上流)	1.9	破堤跡	
37	上田市	千曲川	国	一級	右	B	40	1	上田市天神(上田交通別 所線千曲川橋梁上流)	1.9	堤防高不足	積土囊
38	上田市	千曲川	国	一級	右	B	40	1	上田市天神(上田交通別 所線千曲川橋梁上流)	1.9	堤防断面不足	積土囊
39	上田市	千曲川	国	一級	右	B	296	1	上田市常田 (常田新橋下流)	1.9	堤防断面不足	積土囊
40	上田市	千曲川	国	一級	左	B	117	1	上田市小牧 (常田新橋下流)	1.9	堤防高不足	積土囊
41	上田市	千曲川	国	一級	左	A	200	1	上田市小牧 (常田新橋下流)	1.9	堤防高不足	積土囊
42	上田市	千曲川	国	一級	左	A	588	1	上田市小牧 (常田新橋上下流)	1.9	堤防断面不足	積土囊
43	上田市	千曲川	国	一級	左	B	1,414	1	上田市小牧(常田新橋 上流～小牧橋上流)	1.9	法崩れ・すべり	崩壊対策
44	上田市	千曲川	国	一級	左	A	100	1	上田市小牧 (常田新橋上流)	1.9	水衝・洗掘	木流し 蛇 籠
45	上田市	千曲川	国	一級	左	A	90	1	上田市小牧 (常田新橋上流)	1.9	堤防高不足	積土囊
46	上田市	千曲川	国	一級	左	B	295	1	上田市小牧 (常田新橋上流)	1.9	堤防高不足	積土囊
47	上田市	千曲川	国	一級	左	B	479	1	上田市小牧 (常田新橋上流)	1.9	堤防高不足	積土囊
48	上田市	千曲川	国	一級	左	B	816	1	上田市小牧 (小牧橋上下流)	1.9	水衝・洗掘	木流し 蛇 籠
49	上田市	千曲川	国	一級	右	B	270	1	上田市国分(小牧橋上流～北陸 新幹線第二千曲川橋梁)	1.9	堤防高不足	積土囊
50	上田市	千曲川	国	一級	右	A	270	1	上田市国分(小牧橋上流～北陸 新幹線第二千曲川橋梁)	1.9	堤防断面不足	積土囊
51	上田市	千曲川	国	一級	右	B	20	1	上田市国分(小牧橋上流～北陸 新幹線第二千曲川橋梁)	1.9	堤防断面不足	積土囊
52	上田市	千曲川	国	一級	右	B	833	1	上田市国分(北陸新幹線第 二千曲川橋梁上流)	1.9	堤防高不足	積土囊
53	上田市	千曲川	国	一級	右	B	70	1	上田市国分 (神川合流点下流)	1.9	堤防断面不足	積土囊
54	上田市	千曲川	国	一級	右	A	348	1	上田市国分 (神川合流点下流)	1.9	堤防高不足	積土囊
55	上田市	千曲川	国	一級	右	A	348	1	上田市国分 (神川合流点下流)	1.9	堤防断面不足	積土囊
56	上田市	千曲川	国	一級	右	A	110	1	上田市岩下 (神川合流点上流)	1.9	堤防高不足	積土囊
57	上田市	千曲川	国	一級	右	B	422	1	上田市岩下 (神川合流点上流)	1.9	堤防断面不足	積土囊
58	上田市	千曲川	国	一級	右	A	361	1	上田市岩下 (神川合流点上流)	1.9	水衝・洗掘	木流し 蛇 籠
59	上田市	千曲川	国	一級	左	B	698	1	上田市生田 (生田)	1.9	水衝・洗掘	木流し 蛇 籠
60	上田市	千曲川	国	一級	右	B	594	1	上田市大屋 (大石橋下流)	1.9	堤防高不足	積土囊
61	上田市	千曲川	国	一級	右	A	489	1	上田市大屋 (大石橋下流)	1.9	堤防高不足	積土囊

	水防管理 団体名	河川名	河川管 理者名	河川の 種 別	左右岸 の別	警戒の 度 合	延長 (m)	箇所 数	場所 (目標)	予想される 水位(m)	区分と予想される 危険	水防工法
62	上田市	千曲川	国	一級	右	B	207	1	上田市大屋 (大屋橋下流)	1.9	水衝・洗掘	木流し 蛇籠
63	上田市	千曲川	国	一級	左	A	74	1	上田市生田 (依田川上下流)	1.9	堤防高不足	積土囊
64	上田市	千曲川	国	一級	左	A	74	1	上田市生田 (依田川上下流)	1.9	堤防断面不足	積土囊
65	上田市	千曲川	国	一級		A		1	千曲川橋梁 (上田電鉄別所線)	1.9	桁下余裕高不足	
66	上田市	千曲川	国	一級	右	A		1	塩尻水門樋門	1.9	パイピング	
			国計				21,341	66				
67	上田市	瀬沢川	県	一級	左	A	50	1	大屋 (大屋瀬沢川下流)	2.0	堤防高不足 溢水	積土俵
				右	A	50	1					
68	上田市	瀬沢川	県	一級	左	A	100	1	大屋 (岩下橋下流)	2.0	無堤地 越水	積土俵
69	上田市	瀬沢川	県	一級	右	B	30	1	町吉田坂口宅西前	1.5	無堤地 決壊	積土俵 木流し
70	上田市	瀬沢川	県	一級	左	B	120	1	小井田 (中瀬沢橋下流)	2.5	無堤地 決壊	木流し
				右	B	120	1					
71	上田市	瀬沢川	県	一級	左	B	80	1	小井田 (小井田橋下流)	2.5	無堤地 溢水	積土俵
				右	B	80	1					
72	上田市	瀬沢川	県	一級	右	B	30	1	大日木 (上野原線橋下流)	2.0	無堤地 決壊	木流し
73	上田市	矢出 沢川	県	一級	左	A	4,100	1	諏訪部橋～蛇沢大橋	1.5	堤防高不足 護岸等の決壊	積土俵 木流し
				右	A	4,100						
74	上田市	矢出 沢川	県	一級	左	B	50	1	長島 (横山橋下流)	1.5	無堤地 越水	積土俵
75	上田市	湯川	県	一級	右	A	90	1	学海団地北側	1.5	無堤地 越水	積土俵
76	上田市	湯川	県	一級	右	A	30	1	保野 (保野橋上流)	1.5	護岸等の決壊 越水	積土俵
77	上田市	湯川	県	一級	左	B	30	1	保野 (上小島橋下流)	1.5	無堤地 決壊	木流し
78	上田市	湯川	県	一級	左	B	150	1	保野 (堀内電気裏下流)	1.5	無堤地 越水	木流し
				右	B	150	1					
79	上田市	湯川	県	一級	右	A	30	1	下小島 (下小島橋下流)	1.5	護岸等の 決壊	木流し
80	上田市	湯川	県	一級	右	B	50	1	別所 (大湯橋下流)	1.5	無堤地 溢水	木流し
81	上田市	産川	県	一級	左	B	100	1	東五加 (鎌倉橋上流)	1.5	護岸等の 決壊	積土俵
				右	B	100	1					
82	上田市	産川	県	一級	左	B	100	1	新町 (新前橋上下流)	1.5	堤防高不足 越水	積土俵
				右	B	100	1					
83	上田市	産川	県	一級	右	B	50	1	手塚東久保	1.5	ガケ崩による 川のせき止め	積土俵 蛇籠
84	上田市	追開 沢川	県	一級	右	B	120	1	山田集落中	1.5	無堤地 決壊	積土俵
85	上田市	浦野川	県	一級	右	B	50	1	越戸 (越戸橋下)	1.5	護岸等の 決壊	積土俵 木流し
86	上田市	阿鳥川	県	一級	左	B	100	1	岡 (岡より浦野へ上流)	1.0	護岸等の 決壊	積土俵 木流し
				右	B	100	1					
87	上田市	室賀川	県	一級	左	A	50	1	上室賀 (片山橋上)	1.0	護岸等の 決壊	積土俵 木流し
88	上田市	室賀川	県	一級	左	A	80	1	小泉 (和合永代橋下流)	0.8	護岸等の 決壊	積土俵 木流し
89	上田市	室賀川	県	一級	右	B	100	1	上室賀 (本組橋下流)	3.0	護岸等の 決壊	木流し 蛇籠
90	上田市	室賀川	県	一級	右	B	100	1	上室賀(特別養護老人 ホーム南側400m)	1.0	護岸等の 決壊	木流し
91	上田市	神川	県	一級	左	A	100	1	神川橋上流	2.5	堤防高不足 溢水	積土俵 木流し
				右	A	100	1					
92	上田市	神川	県	一級	左	B	100	1	神里橋下	2.5	堤防断面不足 溢水	積土俵 木流し
93	上田市	神川	県	一級	左右	B	150	1	下郷橋下流	2.5	堤防高不足	積土俵
94	上田市	千曲川	県	一級	左	B	180	1	郷仕川原集落	1.5	護岸(堤防)老朽 決壊	木流し
95	上田市	千曲川	県	一級	左	B	600	1	石井県住横	1.5	護岸(堤防)老朽 決壊	木流し
96	上田市	千曲川	県	一級	左	B	175	1	大屋橋上	1.5	河岸崩落 決壊	ブロック 投入
97	上田市	依田川	県	一級	右	B	280	1	長瀬郵便局裏	1.2	根固洗掘 決壊	ブロック 投入

	水防管理 団体名	河川名	河川管 理者名	河川の 種 別	左右岸 の別	警戒の 度 合	延長 (m)	箇所 数	場所 (目標)	予想される 水位(m)	区分と予想される 危険	水防工法
98	上田市	依田川	県	一級	右	B	300	1	三角橋上流	1.2	根固洗掘 決壊	ブロック 投入
99	上田市	依田川	県	一級	右	B	700	1	三角橋下流	1.2	根固洗掘 決壊	ブロック 投入
100	上田市	依田川	県	一級	右	A	100	1	丸子橋上下流	1.2	根固洗掘 決壊	ブロック 決壊
101	上田市	依田川	県	一級	右	B	50	1	腰越 市宮住宅横	1.2	根固洗掘	ブロック 決壊
102	上田市	依田川	県	一級	右	A	400	1	馬坂1号橋上下流	1.2	護岸(堤防)老朽 決壊	木流し
103	上田市	依田川	県	一級	左	B	200	1	広域プール横	1.2	根固洗掘 決壊	ブロック 投入
104	上田市	依田川	県	一級	右	A	330	1	依田川橋上流	1.2	根固洗掘 決壊	ブロック 投入
105	上田市	依田川	県	一級	右	B	515	1	東郷橋上流	1.2	護岸(堤防)老朽 決壊	木流し
106	上田市	依田川	県	一級	左	B	200	1	東郷橋下流	1.2	護岸(堤防)老朽 決壊	木流し
				右	B	400	1					
107	上田市	内村川	県	一級	右	B	330	1	内村橋上下流	1.0	護岸(堤防) 洗掘	木流し
108	上田市	内村川	県	一級	左	A	250	1	霊泉寺橋	1.0	護岸高不足 越水	積土俵
				右	A	20	1					
109	上田市	内村川	県	一級	右	A	400	1	向橋上下流	1.0	護岸高不足 越水	積土俵
110	上田市	内村川	県	一級	右	A	150	1	弓場橋下流	1.0	護岸(堤防) 洗掘	積土俵
111	上田市	内村川	県	一級	左	B	50	1	比恵場橋 上下流	1.0	堤防高不足 越水	積土俵
				右	B	20	1					
112	上田市	霊泉 寺川	県	一級	左	A	200	1	月見橋上下流	0.7	護岸(堤防)老朽 決壊	木流し
113	上田市	塩川 沢川	県	一級	左	B	67	1	松葉橋上下流	1.0	護岸(堤防) 洗掘 決壊	木流し
				右	B	206	1					
114	上田市	深山 沢川	県	一級	左	B	75	1	尚武橋上下流	1.0	護岸(堤防)老朽 決壊	木流し
				右	B	200	1					
115	上田市	深山 沢川	県	一級	右	B	100	1	宮原橋上流	1.0	護岸(堤防)老朽 決壊	木流し
116	上田市	矢の 沢川	県	一級	左	A	700	1	矢の沢橋 上下流	1.0	川幅狭少 内水氾濫	積土俵
				右	A	700	1					
117	上田市	矢の 沢川	県	一級	左	A	50	1	東街道団地横	1.0	川幅狭少 内水氾濫	積土俵
118	上田市	長沢川	県	一級	左	B	100	1	落合橋上下流	1.0	護岸(堤防)老朽 決壊	木流し
				右	B	70	1					
119	上田市	神川	県	一級	左	A	150	1	つくし団地 上流	2.0	無堤防 決壊	木流し
				右	A	150	1					
120	上田市	神川	県	一級	左	A	200	1	つくし団地前	2.0	無堤防 決壊	木流し
				右	A	300	1					
121	上田市	神川	県	一級	左	A	100	1	下原	2.0	無堤防 決壊	木流し
122	上田市	神川	県	一級	左	A	200	1	堀越堰頭首工 対岸	2.0	無堤防 決壊	木流し
123	上田市	神川	県	一級	左	A	200	1	白山橋上下流	2.0	無堤防 決壊	木流し
124	上田市	神川	県	一級	左	B	100	1	山村広場横	2.0	護岸(堤防)老朽 決壊	木流し
				右	B	300	1					
125	上田市	神川	県	一級	左	B	250	1	山村広場下流	1.5	護岸(堤防)老朽 決壊	木流し
				右	B	230	1					
126	上田市	神川	県	一級	左	A	100	1	丸山橋上下流	2.0	護岸(堤防)高不足 決壊	木流し
				右	A	100	1					
127	上田市	洗馬川	県	一級	右	A	190	1	土屋橋上下流	1.5	無堤地 決壊	木流し
128	上田市	洗馬川	県	一級	右	B	80	1	五輪堂橋	1.5	護岸(堤防)老朽 決壊	木流し
129	上田市	洗馬川	県	一級	左	A	200	1	赤石橋上流	1.5	河床洗掘 決壊	石積み
				右	A	200	1					
130	上田市	洗馬川	県	一級	左	A	30	1	根古屋橋下流	1.5	護岸(堤防)弱体 決壊	積土俵
				右	A	30	1					
131	上田市	洗馬川	県	一級	左	B	70	1	神川合流点 上流	1.5	護岸(堤防)弱体 決壊	積土俵
132	上田市	洗馬川	県	一級	左	B	30	1	千古温泉横	1.5	堤防高不足 越水	木流し
133	上田市	洪沢川	県	一級	右	A	40	1	洪沢	1.5	無堤地 決壊	木流し 積土俵

	水防管理 団体名	河川名	河川管 理者名	河川の 種 別	左右岸 の別	警戒の 度 合	延長 (m)	箇所 数	場所 (目標)	予想される 水位(m)	区分と予想される 危険	水防工法
134	上田市	角間川	県	一級	右	A	20	1	角間配水地付近 頭首工上流	1.0	堤防高不足 越水	木流し 積土俵
135	上田市	角間川	県	一級	右	A	200	1	横沢	1.0	無堤地 決壊	木流し
136	上田市	傍陽川	県	一級	右	A	100	1	石堂橋上流	1.5	護岸(堤防)弱体 決壊	木流し
137	上田市	傍陽川	県	一級	右	A	20	1	新田橋下	1.5	護岸(堤防)弱体 決壊	木流し
138	上田市	傍陽川	県	一級	右	A	100	1	岡保	1.5	無堤地決壊	木流し
139	上田市	堤入 谷川	県	一級	左	A	100	1	旧堤公民館上	1.0	護岸(堤防)弱体 決壊	木流し
					右	A	40	1				
140	上田市	半田 入谷川	県	一級	左	A	100	1	三島平	1.0	無堤地 決壊	木流し
					右	A	100	1				
141	上田市	武石川	県	一級	右	B	200	1	依田窪南部中 北側	2.0	護岸等の 決壊	木流し
142	上田市	武石川	県	一級	左	B	100	1	清水坂下流	2.0	護岸等の 決壊	木流し
143	上田市	武石川	県	一級	左	B	100	1	清水坂上流	2.0	護岸弱体決壊	木流し
144	上田市	武石川	県	一級	左	B	100	1	半台	2.0	無堤地 決壊	木流し 牛柵
145	上田市	武石川	県	一級	左	A	40	1	小沢根	1.5	護岸(堤防) 弱体・決壊	木流し 牛柵
146	上田市	武石川	県	一級	右	A	170	1	町	1.5	護岸(堤防) 弱体・決壊	木流し 牛柵
147	上田市	武石川	県	一級	左	A	130	1	武石新橋上流	1.5	護岸(堤防) 弱体・決壊	木流し 牛柵
					右	A	100	1				
148	上田市	武石川	県	一級	右	B	200	1	小原	1.5	護岸等の 決壊	木流し 牛柵
149	上田市	武石川	県	一級	右	B	50	1	土井橋上流	1.5	護岸等の 決壊	木流し 牛柵
150	上田市	茂沢川	県	一級	左	B	100	1	渡場	1.5	堤防高不足 決壊	木流し 牛柵
151	上田市	茂沢川	県	一級	右	B	130	1	二本木	1.5	堤防高不足 決壊	木流し
152	上田市	小沢 根川	県	一級	右	A	20	1	上原	1.5	無堤地 決壊	木流し
153	上田市	余里川	県	一級	右	A	80	1	トキノス橋上流	1.0	無堤地決壊	木流し
			県計				24,708	113				
154	上田市	常田川	市	準用	左	B	100	1	泉町から 千曲川合流	1.0	護岸の 決壊	積土俵 木流し
					右	B	100	1				
155	上田市	狐塚 沢川	市	準用	左	A	50	1	東街道団地横	1.0	護岸(堤防)高不足 越水	積土俵
156	上田市	箱畳 沢川	市	準用	左	A	150	1	下堰合流点 付近	0.7	護岸(堤防)高不足 越水	積土俵
					右	A	150	1				
157	上田市	鞍骨 沢川	市	準用	左	A	560	1	依田川 合流点上	1.0	護岸(堤防)高不足 越水	積土俵
					右	A	560	1				
158	上田市	殿入 沢川	市	準用	左	A	50	1	内村川合流点上	1.0	護岸(堤防)高不足 越水	積土俵
					右	A	50	1				
159	上田市	大沢川	市	普通	左	A	20	1	掘田沢合流点	0.7	護岸(堤防)老朽 決壊	木流し
					右	A	150	1				
160	上田市	練合 沢川	市	普通	左	A	200	1	国道152号上	1.0	護岸(堤防)高不足 越水	積土俵
					右	A	180	1				
161	上田市	大沢川	市	準用	左	A	20	1	大沢一号橋下流	1.0	無堤地 決壊	木流し
162	上田市	熊久 保川	市	普通	左	A	100	1	荒井	1.5	無堤地 決壊	木流し
					右	A	100	1				
163	上田市	熊久 保川	市	普通	左	A	300	1	竹室	1.5	無堤地 決壊	木流し
					右	A	300	1				
164	上田市	大柏 木川	市	普通	左	B	20	1	宮浦橋下流	1.0	護岸(堤防)弱体 決壊	木流し
					右	B	30	1				
165	上田市	岩井 堂川	市	普通	左	B	300	1	真田公民館上・下流	0.8	護岸(堤防)弱体 決壊	木流し
					右	B	300	1				
166	上田市	唐沢川	市	普通	右	A	50	1	県道美ヶ原公園沖線 南上流	1.0	堤防高不足越水	積土俵
			市計				3,840	23				
			計				50,889	202				

(13) 水防上重要な水門及びため池

ア 水門

	河川名	河川の種別	名称	位置	操作の基準
1	千曲川	一級	欠口用水	塩尻字中之島	欠口頭首工管理規程による
2	千曲川	一級	六ヶ村堰	小牧字坂下	頭首工管理規程、上田農水頭首工取水規程
3	千曲川	一級	榊網用水	小牧字坂下	〃
4	千曲川	一級	二ヶ村堰	御所	二ヶ村堰頭首工管理規程による
5	千曲川	一級	六ヶ村堰神畑排水路水門	神畑	協定なし 慣行により大雨洪水注意報の場合 電動式巻揚扉門操作
6	千曲川	一級	欠口排水路水門	下塩尻字長田	協定なし 慣行により大雨洪水注意報の場合 手動式巻洋扉門操作
7	千曲川	一般	下塩尻排水樋門	下塩尻字殿海道	下塩尻樋門操作規則による
8	千曲川	一般	下半過用水取水口	小泉字伊勢宮河原	下半過用水管理規程
9	千曲川	一級	三好町乳児園前水門	御所	協定あり 慣行により大雨洪水注意報の場合 自治会で手動式巻揚扉門操作
10	千曲川	一級	鯉座川南小裏水門	中之条	協定なし 慣行により大雨洪水注意報の場合 手動式巻揚扉門操作
11	矢出沢川	一般	中央西水門	中央西1丁目	協定なし 慣行により大雨洪水注意報の場合 電動式巻揚扉門操作
12	浦野川	一級	三部落堰	越戸	協定なし 慣行により大雨洪水注意報の場合 手動式巻揚扉門操作
13	浦野川	一級	小瀬堰	越戸	〃
14	浦野川	一級	山崎堰	仁古田	〃
15	浦野川	一級	高田堰	仁古田	〃
16	浦野川	一級	岡久保堰	岡	〃
17	浦野川	一級	樋尻子堰	小泉	〃
18	浦野川	一級	醤油久保堰	小泉	〃
19	浦野川	一級	山崎堰小泉排水路水門	小泉(境堰)	〃
20	室賀川	一級	五反田堰	下室賀	〃
21	室賀川	一級	太屋沢堰	下室賀	〃
22	室賀川	一級	下堰	下室賀	〃
23	室賀川	一級	中堰	下室賀	〃
24	室賀川	一級	赤坂堰	下室賀	〃
25	室賀川	一級	二本柳堰	下室賀	〃
26	室賀川	一級	上堰	上室賀	〃
27	阿鳥川	一級	浦野堰	浦野	〃
28	産川	一級	堀之内堰	築地字堀之内	〃
29	産川	一級	西沖堰	神畑(本郷)	〃
30	神川	一級	堀越堰取水口	上野字堀越	〃
31	神川	一級	大屋堰取水口	殿城字法楽寺	〃
32	神川	一級	新屋堰取水口	上野字堀越	〃
33	神川	一級	岩門堰取水口水門	上野字矢花	〃
34	神川	一級	堀越堰余水吐水門	上野字堀越	〃
35	神川	一級	新屋堰余水吐水門	上野字神出口	〃
36	神川	一級	常田堰	古里字興市久保	〃
37	神川	一級	林之郷堰	殿城字宿組	〃
38	神川	一級	吉田堰平沢川水門	殿城字中樋ノ口	〃
39	神川	一級	吉田堰赤坂排水路水門	殿城字乱橋	〃
40	神川	一級	久保堰	国分字宮ノ前	〃
41	神川	一級	岩下堰	蒼久保字上川原	〃
42	神川	一級	菅平ダム	菅平高原	菅平ダム操作規程による
43	神川	一級	横沢第一堰堤	真田町長字湯の平	中部電力管理要領による
44	神川	一級	横尾堰用水取入口	真田町長字柳又	協定なし 慣行により大雨洪水注意報の場合 手動式巻揚扉門操作
45	神川	一級	吉田堰用水取入口	真田町長字石舟	〃
46	依田川	一級	依田川頭首工	腰越	上田市との協定に基づく依田川頭首工管理規定 による
47	依田川	一級	表川堰取水門	長瀬字上河原	協定なし 慣行により大雨洪水注意報の場合 手動式巻揚扉門操作
48	依田川	一級	生田堰取水門	上丸子字川原	〃
49	依田川	一級	河原堰取水門	御嶽堂字三角組	〃
50	内村川	一級	内村ダム	鹿教湯温泉	内村ダム操作規則による
51	千曲川	一級	石井排水樋管	塩川字小金久保	石井排水樋管操作要領による
52	深山沢	一級	(塩川上堰)道久分土工	腰越字道久	協定なし 慣行により大雨洪水注意報の場合 手動式巻揚扉門操作
53	深山沢	一級	(塩川下堰)下堰取水門	上丸子字横沢	〃
54	鞍骨沢川	準用	(塩川上堰)鞍骨沢排水門	上丸子字くら保祿	〃
55	鞍骨沢川	準用	(塩川下堰)下堰鞍骨沢排水門	上丸子字三反田	〃
56	箱畳沢川	準用	(塩川上堰)箱畳沢排水門	上丸子字道林	〃
57	練合沢川	その他	(塩川上堰)練合沢排水門	長瀬字平戸	〃
58	練合沢川	その他	(塩川下堰)練合沢排水門	長瀬字八ツ口	〃

	河川名	河川の種別	名称	位置	操作の基準
59	矢の沢川	一級	(塩川下堰) 矢の沢排水門	長瀬字宮原	〃
60	狐塚沢川	準用	(塩川上堰) 御伊勢山排水門	塩川字陣場	〃
61	狐塚沢川	準用	(塩川下堰) 御伊勢山排水門	塩川字陣場	〃
62	殿入沢川	準用	(左岸幹線) 殿入沢排水門	東内字中町	〃
63	依田川	一級	(左岸幹線) 岩崎排水門	御嶽堂字岩崎	〃
64	唐沢川	普通	(左岸幹線) 唐沢排水門	御嶽堂字上組	〃
65	原沢川	普通	(左岸幹線) 原沢排水門	御嶽堂字原組	〃
66	原沢川	普通	(生田堰) 原沢排水門	御嶽堂字芝付	〃
67	中沢川	普通	(生田堰) 中沢川排水門	御嶽堂字反田	〃
68	中城沢川	普通	(生田堰) 中城沢排水門	生田字中城	〃
69	武石川	一級	竜ヶ沢堰堤	武石上本入	協定なし 異常気象など大雨による被害が予測された場合、上田市メール配信を発信
70	武石川	一級	竜ヶ沢上堰堤	武石上本入	〃
71	武石川	一級	大堰	上武石	協定なし 慣行により大雨洪水注意報の場合手動式巻揚扉門操作
72	武石川	一級	小寺尾堰	武石上本入	〃
73	武石川	一級	市之瀬堰	上武石	〃
74	武石川	一級	石経堰	下武石	〃
75	余里川	一級	余里大堰	武石余里	〃

イ ため池
【上田地域】

	河川名	名 称	位 置	構 造
1		大池	殿城	
2		山越池	殿城	
3		吉田池	芳田	
4		常田池	常入	蛭沢川の増水時は消防団で対応
5		須川池	諏訪形	
6		長池	上田原	
7		米倉池	築地	
8		宝池	福田	
9		古池	吉田	
10		榊池	吉田	
11		沢田池	吉田	
12		夫婦池	下之郷	
13		瓢箪池	下之郷	
14		迎原下池	下之郷	
15		迎原上池	下之郷	
16		宮原上池	下之郷	
17		鳥居上池	下之郷	
18		浅間池	下之郷	
19		居守沢大池	富士山	
20		中池	下之郷	
21		下之郷新池	下之郷	
22		清水池	古安曾	
23		久保池	富士山	
24		北ノ入池	富士山	
25		砂原池	富士山	
26		水沢池	富士山	
27		来光寺池	古安曾	
28		手洗池	古安曾	
29		平井寺池	古安曾	
30		倉保根池	本郷	
31		上原池	本郷	
32		小島大池	小島	
33		加古池	保野	
34		塩吹池	保野	
35		女池	五加	
36		男池	五加	
37		五加前池	五加	
38		共有池	舞田	
39		上平池	舞田	
40		中野前池	中野	
41		甲田池	十人	
42		上窪池	本郷	
43		荒池	十人	
44		塩野池	前山	
45		沢山池	野倉	
46		山田池	山田	
47		山田新池	山田	

	河川名	名 称	位 置	構 造
48		舌喰池	手塚	
49		不動池	手塚	
50		竜王下池	手塚	
51		上一池	山田	
52		幕宮池	別所温泉	
53		入の池	上室賀	
54		大沢池	上室賀	
55		菅の沢池	下室賀	
56		樋の詰池	下室賀	
57		箕輪池	小泉	
58		泉池	小泉	
59		仁古田新池	仁古田	
60		西洞池	仁古田	
61		塩ノ入池	青木村当郷	
62		美志ヶ沢池	越戸	

【丸子地域】

	河川名	名 称	位 置	構 造
1		深山原池	腰越深山原山	
2		千石上池	腰越池ノ下	
3		千石下池	腰越池ノ下	
4		明神前池	腰越明神前	
5		菖蒲沢池	腰越菖蒲沢	
6		火打沢池	腰越音見	
7		北原大池	生田大洞	
8		北原新池	生田そり畑	
9		日向池(砂原池)	御嶽堂湯久保	
10		新原田新開池	御嶽堂新原田	
11		前田池(全体池)	御嶽堂新原田	
12		上池	生田上平	
13		新池	生田大窪	
14		下池	生田大山	
15		明賀池	生田明賀	
16		東山池	長瀬練合東山	
17		西山池	長瀬西山	
18		箱壘池	藤原田箱壘	
19		田楽池	東御市八重原田楽平	
20		中尾池	藤原田池下	
21		裏原池	藤原田裏原	
22		北神ノ倉西池	塩川北神ノ倉	
23		北神ノ倉東池	塩川北神ノ倉	

【真田地域】

	河川名	名 称	位 置	構 造
1		西畝池	真田町本原下塚	

2 気象・水位観測施設の市内の整備状況

(1) 気象台関係の観測所

観測所名	観測種目							所在地	観測所の高さ (m)
	降水量	気温	相対湿度	風向風速	日照時間	積雪	その他		
上田	○	○	○	○	○			古里	502
菅平	○	○		○	○	○		菅平高原	1,253
鹿教湯	○							鹿教湯温泉	721

(2) 国土交通省関係の観測所

ア 雨量観測所

観測所	河川名	位置	種別
鹿教湯	内村川	西内字町屋敷	自記テレメーター
生田	千曲川	生田下梨平	自記テレメーター

イ 水位観測所

観測所	河川名	位置	種別
生田	千曲川	生田鶴ノ脇	自記テレメーター

(3) 県関係の観測所

ア 雨量観測所

観測所名	水系名	河川名	位置	備考
上田建設	信濃川	千曲川	材木町 1-2-6 (上田建設事務所内)	自記テレメーター
内村ダム	信濃川	内村川	鹿教湯温泉(内村ダム管理事務所内)	自記テレメーター
三才山	信濃川	内村川	鹿教湯温泉(奥鹿教湯病院内)	自記テレメーター
上田塩田	信濃川	産川	本郷 555-1 地先	自記テレメーター
真田	信濃川	神川	真田町長 4211	自記テレメーター
東内	信濃川	内村川	東内字西ノ入 2980-3	自記テレメーター
巢栗	信濃川	武石川	武石上本入字巢栗 2384-66	自記テレメーター
菅平ダム (県企業局)	信濃川	神川	菅平高原 1278-244	自記テレメーター
東組(県企業局)	信濃川	神川	真田町長 1278-936	自記テレメーター
三才山トンネル 料金所 (県道路公社)	信濃川	内村川	鹿教湯温泉	テレメーター

イ 水位観測所

観測所名	河川名	位置	備考
依田橋	依田川	長瀬依田橋	自記テレメーター
内村ダム	内村川	鹿教湯温泉	自記テレメーター
霊泉寺橋	内村川	平井	自記テレメーター
内村橋	内村川	御嶽堂	自記テレメーター
神川	神川	林之郷 576-8	自記テレメーター
浦野川	浦野川	越戸字小瀬 40	自記テレメーター
大日向(県企業局)	神川	真田町長字伯耆 1620	自記テレメーター

(4) その他の観測所

ア 雨量観測所

観測所名	水系名	河川名	位置	備考
塩尻	信濃川	千曲川	上塩尻 941-14	自記テレメーター
別所温泉	信濃川	湯川	別所温泉 9-1	自記テレメーター
上室賀	信濃川	室賀川	上室賀 1432-1	自記テレメーター
傍陽	信濃川	傍陽川	真田町傍陽 8414-3	自記テレメーター
丸子	信濃川	依田川	上丸子 824	自記テレメーター
真田	信濃川	神川	真田町長 7178-1	自記テレメーター
武石	信濃川	武石川	上武石 77	自記テレメーター
上田地域広域連合 消防本部	信濃川	千曲川	大手 2-7-16	総合気象観測装置

イ 積雪観測所

観測所名	位置	備考
上田	古里 2250	自記テレメーター
丸子	上丸子 824	自記テレメーター

ウ 水位観測所

観測所名	河川名	位置	備考
生田（東京電力）	千曲川	生田鵜ノ脇	自記
横沢第一堰堤（東京電力）	神川	真田町長字湯の平	自記

(5) 市内の警報等の指定河川

ア 国土交通大臣と気象庁長官が共同して洪水予報を行う河川

河川名	区 域	水位又は流量の予報 に関する基準地点	担当官署名
千曲川	左岸 上田市大屋字向川原 右岸 上田市大屋字南遠川原(大屋橋) から 左岸 飯山市大字一山字十二平 右岸 下高井郡野沢温泉村大字平林字 広見(湯滝橋) まで	生 田 杭瀬下 立ヶ花	千曲川河川事務所 長野地方気象台

イ 千曲川河川事務所管内の洪水予報の対象となる水位観測所

河川名	観測所名	所在地	水防団 待機水位	はん濫 注意水位	避難判断 水位	はん濫 危険水位	計画高 水位
千曲川	生田	上田市生田	0.8m	1.9m	3.1m	4.0m	5.75m

ウ 長野県知事と気象庁長官が共同して洪水予報を行う河川

河川名	区 域	水位又は流量 の予報に關す る基準地点	担当官署名
千曲川	佐久市下越（臼田橋）から 上田市大屋（大屋橋）まで	下 越 塩名田	佐久建設事務所 長野地方気象台

エ 長野県内の洪水予報の対象となる水位観測所

河川名	観測所名	所在地	水防団 待機水位	はん濫 注意水位	避難判断 水位	はん濫 危険水位
千曲川	塩名田	佐久市浅科	2.2m	3.0m	3.3m	3.9m

オ 県の指定河川（知事が指定した河川）

水防警報を行う河川名及びその区域、水防警報の対象となる水位観測所

河川名	区 域		対象水位観測所				
	自	至	名称	位置	通報水位 m	警戒水位 m	特別警戒 水位 m
依田川	小県郡長和町 和田（上田市 境界）	上田市長瀬 （千曲川合流点）	依田橋	上田市長瀬	1.5	1.8	3.8
神 川	上田市真田町 長（土合橋）	上田市岩下 （千曲川合流点）	神 川	上田市林之郷	0.9	1.1	2.7
浦野川	青木村田沢 （青木橋）	上田市下之条 （千曲川合流点）	浦野川	上田市越戸	1.1	1.3	1.5

3 鉄道施設の状況

線 名	区 間	キロ程(km)	駅 数
北陸新幹線	上田駅	—	—
しなの鉄道線	大屋駅～西上田駅	9.7	4
上田電鉄別所線	上田駅～別所温泉駅	11.6	15

4 上田市における文化財等の状況（有形・建造物）

(1) 国県指定文化財の防火施設の設置状況

名 称	種別	所在地	設置してある防火設備等			
			自火報	消火設備	避雷設備	保存庫
安楽寺八角三重塔	国宝	別所温泉 2361	○	○	○	○
信濃国分寺三重塔	国重文	国分 1051・1052	○	○	○	
前山寺三重塔	国重文	前山 300	○	○	○	
中禅寺薬師堂	国重文	前山 1721	○	○	○	
法住寺虚空蔵堂	国重文	東内 4313-イ、ロ	○	○	○	
旧常田館製糸場施設	国重文	常田 1-10-3	○	○		
西光寺阿弥陀堂	県宝	富士山 3036	○	○		
上田城櫓〔南・北・西〕	県宝	二の丸	○	○	○	
生島足島神社本殿内殿	県宝	下之郷 701	○	○	○	
生島足島神社歌舞伎舞台	県宝	下之郷 701	○	○	○	
信濃国分寺本堂（薬師堂）	県宝	国分 1049	○	○		
生島足島神社摂社 諏訪社本殿及び門	県宝	下之郷 701	○	○		
文殊堂	県宝	西内 1368	○	○		
旧倉沢家住宅	県宝	築地 314-2	○	○		
上田蚕種協業組合事務棟	国登録	常田 3-4-57	○	○		
信州大学繊維学部講堂	国登録	常田 3-15-1	○	○		
信州大学繊維学部守衛所	国登録	常田 3-15-1	○	○		
信州大学繊維学部倉庫	国登録	常田 3-15-1	○	○		
旧常田幼稚園園舎	国登録	常田 2-30-17	○	○		
依水館主屋	国登録	上丸子 1920	○			
花屋ホテル	国登録	別所温泉 169	○	○		
旧草間歯科医院	国登録	常田 2-29-4	○			
飯島商店	国登録	中央 1-1-21	○	○		

(2) 市指定文化財の防火施設の設置状況

名 称	所在地	設置してある防火設備等			
		自火報	消火設備	避雷設備	保存庫
上田藩主居館表門ほか	大手 1-4-32		○		
小泉大日堂	小泉 2075		○		
安楽寺経蔵・八角輪蔵	別所温泉 2361	○	○		
別所神社本殿	別所温泉 2338		○		
願行寺四脚門	中央 2-16-14		○		
常楽寺本堂	別所温泉 2347	○	○		
前山塩野神社拝殿及び本殿	前山 1681		○		
荒神宮本殿	諏訪形 466		○		
東昌寺鐘楼	浦野 571	○	○		
保野塩野神社廻り舞台	保野 429	○	○		
太郎山神社本殿	上田 2962		○		
旧宣教師館	下之郷 812	○	○		
旧上田市立図書館	大手 2-8-2	○	○		
笠原工業常田館製糸場	常田 1-10-3	○	○		
旧千曲会館	常田 3-15-1	○	○		
依水館	上丸子 荒井村 1920	○			
安良居神社本殿	上丸子 1924 のイ	○	○		
南方薬師堂	塩川字前山		○		
平井諏訪神社奉納殿	平井 1090		○		
カネタの煙突	上丸子 404				
全芳院本堂	腰越 81		○		
飯沼郷蔵	生田字三角 5257-1				
妙見寺の鳴竜	下武石 妙見寺	○	○		
日吉社の社殿	下武石大宮諏訪 社内				

5 河川、ため池の状況

【上田地域】

種 別	名 称	市内延長又は水面面積	種 別	名 称	市内延長又は水面面積
1 級河川	1 千曲川	20,000 m	準用河川	50 湊尻川	470 m
	2 神川	17,000		51 東沢川	560
	3 産川	11,200		1 原組川 2号	700 m
	4 浦野川	3,500		2 日陰川	300
	5 湯川	8,100		3 古屋川	300
	6 矢出沢川	6,500		4 笹洞川	1,100
	7 黄金沢川	1,600		5 西の沢川	(岳の組)300
	8 瀬沢川	6,800		6 前沢川	300
	9 阿鳥川	2,000		7 杉の沢川	300
	10 室賀川	6,000		8 西の沢川	(浦野)300
	11 追開沢川	4,600		9 滝川	800
	12 尾根川	7,100		10 山沢川	750
	13 駒瀬川	5,800		11 金窓寺川	700
	14 雨吹川	3,700		12 木戸沢川	200
	15 神戸川	1,400		13 不動沢川	300
	16 尻無川	4,400		14 根連沢川	300
	17 水出川	500		15 初太郎沢川	400
準用河川	18 押出川 1号	1,180 m	16 腰巻川(砂)	2,500	
	19 押出川 2号	620	17 塩野川(砂)	1,600	
	20 蛭沢川	2,880	18 曲沢川	800	
	21 常田川	1,230	19 矢ノ口川(砂)	900	
	22 前川	770	20 滝の沢川	600	
	23 金窓寺川	600	21 向山川	900	
	24 中沢川	440	22 西向山川	600	
	25 鴻之巢川	1,000	23 梅窪川	500	
	26 水出川	510	24 諸岡川	1,000	
	27 西川	1,060	25 矢沢川(砂)	450	
	28 観音沢川	750	26 赤坂川	1,400	
	29 深沢川	830	27 左口川	1,700	
	30 下越戸川	500	28 岩下排水路	600	
	31 西の宮川	600	29 大屋川	900	
	32 日向川	500	30 堀越沢川	800	
	33 大沢川	500	31 水出ノ沢川	600	
	34 上町川	300	32 梨ノ久保沢川	600	
	35 御屋敷川	200	33 上川原柳川	700	
	36 中組川	600	34 常田排水路	1,500	
	37 中畑川	800	35 中央排水路	1,500	
	38 越戸川	1,500	36 和合沢川	1,200	
	39 西之入川	500	37 恩川排水路	700	
	40 神宮寺川	1,200	38 虚空蔵沢川	1,300	
	41 原組川	1,200	39 声沢川	400	
	42 藤庄川	1,500	40 魚の沢川	500	
	43 氷沢川	2,200	41 大沢川	400	
	44 猫地川	800	42 山口排水路	600	
	45 入の池川	1,000	43 金井排水路	1,300	
	46 湯の入川	620	44 瀬沢川	400	
	47 樋の口沢川	550	45 榊網川	5,300	
	48 行沢川	(内 2,800 砂)3,700	46 矢出沢川	600	
	49 三郎川	2,300	47 西入川	600	

種 別	名 称	市内延長又は水面面積	種 別	名 称	市内延長又は水面面積
農業用水	1 常田用水路	6,600 m	ため池	23 久保池	5,000 m ²
	2 榑網用水路	800		24 北ノ入池	78,000
	3 吉田堰	5,000		25 砂原池	10,000
	4 堀越堰	3,600		26 水沢池	13,400
	5 新屋堰	3,600		27 来光寺池	50,000
	6 二区堰	1,800		28 手洗池	30,000
	7 林ノ郷堰	1,500		29 平井寺池	14,000
	8 岩門堰	3,200		30 倉保根池	8,300
	9 大屋堰	2,000		31 上原池	13,500
	10 常田堰	3,900		32 小島大池	38,500
	11 岩下堰	1,200		33 加古池	5,800
	12 久保堰	1,200		34 塩吹池	35,300
	13 六か村堰	5,000		35 女池	8,800
	14 二か村堰	4,000		36 男池	20,600
	15 欠口用水	6,000		37 五加前池	18,200
	16 八幡秋和堰	1,700		38 共有池	17,800
	17 山崎堰	4,400		39 上平池	14,000
	18 三部落堰	2,600		40 中野前池	18,100
	19 高田堰	1,800		41 甲田池	30,000
ため池	1 大池	3,000 m ²		42 上窪池	11,200
	2 山越池	1,000		43 荒池	7,600
	3 吉田池	12,000		44 塩野池	10,400
	4 常田池	20,000		45 沢山池	117,500
	5 須川湖	55,000		46 山田池	71,800
	6 長池	29,000		47 山田新池	4,500
	7 米倉池	11,400		48 舌喰池	61,400
	8 宝池	12,000		49 不動池	6,000
	9 古池	20,000		50 竜王下池	1,200
	10 榑池	15,000		51 上一池	500
	11 沢田池	7,000		52 幕宮池	12,600
	12 夫婦池	5,500		53 入の池	12,000
	13 瓢箪池	1,500		54 大沢池	7,600
	14 迎原下池	500		55 菅の沢池	2,500
	15 迎原上池	500		56 樋の詰池	10,000
	16 宮原上池	500		57 箕輪池	5,000
	17 鳥居上池	1,000		58 泉池	50,000
	18 浅間池	6,100		59 仁古田新池	10,000
	19 居守沢大池	4,000		60 西洞池	15,200
	20 中池	5,000		61 塩ノ入池	24,400
	21 下之郷新池	36,300		62 美志ヶ沢池	2,300
	22 清水池	5,000			

【丸子地域】

種 別	名 称	市内延長又は水面面積	種 別	名 称	市内延長又は水面面積		
1 級河川	1 依田川	8,850 m	普通河川	42 市洞沢川	60 m		
	2 内村川	18,253		43 西沢川	50		
	3 霊泉寺川	2,000		44 中洞沢川	200		
	4 長沢川	5,000		45 まむし沢川	100		
	5 深山沢川	2,200		46 楽やしき沢川	100		
	6 洞川	110		47 細尾沢川	2,000		
	7 矢の沢川	2,600		48 沼沢川	180		
	8 塩川沢川	4,400		49 唐沢川	300		
準用河川	1 狐塚沢川	570 m		50 洪田見川	600		
	2 鞍骨沢川	570		51 花河原沢川	300		
	3 箱畳沢川	740		52 熊倉沢川	300		
	4 殿入沢川	350		53 南角沢川	360		
	5 栗山沢川	730		54 白矢沢川	100		
	6 御屋敷沢川	110		55 廣川原沢川	560		
	7 宮の入沢川	220		56 鞍骨沢川	900		
	8 梅の木沢川	250		57 宮ノ前川	250		
	9 西沢川	150		58 深山屋敷川	200		
	10 原沢川	1,800		59 火打沢川	400		
普通河川	1 神田沢川	300 m		60 深山沢川	1,600		
	2 大沢川	600		61 石原沢川	250		
	3 山王沢川	800		62 柿ノ木沢川	450		
	4 明賀沢川	500		63 石井川	900		
	5 池下沢川	800		64 狐塚沢川	950		
	6 中城沢川	700		65 矢ノ沢川	250		
	7 東川	1,650		66 明神沢川	550		
	8 亀田沢川	150		67 小金久保川	500		
	9 内川	700		68 郷尻沢川	1,950		
	10 羽黒沢川	1,350		69 白山沢川	650		
	11 西沢川	400		70 蝮沢川	150		
	12 原沢川	300		71 入沢川	300		
	13 洲崎川	1,100		72 水入沢川	400		
	14 中沢川	600		73 上大平沢川	1,500		
	15 金山沢川	200		74 大星沢川	300		
	16 中沢川	1,500		75 塩川沢川	300		
	17 唐沢川	800		76 がん沢川	1,400		
	普通河川	18 箱畳沢川		650	農業用水	1 大堰	1,800 m
		19 押出沢川		400		2 赤岩用水	2,000
		20 あやし沢川		400		3 戸羽用水	2,500
		21 田ノ入沢川		200		4 荻窪用水	2,500
		22 高呂下沢川		100		5 和子用水	2,000
		23 平井寺沢川		100		6 新屋用水	2,500
		24 西ノ入沢川		200		7 辰ノ口用水	2,000
		25 東原沢川	500	8 鶴ノ脇用水		1,700	
		26 所沢川	1,000	9 左岸幹線水路		7,510	
		27 左右原川	600	10 生田堰		3,600	
		28 伊勢戸沢川	300	11 河原堰		360	
		29 耳切沢川	180	12 塩川上堰		11,260	
		30 滝ノ沢川	100	13 塩川下堰		7,910	
		31 大沢川	100	14 宮原堰		1,400	
		32 御屋敷沢川	300	15 石井堰		880	
		33 宮ノ入沢川	100	16 狐塚堰		1,540	
		34 湯原沢川	80	17 表川堰		780	
		35 八郎沢川	200	ため池	1 深山原池	990 m ²	
		36 山ノ神沢川	200		2 千石上池	4,500	
		37 戸羽沢川	300		3 千石下池	4,000	
		38 茂沢入沢川	180		4 明神前池	200	
		39 後沢川	300		5 菖蒲沢池	700	
		40 梅ノ木沢川	100		6 火打沢池	320	
		41 なびゆ沢川	100		7 北原大池	21,000	

【丸子地域】

種 別	名 称	市内延長又は水面面積	種 別	名 称	市内延長又は水面面積
ため池	8 北原新池	3,200 m ²	ため池	17 西山池	750 m ²
	9 日向池(砂原池)	6,300		18 箱畳池	37,000
	10 新原田新開池	1,900		19 田楽池	14,200
	11 前田池(全体池)	8,500		20 中尾池	1,500
	12 上池	25,000		21 裏原池	3,000
	13 新池	3,000		22 北神ノ倉西池	430
	14 下池	17,000		23 北神ノ倉東池	1,350
	15 明賀池	3,200			
	16 東山池	1,400			

【真田地域】

種 別	名 称	市内延長又は水面面積	種 別	名 称	市内延長又は水面面積	
一級河川	1 神川	21,364 m	普通河川	32 此入川	880 m	
	2 渋沢川	2,929		33 樋ノ口川	770	
	3 和熊川	2,760		34 当座川	410	
	4 真田角間川	3,220		35 岡保川	800	
	5 傍陽川	6,500		36 猛沢	1,880	
	6 堤入谷川	1,200		37 堤入谷川	2,650	
	7 洗馬川	8,829		38 石堂沢	3,100	
	8 半田入谷川	2,300		39 大沢	2,000	
準用河川	1 オボコ清水川	1,400 m	40 洗馬川	2,110		
	2 ダボス川【唐沢川】	2,350	41 加賀森川(2)	800		
	3 原ヤチ東川	300	42 加賀森川(1)	1,520		
	4 大明神川	1,900	43 大良川	650		
	5 中の沢川	2,780	44 扇原川	630		
	6 滝の入沢川	2,240	45 穴沢川	700		
	7 つちやの沢	1,200	46 半田入谷川	3,780		
	8 高屋沢	350	47 菅ノ沢川(4)	950		
	9 大沢川	5,300	48 菅ノ沢川(3)	920		
	10 沼入川	2,130	49 菅ノ沢川(2)	640		
	11 鳴尾川	1,450	50 大倉川	730		
	12 矢坪川	660	51 菅ノ沢川(1)	610		
普通河川	1 燕川	1,200 m	52 日影川	570		
	2 電通川	1,050	53 桂沢川	1,240		
	3 大松川	1,000	54 高屋川	1,430		
	4 村田川	1,200	55 宮原川	620		
	5 三日城川	700	農業用水	1 吉田堰	3,500 m	
	6 白銀川	1,220		2 横尾堰	2,500	
	7 オボコ清水川	800		3 窪堰	2,000	
	8 ダボス川	900		4 法性寺堰	1,000	
	9 大洞川	800		5 角間堰	1,000	
	10 ノボロ川	2,000		6 内ノ原堰	1,000	
	11 渋沢川	940		7 横沢発電所		
	12 蛇塚沢	2,000		8 山吹堰	1,500	
	13 高屋沢	2,040		9 和熊用水(3)	1,000	
	14 和熊川	1,550		10 大日向中央用水	1,000	
	15 真田角間川	3,450		11 大日向灌水	2,000	
	16 雲雀沢	1,450		12 曲尾用水	2,200	
	17 古棒川	570		13 下沖用水	400	
	18 岩井堂川	1,000		14 萩用水	2,000	
	19 小別当川	1,000		15 弾正堰	1,000	
	20 戸沢川	640		16 三島用水	500	
	21 熊久保川	2,250		17 小碓堰	2,000	
	22 大柏木川	3,290		18 大庭堰	1,000	
	23 旁部川	2,800		19 大庭用水	200	
	24 鱸板川	1,060		20 柏木堰	1,000	
	25 鳴尾川	950		21 岡保用水	1,400	
	26 一の沢川	2,550		24 真田用水	500	
	27 餅地川	1,070		25 宮の上用水	1,000	
	28 小坂橋川	1,330		26 赤井用水	2,600	
	29 大鷹尾川	1,030		27 岩下用水	1,900	
	30 小鷹尾川	470		池	1 西畝池	210 m ²
	31 唐沢	2,360				

【武石地域】

種 別	名 称	市内延長又は水面面積	種 別	名 称	市内延長又は水面面積	
一級河川	1 洞川	1,280 m	普通河川	21 親嶽沢	1,260 m	
	2 権兵衛川	2,600		22 余里川 1	3,010	
	3 武石川	13,546		23 トキノス	1,200	
	4 余里川	5,500		24 ホドガイ	1,990	
	5 茂沢川	4,000		25 峠沢	1,200	
準用河川	1 横沢川	1,500		26 茅ヶ沢	780	
	2 保代川	1,400		27 餅ヶ沢	820	
	3 小沢根川	6,200		28 倉地無沢	980	
	4 洞川	500		29 保代の沢	700	
	5 鍛冶横沢川	500		30 唐沢 2	560	
	6 焼山川	400		31 巢栗沢	660	
	7 内の山川	500		32 源太窪	820	
	8 唐沢川	1,000		33 ヒノキ沢	540	
普通河川	1 鳥屋川	420		34 ダキマワシ沢	3,470	
	2 田ノ入沢 1	450		35 大久保沢	2,040	
	3 田ノ入沢 2	600		36 落合沢	3,180	
	4 田ノ入沢 3	740		37 ほそう沢	1,720	
	5 富沢山	270		38 湯沢	780	
	6 所沢川	1,180		農業用水	1 大堰	4,720 m
	7 藤沢川	1,430			2 石経水路	2,850
	8 中尾沢	450			3 半台水路	940
	9 十二ノ沢	560			4 市之瀬水路	2,050
	10 道巢沢	930			5 堂坂水路	780
	11 常滑川	1,360			6 二本木水路	1,980
	12 熊沢川	980			7 茂沢水路	1,240
	13 板取	500			8 上茂沢水路	980
	14 正連坊沢	310			9 権現水路	2,130
	15 唐沢 1	1,050			10 横沢水路	3,160
	16 横沢	1,590			11 小寺尾水路	4,150
	17 内の山沢 2	480			12 上原水路	2,340
	18 内の山沢 1	1,250			13 大布施水路	1,340
	19 クルミ沢	630			14 巢栗水路	1,580
	20 余里川 2	330			15 余里大堰	2,080

6 水防倉庫状況

名 称	管理団体	所有及び補助単独別	位 置	竣工年月
上田	国土交通省 (戸倉)	国	常磐城(右岸古舟橋下流)	S50.3
半過		国	小泉(左岸鼠橋上流)	S55.3
上田	上田建設事務所	県	材木町上田合同庁舎内	S46.2
神川	上田市	市・補	大石橋北側 100m	H23.3
半過		市	上半過バス停東側	H18.1
神畑		市	神畑神畑橋北	S53.6
東部		市	材木町染谷第二児童公園内	H16.5
下塩尻		市・補	上塩尻新屋堤防右岸	S27.10
上塩尻		市	上塩尻上田大橋下流 100m	H23.4
諏訪形		市・補	諏訪形上田橋左岸上流 150m	S27.10
下之条		市	下之条対影橋上流 150m右岸	H12.5
中野		市	上本郷橋北側	S37.6
小泉		市・補	小泉日向橋下流 20m右岸	H2.3
上田中央消防署		市	上田中央消防署内	H29.1
上田南部消防署		市	上田南部消防署内	S56.4
上田東北消防署		市	上田東北消防署内	H7.1
川西消防署		市	川西消防署内	H6.12
真田消防署		市	真田消防署内	H7.11
下郷		市	下郷旧最終処分場敷地内	H4.9
丸子消防署		市	丸子消防署内	S54.5
西内		市	西内高梨橋下流 120m右岸	H16.2
東内		市	東内荻窪耳切橋下流 100m左岸	H17.2
丸子		市	御嶽堂丸子総合グラウンド北側	H5.3
依田		市	生田飯沼神社南側	S42.5
長瀬		市	長瀬西組児童公園北東 150m	H7.3
塩川		市・補	塩川ちぐさ幼稚園北西 100m	S32.3
真田		市	真田地域教育事務所南側 50m	S57.10
武石		市	上武石字堀の内川原	H10.3

7 主要危険物貯蔵施設

【上田地域】

番号	施設名	場所	品名及び数量	
1	(株)伊藤商会 油槽所	上塩尻	灯油	100kℓ
2	サンリン(株) 上田営業所	林之郷	灯油	420kℓ
3	(株)ジェイエイサービス 中塩田支所	中野	灯油	149kℓ
4	(株)高見澤 大屋油槽所	大屋	灯油・軽油・重油	770kℓ
5	(株)武重商会 上田油槽所	築地	灯油・軽油・重油	217kℓ
6	日清ファルマ(株)	上塩尻	アルコール類・アセトン等	46.9kℓ

【丸子地域】

番号	施設名	場所	品名及び数量	
1	上田リゾート観光(株) (グランヴィリオゴルフ倶楽部)	藤原田	軽油	15kℓ
2	(株)高見澤 長瀬	長瀬	灯油・軽油・重油・オイル	549kℓ
3	(株)ジェイエイサービス	西内	灯油	49kℓ
4	山印醸造(株) 丸子工場	腰越	アルコール類	15.5kℓ

【真田地域】

番号	施設名	場所	品名及び数量	
1	(株)ジェイエイサービス 菅平備蓄	菅平高原	灯油・軽油	305kℓ
2	(株)ジェイエイサービス 傍陽備蓄	傍陽	灯油	49kℓ

【武石地域】

番号	施設名	場所	品名及び数量	
1	美ヶ原燃料(有)	下武石	軽油・重油	105.4kℓ

※ 同一敷地内に貯蔵する危険物の合計が10kℓ以上、指定数量の倍数が10倍以上となる屋外タンク貯蔵所を有する施設

8 土砂災害警戒区域内・浸水想定区域内に立地している要配慮者利用施設

種類	施設名事業所名	所在地	土砂災害					浸水想定区域		
			警戒区域 土石流	特別警戒 区域土石流	警戒区域 傾斜地	特別警戒 区域急傾斜 地	警戒区域 すべり	千曲川	神川・蒲野川・依田川	その他
								想定最大降雨	河川	想定最大降雨
診療所	下田眼科	上田市常田1-10-78								
乳児院	うすだみなみ乳児院	上田市常田1-4-12								
児童福祉サービス事業所	介護付き有料老人ホーム うすだみなみ敬老園	上田市常田1-4-12								
公立保育園	南部保育園	上田市常田1-5-1								
私立認定こども園	キッズ・うすだみなみ	上田市常田1-4-12								
通所介護(デイサービス)	ハッピーデイサービス	上田市材木町2-14-63								
診療所	田中クリニック	上田市常田1-7-42								
診療所	いずみ眼科	上田市天神3-5-1 アソビ上田2F								
地域型保育事業所	上田さつき保育園	上田市天神3-5-90								
特別養護老人ホーム	上田大手門	上田市中央2-3-8								不出出川 0.5m未満
認知症対応型共同生活介護	地域密着型認知症高齢者グループホーム上田大手門	上田市中央2-3-8								不出出川 0.5m未満
軽費老人ホーム	ケアハウスさつきまちなみ	上田市中央2-20-15								不出出川 0.5～1.0m未満
特別養護老人ホーム	うすだ敬老園	上田市中央3-15-5								不出出川 0.5m未満
軽費老人ホーム	ケアハウスうすだ敬老園	上田市中央3-15-5								不出出川 0.5m未満
通所介護(デイサービス)	うすだ敬老園デイサービスセンター	上田市中央3-15-5								不出出川 0.5m未満
保育所	聖ミカエル保育園	上田市中央3-16-1								不出出川 0.5m未満
障害福祉サービス事業所	グループホーム竹の子	上田市中央4-14-14								不出出川 0.5～1.0m未満
障害福祉サービス事業所	スタジオライト	上田市中央4-7-23								不出出川 0.5～1.0m未満
認知症対応型共同生活介護	グループホームほうやま敬老園	上田市中央5-6-23								不出出川 0.5m未満
児童発達支援センター	蓮の音こども園	上田市中央5-9-29								不出出川 0.5m未満
保育所	甘露保育園	上田市中央5-9-29								不出出川 0.5m未満
障害福祉サービス事業所	ともいき宝池和順	上田市中央2-7-3								不出出川 0.5m未満
障害福祉サービス事業所	ともいき宝池慈光	上田市中央2-7-3								不出出川 0.5m未満
障害福祉サービス事業所	和ホーム	上田市中央2-7-3								不出出川 0.5m未満
障害福祉サービス事業所	新田ホーム	上田市中央2-7-5								不出出川 0.5m未満
私立認定こども園	幼保連携型認定こども園芙蓉園	上田市中央2-7-51								不出出川 0.5m未満
児童館	大星児童センター	上田市中央3-1-42								不出出川 0.5～1.0m未満
学校	北小学校	上田市中央3-1-52								不出出川 一部0.5m未満
学校	第三中学校	上田市中央3-3-62	区域内							
診療所	医療法人三折堂 高下医院	上田市中央西1-15-12								不出出川 0.5m未満
病院	整形外科 上田花園病院	上田市中央西1-15-25								不出出川 0.5m未満
通所介護(デイケア)	通所介護(デイケア) 医療法人健康会柳澤病院	上田市中央西1-2-10								不出出川 0.5m未満
認知症対応型共同生活介護	グループホーム北大手	上田市中央西1-2-10								不出出川 0.5m未満
病院	(医)健康会柳澤病院	上田市中央1-2-10								不出出川 0.5m未満
私立認定こども園	かんきおん	上田市常盤城3-7-48								0.5m未満
通所介護(デイサービス)	上田市中央デイサービスセンター	上田市常盤城3-3-18								0.5～1.0m未満
通所介護(デイサービス)	高齢者福祉センター	上田市常盤城3-3-18								0.5～1.0m未満
通所介護(デイサービス)	宅老所あといず上田	上田市常盤城6-1-20								不出出川 0.5～1.0m未満
通所介護(デイサービス)	ニチケアセンターとさわぎ	上田市常盤城654-4								不出出川 0.5～1.0m未満
軽費老人ホーム(認知症対応型)	ユニット型地域密着特別養護老人ホームすわべ敬老園	上田市常盤城2243-1								0.5～1.0m未満
軽費老人ホーム(認知症対応型)	ユニット型地域密着特別養護老人ホームすわべ敬老園	上田市常盤城2243-1								0.5～1.0m未満
病院	信州上田医療センター	上田市緑が丘1-27-21	区域内							
診療所	上田市内科・小児科初期救急センター	上田市緑が丘1-27-21	区域内							
病院	上田市立産婦人科病院	上田市緑が丘1-27-32	区域内							
子育て支援施設	上田市子育て支援施設 ゆりかご	上田市緑が丘1-27-32	区域内							
児童館	緑が丘児童館	上田市緑が丘2-5-21	区域内							
障害福祉サービス事業所	マーチ	上田市上田2037-1	区域内							
診療所	渡辺皮膚科・形成外科クリニック	上田市小牧374-3								0.5～1.0m未満
障害福祉サービス事業所	和裁舎	上田市小牧1206-4								0.5～1.0m未満
障害福祉サービス事業所	こきげんスペースうすだ	上田市小牧1162-18								0.5～1.0m未満
児童クラブ	学童保育所たんぽぽ分室ふれんど	上田市諏訪形705-2								0.5～1.0m未満
障害福祉サービス事業所	グループホームいこい	上田市諏訪形1490-13	区域内	区域内						
私立認定こども園	三好町保育園	上田市諏訪形1169-1								0.5～1.0m未満
学校	第四中学校	上田市諏訪形1200								0.5～1.0m未満
障害福祉サービス事業所	重症心身障害者ケアホームいちごの家	上田市諏訪形1470-4								区域内
認知症対応型通所介護	諏訪形デイサービスセンター	上田市諏訪形1694-4	区域内							区域内
認知症対応型共同生活介護	グループホーム諏訪形	上田市諏訪形1694-4	区域内							区域内
学校	城下小学校	上田市諏訪形928-2								0.5～1.0m未満
公立保育園	城下保育園	上田市諏訪形934								0.5～1.0m未満
住宅型有料老人ホーム	フローレンス上田	上田市諏訪形1459-5	区域内							
通所介護(デイケア)	御所苑	上田市御所666								0.5～1.0m未満
私立認定こども園	三好町保育園乳児園	上田市御所232-3								0.5～1.0m未満
診療所	城南医院	上田市御所373								0.5～1.0m未満
診療所	御所苑	上田市御所666								0.5～1.0m未満
診療所	上田透析クリニック	上田市御所674								0.5～1.0m未満
児童クラブ	学童保育所トットの家	上田市中之条519-4								0.5～1.0m未満
児童クラブ	学童保育所トットの家分室スマイル	上田市中之条519-4								0.5～1.0m未満
通所介護(デイサービス)	デイサービスセンター一期一会	上田市中之条120								0.5～1.0m未満
サービス付き高齢者向け住宅	一期一会中之条	上田市中之条120								0.5～1.0m未満
通所介護(デイサービス)	ほほ笑みホーム中之条	上田市中之条222-3								0.5～1.0m未満
診療所	(医)半田循環器科・内科医院	上田市中之条416-3								0.5～1.0m未満
学校	南小学校	上田市中之条485								0.5～1.0m未満
私立認定こども園	みのり保育園	上田市中之条501-10								0.5～1.0m未満
学校	上田千曲高等学校	上田市中之条626								0.5～1.0m未満
診療所	医療法人 堀こどもクリニック	上田市中之条800-5								0.5～1.0m未満
障害福祉サービス事業所	上田しいのみ園	上田市中之条801								0.5～1.0m未満
障害者支援施設	上田しいのみ園	上田市中之条801								0.5～1.0m未満
障害福祉サービス事業所	上田市つむぎの家	上田市中之条802-2								0.5～1.0m未満
診療所	医療法人 三原内科医院	上田市中之条99-21								0.5～1.0m未満
診療所	あさむら耳鼻咽喉科クリニック	上田市秋和304-5								0.5～1.0m未満
診療所	あさむら皮膚科	上田市秋和310-15								0.5～1.0m未満
障害福祉サービス事業所	ゆうゆう	上田市上塩尻19	区域内							
通所介護(デイサービス)	デイサービスあすか	上田市上塩尻192-5								0.5～1.0m未満
公立保育園	塩尻保育園	上田市上塩尻195-1								0.5～1.0m未満
学校	塩尻小学校	上田市上塩尻219								0.5～1.0m未満
児童クラブ	塩尻児童クラブ	上田市上塩尻219								0.5～1.0m未満
通所介護(デイサービス)	東信医療生活協同組合元気倶楽部まゆ	上田市上塩尻243-1								0.5～1.0m未満
認知症対応型通所介護	いきいきハアスか	上田市上塩尻252-1	区域内							
通所介護(デイケア)	上田生協診療所 デイケア綱の里	上田市上塩尻393-1								0.5～1.0m未満
軽費老人ホーム(認知症対応型)	介護老人保健施設なごり	上田市上塩尻393-1								0.5～1.0m未満
診療所	上田生協診療所	上田市上塩尻393-1								0.5～1.0m未満
学校	上田高等学校	上田市下塩尻868-38								0.5～1.0m未満
通所介護(デイサービス)	ニチケアセンターかわべ	上田市上塩尻847-4	区域内							
通所介護(デイサービス)	ニチケアセンターかわべ	上田市上塩尻847-4	一部区域内							
認知症対応型通所介護	ニチケアセンターかわべ	上田市上塩尻847-4	区域内							
通所介護(デイサービス)	あさがお上田	上田市下之条636-1								0.5～1.0m未満
公立保育園	下之条保育園	上田市下之条801-1								0.5～1.0m未満
地域密着型特定高齢者ホーム	地域密着型特定有老人ホーム 慎	上田市神廻260-1								0.5～1.0m未満

種類	施設名事業所名	所在地	土砂災害					浸水想定区域			
			警戒区域 土石流	特別警戒区域 土石流	警戒区域 急傾斜地	特別警戒区域 急傾斜地	警戒区域 すべり	千曲川	神川・浦野川・依田川	その他	
							想定最大降雨	河川	想定最大降雨	河川	浸水想定
通所介護(デイサービス)	あおぞらの里上田原デイサービスセンター	上田市神畑217-7						浦野川	0.5m~3.0m未満	産川	1.0m~2.0m未満
児童クラブ	ラ・ナシカウエだ	上田市神畑217-7						浦野川	0.5m~3.0m未満	産川	1.0m~2.0m未満
診療所	つじび内科消化器科クリニック	上田市築地539-2						浦野川	0.5m~3.0m未満	産川	2.0m~3.0m未満
診療所	はらだ内科クリニック	上田市大屋513-1					0.5m~3.0m未満				
学校	長野県上田養護学校	上田市岩下462-1					5.0m~10.0m未満				
障害福祉サービス事業所	シャイン	上田市岩下502					10.0m~20.0m未満				
診療所	特別養護老人ホーム 神川愛の郷	上田市蒼久保1145-2						神川	0.5m~3.0m未満		
診療所	かながわクリニック	上田市蒼久保1144-1						神川	0.5m~3.0m未満		
障害福祉サービス事業所	療育的な運動支援・安全な預かり こどもプラス	上田市国分1890					3.0m~5.0m未満				
学校	神川小学校	上田市国分1386					5.0m~10.0m未満	神川	3.0m~5.0m未満		
児童クラブ	神川児童クラブ	上田市国分1386					5.0m~10.0m未満	神川	3.0m~5.0m未満		
通所介護(デイサービス)	上田市神川デイサービスセンター	上田市国分533-20						神川	3.0m~5.0m未満		
児童館	神川児童センター	上田市国分533-20						神川	3.0m~5.0m未満		
公立保育園	国分保育園	上田市国分745-1			区域内						
診療所	金井医院	上田市国分1122-1					0.5~3m未満				
障害福祉サービス事業所	多機能型事業所ワズ アルファ&ステップ	上田市国分1-3-72					5.0m~10.0m未満				
診療所	あきメンタルクリニック	上田市国分1169-1					0.5m未満				
私立幼稚園	日向幼稚園	上田市小泉1335の4			区域内	区域内					
小規模多機能型居宅介護	医療法人緑風会ささいの家-きらめき-	上田市古里1220						神川	3.0m~5.0m未満		
障害者支援施設	ともいきライブ住吉	上田市住吉1418-6			区域内						
障害福祉サービス事業所	わわ	上田市殿城4129-1	区域内								
障害福祉サービス事業所	参番館	上田市吉安管1690-4	区域内					浦野川	0.5m~3.0m未満		
サービス付き高齢者向け住宅	A愛ホーム	上田市吉安管2042-6						浦野川	0.5m未満	尾根川	0.5m未満
学校	東塩田小学校	上田市吉安管1113						浦野川	0.5m~3.0m未満	尾根川	0.5m未満
障害福祉サービス事業所	絆園	上田市吉安管1650-1	区域内					浦野川	0.5m~3.0m未満		
診療所	甲田クリニック	上田市吉安管1833						浦野川	0.5m~3.0m未満	尾根川	0.5m~1.0m未満
住宅型有料老人ホーム	A愛ホーム	上田市吉安管2042-6						浦野川	0.5m未満	尾根川	0.5m未満
児童館	東塩田児童センター	上田市吉安管2056-1						浦野川	0.5m未満	尾根川	0.5m未満
子育て支援施設	東塩田子育てひろば	上田市吉安管2056-1						浦野川	0.5m未満	尾根川	0.5m未満
地域型保育事業所	すくすく園	上田市吉安管3908-5	区域内								
児童クラブ	東塩田児童クラブ	上田市吉安管1113								尾根川	0.5m~2.0m未満
学校	塩田中学校	上田市中野377						浦野川	0.5m~3.0m未満		
学校	中塩田小学校	上田市中野93						浦野川	0.5m~3.0m未満		
児童クラブ	中塩田児童クラブ	上田市中野93						浦野川	0.5m~3.0m未満		
児童クラブ	中塩田児童クラブ分室	上田市中野658-1						浦野川	0.5m~3.0m未満		
子育て支援施設	中塩田子育てひろば	上田市中野93						浦野川	0.5m~3.0m未満		
短期入所生活介護(ショートステイ)	しものごう敬老園	上田市下之郷463-1						浦野川	0.5m未満	尾根川	0.5m未満
指定介護老人福祉施設	しものごう敬老園	上田市下之郷463-1						浦野川	0.5m未満	尾根川	0.5m未満
指定介護老人福祉施設	ユニット型しものごう敬老園	上田市下之郷463-1						浦野川	0.5m未満	尾根川	0.5m未満
学校	長野大学	上田市下之郷658-1			区域内	区域内					
公立保育園	東塩田保育園	上田市下之郷906-3						浦野川	0.5m~3.0m未満	尾根川	0.5m未満
障害福祉サービス事業所	グループホームFu-U	上田市本郷787-1								産川	0.5m未満
障害福祉サービス事業所	四番館	上田市五加1073-1						浦野川	0.5m~3.0m未満	産川	0.5m未満
障害福祉サービス事業所	生活介護事業所Na2	上田市保野324-1						浦野川	0.5m~3.0m未満	湯川	0.5m未満
通所介護(デイサービス)	こぶながの福祉センター宅老所こぶの家保野	上田市保野398						浦野川	0.5m~3.0m未満	湯川	0.5m未満
障害福祉サービス事業所	あらかさホーム	上田市保野428				区域内					
診療所	橋本医院	上田市舞田1						浦野川	0.5m~3.0m未満	湯川	0.5m未満
障害福祉サービス事業所	舞田館	上田市舞田232						浦野川	0.5m~3.0m未満	湯川	0.5m~1.0m未満
障害福祉サービス事業所	地域活動支援センター せせらぎ	上田市八木沢27						浦野川	0.5m~3.0m未満	湯川	1.0m~2.0m未満
障害福祉サービス事業所	グループホーム八木沢ハイツ	上田市八木沢15-1						浦野川	0.5m~3.0m未満	湯川	0.5m未満
診療所	わかた内科	上田市新町180-1						浦野川	0.5m~3.0m未満	産川	0.5m~1.0m未満
通所介護(デイサービス)	あすか苑デイサービスセンター	上田市前山397-8	区域内					浦野川	0.5m~3.0m未満		
学校	塩田西小学校	上田市山田476-1						浦野川	0.5m~3.0m未満	湯川	0.5m未満
児童クラブ	塩田西児童クラブ	上田市山田476-1								湯川	0.5m未満
地域密着型特定施設入居者生活介護	地域密着型特定有料老人ホーム 一期一会別所	上田市別所温泉214	区域内								
通所介護(デイサービス)	通所介護センターなごやか	上田市別所温泉1828-2	区域内					浦野川	0.5m~3.0m未満		
短期入所生活介護(ショートステイ)	別所温泉長寿園	上田市別所温泉1828-2	区域内					浦野川	0.5m~3.0m未満		
指定介護老人福祉施設	別所温泉長寿園	上田市別所温泉1828-2	区域内					浦野川	0.5m~3.0m未満		
公立保育園	浦里保育園	上田市仁古田171						浦野川	0.5m~3.0m未満		
通所リハビリテーション(デイケア)	川西生協診療所	上田市仁古田357-1						浦野川	0.5m~3.0m未満	阿島川	0.5m未満
診療所	川西生協診療所	上田市仁古田357-1						浦野川	0.5m~3.0m未満		
学校	浦里小学校	上田市浦野237						浦野川	0.5m~3.0m未満		
児童クラブ	浦里児童クラブ	上田市浦野57-4						浦野川	0.5m未満		
公立保育園	室賀保育園	上田市下室賀2336-1			区域内						
障害者支援施設	しいのみ療護園	上田市下室賀2826			区域内						
通所介護(デイサービス)	上田市室賀デイサービスセンター	上田市上室賀19			区域内			浦野川	0.5~3.0m未満		
短期入所生活介護(ショートステイ)	室賀の里短期生活介護センター	上田市上室賀19			区域内			浦野川	0.5m~3.0m未満		
指定介護老人福祉施設	室賀の里	上田市上室賀19			区域内			浦野川	0.5m~3.0m未満		
通所リハビリテーション(デイケア)	室賀デイサービスセンター	上田市上室賀19			区域内			浦野川	0.5~3.0m未満		
通所リハビリテーション(デイケア)	鹿教湯三才山リハビリテーションセンター鹿教湯病院	上田市鹿教湯温泉1308			一部区域内						
通所リハビリテーション(デイケア)	鹿教湯三才山リハビリテーションセンター鹿教湯病院	上田市鹿教湯温泉1308			一部区域内						
病院	長野県厚生(鹿教湯)鹿教湯三才山リハビリテーションセンター鹿教湯病院	上田市鹿教湯温泉1308			区域内	区域内					
通所リハビリテーション(デイケア)	鹿教湯三才山リハビリテーションセンター三才山病院	上田市鹿教湯温泉1777			区域内	一部区域内					
分科療養型療養施設(短期入所生活介護)	鹿教湯三才山リハビリテーションセンター三才山病院	上田市鹿教湯温泉1777			区域内	区域内					
病院	長野県厚生(鹿教湯)鹿教湯三才山リハビリテーションセンター三才山病院	上田市鹿教湯温泉1777			区域内	区域内	区域内				
障害福祉サービス事業所	鹿教湯三才山リハビリテーションセンター三才山病院 指定療養介護事業所かりん	上田市鹿教湯温泉1777			区域内	一部区域内					
障害福祉サービス事業所	長野県厚生農業協同組合連合会 鹿教湯三才山リハビリテーションセンター 三才山病院	上田市鹿教湯温泉1777			区域内	一部区域内					
認知症対応型共同生活介護	グループホームにしうち敬老園	上田市西内800			区域内						
障害福祉サービス事業所	絆ホーム	上田市西内7-1	区域内								

種類	施設名事業所名	所在地	土砂災害				浸水想定区域			
			警戒区域土石流	特別警戒区域土石流	警戒区域急傾斜地	特別警戒区域急傾斜地	警戒区域地すべり	千曲川	神川・浦野川・依田川	その他
						想定最大降雨	河川	想定最大降雨	河川	浸水想定
公立保育園	西内保育園	上田市西内8	区域内							
子育て支援施設	上田市西内子育て支援センター	上田市西内8	区域内							
通所介護(デイサービス)	にしうち敬老園デイサービスセンター	上田市西内800			一部区域内					
住宅型有料老人ホーム	にしうち敬老園	上田市西内800			区域内					
学校	西内小学校	上田市平井1704	区域内		区域内	区域内				
児童クラブ	西内児童クラブ	上田市平井1704	区域内		区域内	区域内				
診療所	塚原醫院	上田市上丸子1018-1	区域内				依田川	0.5m未満		
学校	丸子中央小学校	上田市上丸子824	区域内							
障害福祉サービス事業所	みやま荘	上田市上丸子2073-5			区域内					
学校	丸子中学校	上田市上丸子1878					依田川	3.0m～10.0m未満		
児童クラブ	丸子中央児童クラブ	上田市上丸子824	区域内							
特別養護老人ホーム(認知症対応型共同生活介護)	介護付き有料老人ホーム まるこ敬老園	上田市中丸子1623-11					依田川	3.0m～5.0m未満		
短期入所生活介護(ショートステイ)	ベルポートまるこ東	上田市中丸子1897-1					依田川	3.0m～5.0m未満		
指定介護老人福祉施設	ベルポートまるこ東	上田市中丸子1897-1					依田川	3.0m～5.0m未満		
子育て支援施設	丸子子育てサロン	上田市中丸子1623-34					依田川	5.0m～10.0m未満		
通所リハビリテーション(デイケア)	丸子中央病院	上田市中丸子1771-1					依田川	5.0m～10.0m未満		
介護療養型医療施設(短期入所療養介護)	丸子中央病院	上田市中丸子1771-1					依田川	5.0m～10.0m未満		
認知症対応型共同生活介護	丸子中央病院	上田市中丸子1771-1					依田川	5.0m～10.0m未満		
病院	丸子中央病院	上田市中丸子1771-1					依田川	5.0m～10.0m未満		
公立保育園	中丸子保育園	上田市中丸子1852-5					依田川	5.0m～10.0m未満		
通所介護(デイサービス)	ベルポートまるこデイサービスセンター	上田市中丸子1897-1					依田川	5.0m～10.0m未満		
学校	丸子修学館高等学校	上田市中丸子810-2	区域内							
障害福祉サービス事業所	ホームとんぼⅡ	上田市中丸子886-1	区域内							
障害福祉サービス事業所	ホームとんぼ	上田市中丸子886-1	区域内							
病児保育施設	丸子中央病院病児保育センター	上田市中丸子1771-1					依田川	5.0m～10.0m未満		
子育て支援施設	上田市中丸子子育て支援センター	上田市中丸子1852-5					依田川	5.0m～10.0m未満		
住宅型有料老人ホーム	有料老人ホームひだまり	上田市御嶽堂320-1	区域内				依田川	5.0m～10.0m未満		
小規模多機能型居宅介護	小規模多機能あつたかほーむ御嶽堂	上田市御嶽堂316-1	区域内				依田川	5.0m～10.0m未満		
認知症対応型共同生活介護	グループホームつばさ	上田市御嶽堂316-1	区域内				依田川	5.0m～10.0m未満		
住宅型有料老人ホーム	ケアライフ御嶽堂	上田市御嶽堂320-1	区域内				依田川	5.0m～10.0m未満		
児童クラブ	丸子北児童クラブ	上田市生田3531					依田川	5.0m～10.0m未満		
学校	丸子北小学校	上田市生田3556					依田川	5.0m～10.0m未満		
診療所	大久保医院	上田市生田5046	区域内							
障害福祉サービス事業所	とんぼハウス	上田市生田5071-1	区域内							
特別養護老人ホーム(認知症対応型共同生活介護)	地域密着型特別養護老人ホーム 大樹	上田市長瀬2885					5.0m～10.0m未満	依田川	3.0m～5.0m未満	
公立保育園	長瀬保育園	上田市長瀬2466						依田川	3.0m～5.0m未満	
診療所	冲山医院	上田市長瀬2826-1						依田川	5.0m～10.0m未満	
短期入所生活介護(ショートステイ)	地域密着型特別養護老人ホーム 大樹	上田市長瀬2885					5.0m～10.0m未満	依田川	3.0m～5.0m未満	
短期入所生活介護(ショートステイ)	ショートステイ大樹	上田市長瀬2885					5.0m～10.0m未満	依田川	3.0m～5.0m未満	
障害福祉サービス事業所	きりり	上田市長瀬2885					5.0m～10.0m未満	依田川	3.0m～5.0m未満	
診療所	山浦内科クリニック	上田市長瀬3441-4						依田川	3.0m～5.0m未満	
障害福祉サービス事業所	グループホーム第二ひまわり	上田市長瀬宮下2908-3					5.0m～10.0m未満	依田川	0.5m～2.0m未満	
公立幼稚園	ちくさ幼稚園	上田市塩川2620					5.0m～10.0m未満	依田川	0.5m未満	
病院	メンタルサポートそよかぜ病院	上田市塩川3057-1					5.0m～10.0m未満	依田川	3.0m～5.0m未満	
学校	菅平小中学校	上田市菅平高原1223-1419	区域内							
児童クラブ	菅平児童クラブ	上田市菅平高原1223-1419	区域内							
認知症対応型共同生活介護	真田グループホーム	上田市真田町長4205-2	区域内							
障害福祉サービス事業所	風の工房	上田市真田町長2464-1	区域内							
診療所	さなだクリニック	上田市真田町長3908-1	区域内							
学校	長小学校	上田市真田町長4200-3	区域内	区域内						
児童クラブ	長児童クラブ	上田市真田町長4238-1	区域内							
公立保育園	さなだ保育園	上田市真田町長6301			区域内					
学校	真田中学校	上田市真田町長6326-1			区域内	区域内		神川	3.0m～5.0m未満	
診療所	小林医院	上田市真田町傍陽571	区域内							
学校	傍陽小学校	上田市真田町傍陽6035-1			区域内	区域内				
公立保育園	そえひ保育園	上田市真田町傍陽6293			区域内				傍陽川	1.0m～1.5m未満
児童クラブ	傍陽児童クラブ	上田市真田町傍陽6293			区域内				傍陽川	1.0m～1.5m未満
障害福祉サービス事業所	OIDEYOハウス	上田市真田町傍陽8591-2			区域内	区域内		神川	0.5m～2.0m未満	
子育て支援施設	上田市真田子育て支援センター	上田市真田町傍陽6293			区域内				傍陽川	0.5～1m未満
認知症対応型共同生活介護	下原グループホーム	上田市真田町本原668-1	区域内							
短期入所生活介護(ショートステイ)	依田窪特別養護老人ホーム短期入所生活介護事業	上田市下武石776-1	区域内							
指定介護老人福祉施設	依田窪特別養護老人ホーム	上田市下武石776-1	区域内							
学校	依田窪南部中学校	上田市下武石111						依田川	3.0m～5.0m未満	武石川 1.0m～2.0m未満
公立保育園	武石保育園	上田市下武石752	区域内							
通所介護(デイサービス)	上田市武石デイサービスセンター「やすらぎ」	上田市下武石771-1	区域内							
診療所	上田市武石診療所	上田市下武石771-1	区域内							

第3章 災害応急対策計画

1 防災関係機関一覧表

(1) 指定地方行政機関及びその他出先機関

機 関 名	所 在 地	電話番号	衛星電話番号
自衛隊長野地方協力本部	長野市旭町 1108	026-233-2108	
陸上自衛隊松本駐屯地	松本市高宮西 1-1	0263-26-2766	(3科)535-79
関東財務局長野財務事務所	長野市旭町 1108	026-234-5123	
長野地方気象台	長野市箱清水 1-8-18	026-232-2738	(FAX)231-8850
千曲川河川事務所戸倉出張所	千曲市字芝宮 2222	026-275-0133	
長野国道事務所上田出張所	上田市踏入 2-16-33	22-2737	
東信森林管理署	南佐久郡臼田町臼田 1822	0267-82-2036	
上田労働基準監督署	上田市天神 2-4-70	22-0338	
上田郵便局	上田市中央西 2-2-2	23-2276	
上田地域振興局	上田市材木町 1-2-6	23-1260	(地域政策課)234-2182
上田保健福祉事務所	上田市材木町 1-2-6	23-1260	(総務課)234-2132
上田建設事務所	上田市材木町 1-2-6	23-1260	(総務課)234-2502
上田水道管理事務所	上田市諏訪形 613	22-2110	(事務室)234-8779
上田警察署	上田市天神 3-15-74	22-0110	
丸子警部交番	上田市上丸子 224-3	42-0110	

(2) 指定公共機関及びその他出先機関

機 関 名	所 在 地	電話番号	衛星電話番号
東日本旅客鉄道(株)上田駅	上田市天神 1-1887-17	21-0657	
日本貨物鉄道(株)関東支社長野営業支店	長野市栗田源田窪 992-6	026-266-7230	
東日本電信電話(株)長野支店	長野市新田町 1137-5	026-225-4404	245-8773
(株)NTT東日本-長野	長野市新田町 1137-5	026-225-4384	
日本銀行上田代理店	上田市大手 2-2-12(八十二銀行上田支店内)	24-1182	
日本赤十字社長野県支部	長野市南県町 1074	026-226-2073	(血液センター)231-8775
日本放送協会長野放送局	長野市稲葉 210-2	026-291-5200	
日本通運(株)上田支店	上田市殿城 146-1	27-0202	
中部電力パワーグリッド(株)上田営業所	上田市中央 1-7-29	23-8200	
東日本高速道路(株)関東支社 佐久管理事務所	佐久市岩村田 116	0267-68-8861	

(3) 指定地方公共機関

機 関 名	所 在 地	電話番号	衛星電話番号
上田ガス(株)	上田市天神 4-29-3	22-0454	234-8772
長野都市ガス(株)東信支店	佐久市岩村田 1718-3	0267-68-5252	
長野県LPガス協会上小支部	上田市材木町 1-2-6	23-3609	
上田電鉄(株)	上田市下之郷 498	39-7117	234-8774
しなの鉄道(株)	上田市常田 1-3-39	21-4700	
千曲バス(株)上田営業所	上田市秋和 112	22-2363	
上小トラック協会	上田市殿城 581-6	27-1316	
信越放送(株)上田放送局	上田市天神 1-8-37	24-2141	
(株)長野放送上田支局	上田市天神 2-1-22	24-3215	
(株)テレビ信州上田支局	上田市中央 2-8-11	27-3393	
長野朝日放送(株)上田支局	上田市天神 1-8-2	28-0010	
上田ケーブルビジョン(株)	上田市中央 6-12-6	23-1600	

(4) その他の機関

機 関 名	所 在 地	電話番号
上田市医師会	上田市中央 2-22-10	22-0655
小県医師会	上田市常田 2-1-10	24-1022
上田市上下水道事業協同組合	上田市材木町 1-2-31	24-1329
丸子テレビ放送(株)	上田市上丸子 1572-6	43-2111
上田有線放送センター	上田市大手 2-7-10	25-2360
川西有線放送農業協同組合	上田市小泉 914	25-2713
真田有線放送	上田市真田町長 7178-1	72-2202
上田市防災支援協会	上田市御所 606-1	24-3345

2 災害救助基準（災害救助法）

H28. 4. 1 現在

救助の種類	対 象	費用の限度額	期 間	備 考																																									
避難場所の設置	災害により現に被害を受け、又は受ける恐れのある者を収容する。	(基本額) 避難場所設置費 1人1日当たり320円以内 (加算額) 冬期 別に定める額を加算 高齢者等の要援護者等を収容する「福祉避難所」を設置した場合、当該地域における通常の実費を支出でき、上記を超える額を加算できる。	災害発生の日から7日以内	1 費用は、避難場所の設置、維持及び管理のための賃金、職員等雇用費、消耗器材費、建物等の使用謝金、借上費又は購入費、光熱水費並びに仮設便所等の設置費を含む。 2 避難にあたっての輸送費は別途計上																																									
応急仮設住宅の供与	住家が全壊、全焼又は流失し、居住する住家がない者であって、自らの資力では住宅を得ることができない者	1 規格 1戸当たり平均29.7㎡(9坪)を基準とする。 2 限度額 1戸当たり2,660,000円以内 3 同一敷地内等に概ね50戸以上設置した場合は、集会等に利用するための施設を設置できる。(規模、費用は別に定めるところによる)	災害発生の日から20日以内に着工	1 平均1戸当たり29.7㎡、2,660,000円以内であればよい。 2 高齢者等の要援護者等を数人以上収容する「福祉仮設住宅」を設置できる。 3 供与期間 最高2年以内 4 民間賃貸住宅の借り上げによる設置も対象とする。																																									
炊き出しその他の給与	1 避難場所に収容された者 2 全半壊(焼)、流失、床上浸水で炊事できない者	1人1日当たり1,110円以内	災害発生の日から7日以内	食品給与のための総経費を延給食日数で除した金額が限度額以内であればよい。(1食は1/3日)																																									
飲料水の供給	現に飲料水を得ることができない者(飲料水及び炊事のための水であること。)	当該地域における通常の実費	災害発生の日から7日以内	1 輸送費、人件費は別途計上																																									
被服、寝具その他生活必需品の給与又は貸与	全半壊(焼)、流失、床上浸水等により生活上に必要な被服、寝具、その他生活必需品を喪失、又は毀損し直ちに日常生活を営むことが困難な者	1 夏期(4月～9月)冬期(10月～3月)の季別は災害発生の日をもって決定する。 2 下記金額の範囲内	災害発生の日から10日以内	1 備蓄物資の価格は年度当初の評価額 2 現物給付に限ること																																									
		<table border="1"> <thead> <tr> <th colspan="2">区 分</th> <th>1人世帯</th> <th>2人世帯</th> <th>3人世帯</th> <th>4人世帯</th> <th>5人世帯</th> <th>6人以上1人増毎に加算</th> </tr> </thead> <tbody> <tr> <td rowspan="2">全壊・全焼・流失</td> <td>夏</td> <td>18,400</td> <td>23,700</td> <td>34,900</td> <td>41,800</td> <td>53,000</td> <td>7,800</td> </tr> <tr> <td>冬</td> <td>30,400</td> <td>39,500</td> <td>55,000</td> <td>64,300</td> <td>80,900</td> <td>11,100</td> </tr> <tr> <td rowspan="2">半壊・半焼 床上浸水</td> <td>夏</td> <td>6,000</td> <td>8,100</td> <td>12,100</td> <td>14,700</td> <td>18,600</td> <td>2,600</td> </tr> <tr> <td>冬</td> <td>9,800</td> <td>12,700</td> <td>18,000</td> <td>21,400</td> <td>27,000</td> <td>3,500</td> </tr> </tbody> </table> <p>注) 夏季：4月～9月、冬季：10月～3月</p>						区 分		1人世帯	2人世帯	3人世帯	4人世帯	5人世帯	6人以上1人増毎に加算	全壊・全焼・流失	夏	18,400	23,700	34,900	41,800	53,000	7,800	冬	30,400	39,500	55,000	64,300	80,900	11,100	半壊・半焼 床上浸水	夏	6,000	8,100	12,100	14,700	18,600	2,600	冬	9,800	12,700	18,000	21,400	27,000	3,500
区 分		1人世帯	2人世帯	3人世帯	4人世帯	5人世帯	6人以上1人増毎に加算																																						
全壊・全焼・流失	夏	18,400	23,700	34,900	41,800	53,000	7,800																																						
	冬	30,400	39,500	55,000	64,300	80,900	11,100																																						
半壊・半焼 床上浸水	夏	6,000	8,100	12,100	14,700	18,600	2,600																																						
	冬	9,800	12,700	18,000	21,400	27,000	3,500																																						
医療	医療の方途を失った者(応急的処置)	1 救護班…使用した薬剤、治療材料、医療器具破損等の実費 2 病院又は診療所…国民健康保険の診療報酬の額以内 3 施術者 協定料金の額以内	災害発生の日から14日以内	患者等の移送費は、別途計上																																									
助産	災害発生の日以前又は以後7日以内に分べんした者であって災害のため助産の途を失った者(出産のみならず、死産及び流産を含み現に助産を要する状態にある者)	1 救護班等による場合は、使用した衛生材料等の実費 2 助産師による場合は、慣行料金の100分の80以内の額	分べんした日から7日以内	妊婦等の移送費は、別途計上																																									

救助の種類	対 象	費用の限度額	期 間	備 考
災害にかかった者の救出	1 現に生命、身体が危険状態にある者 2 生死不明な状態にある者	当該地域における通常の実費	災害発生の日から3日以内	1 期間内に生死が明らかにならない場合は、以後「死体の捜索」として取り扱う。 2 輸送費、人件費は、別途計上
災害にかかった住宅の応急修理	1 住家が半壊(焼)し自らの資力により応急修理をすることができない者 2 大規模な補修を行わなければ居住することが困難である程度に住家が半壊(焼)した者	居室、炊事場及び便所等日常生活に必要最小限度の部分 1 世帯当たり 576,000 円以内	災害発生の日から1ヵ月以内	
学用品の給与	住家の全壊(焼)流出半壊(焼)又は床上浸水により学用品を喪失又は毀損し、就学上支障のある小学校児童、中学校生徒及び高等学校等生徒	1 教科書及び教科書以外の教材で教育委員会に届出又はその承認を受けて使用している教材、又は正規の授業で使用している教材実費 2 文房具及び通学用品は、1人当たり次の金額以内 小学校児童 4,300 円 中学校生徒 4,600 円 高等学校生徒 5,000 円	災害発生の日から(教科書)1ヶ月以内 (文房具及び通学用品)15日以内	1 備蓄物資は評価額 2 入進学時の場合は個々の実情に応じて支給する。
埋葬	災害の際死亡したものを対象にして実際に埋葬を実施する者に支給	1 体当たり 大人(12歳以上) 210,400 円以内 小人(12歳未満) 168,300 円以内	災害発生の日から10日以内	災害発生の日以前に死亡した者であっても対象となる。
死体の捜索	行方不明の状態にあり、かつ、四囲の事情によりすでに死亡していると推定される者	当該地域における通常の実費	災害発生の日から10日以内	1 輸送費、人件費は、別途計上 2 災害発生後3日を経過したものは一応死亡した者と推定している。
死体の処理	災害の際死亡した者について、死体に関する処理(埋葬を除く。)をする。	(洗浄、消毒等) 1 体当たり 3,400 円以内 (一時保存) 既存建物借上費 通常の実費 既存建物以外 1 体当たり 5,300 円以内 (検索) 救護班以外は慣行料金	災害発生の日から10日以内	1 検案は原則として救護班 2 輸送費、人件費は、別途計上 3 死体の一時保存にドライアイスの購入費等が必要な場合は当該地域における通常の実費を加算できる。
障害物の除去	居室、炊事場、玄関等に障害物が運び込まれているため生活に支障をきたしている場合で自力では除去することのできない者	1 世帯当たり 134,800 円以内	災害発生の日から10日以内	
輸送費及び賃金職員等雇上費	1 被災者の避難 2 医療及び助産 3 被災者の救出 4 飲料水の供給 5 死体の捜索 6 死体の処理 7 救済用物資の整理配分	当該地域における通常の実費	救助の実施が認められる期間以内	
実費弁償	災害救助法施行令第10条第1号から第4号までに規定する者	災害救助法第7条第1項の規定により救助に関する業務に従事させた都道府県知事の総括する都道府県の常勤の職員で当該業務に従事した者に相当するものの給与を考慮して定める。	救助の実施が認められる期間以内	時間外勤務手当及び旅費は別途に定める額

※ この基準によっては救助の適切な実施が困難な場合には、都道府県知事は、内閣総理大臣に協議し、その同意を得た上で、救助の程度、方法及び期間を定めることができる。

3 上水道配水池貯水量

(1) 上水道配水池

【上田地域】

東部地区 (m3)				川西地区 (m3)	
石舟浄水場	4,500	染屋浄水場	17,600	倉升	2,060
小井田	3,070	北部	300	須川	休止中
大日木	400	滝の宮	190	半過	77
赤坂	130	岩清水	63	岡第1～第3	1,404
氷沢	17	神科	2,500	浦野	280
山口	2,000	大屋	160	上室賀第1・第2	172
樋の沢	110	長入	54	上洞	35
				越戸	64
計	10,227		20,867		4,092
合計			35,156		

【丸子地域】

丸子・依田・長瀬・塩川地区 (m3)		東内・西内地区 (m3)		深山地区 (m3)	
腰越低区第一配水池	1,880	鹿教湯浄水場配水池	1,560	深山配水池	30
腰越低区第二配水池	1,770	鹿教湯配水池	500		
腰越高地区配水池	700	虚空蔵配水池	250		
池の芝配水池	500	霊泉寺配水池	40		
平戸配水池	73	新屋配水池	344		
練合配水池	30				
新藤原田配水池 PC	700				
藤原田配水池 RC	60				
箱畳配水池	150				
尾野山配水池	73				
二本木配水池	70				
茂沢配水池	70				
須賀湖高配水池	40				
須賀湖低配水池	40				
郷仕川原配水池	10				
計	6,166		2,694		30
合計			8,890		

【真田地域】

菅平地区 (m3)		大日向地区 (m3)		長地区 (m3)	
低区	90	新大日向	353	角間	320
高区	480	渋沢	50	横沢	50
高原	600			長谷寺	88
中ノ沢	480			真田	500
大松	73			横尾	79
穴水	120				
西北	180				
カントリー	216				
東組	280				
裏ダボス	500				
計	3,019		403		1,034
傍陽西部地区 (m3)		傍陽中央地区 (m3)		本原地区 (m3)	
松井新田	155	大良	18	赤井	180
中組	180	傍陽第一	289	本原中央	1,216
		傍陽第二	114	番匠	55
		穴沢高・低区	60	熊久保	9
		三島平	50		
計	335		531		1,460
合計			6,782		

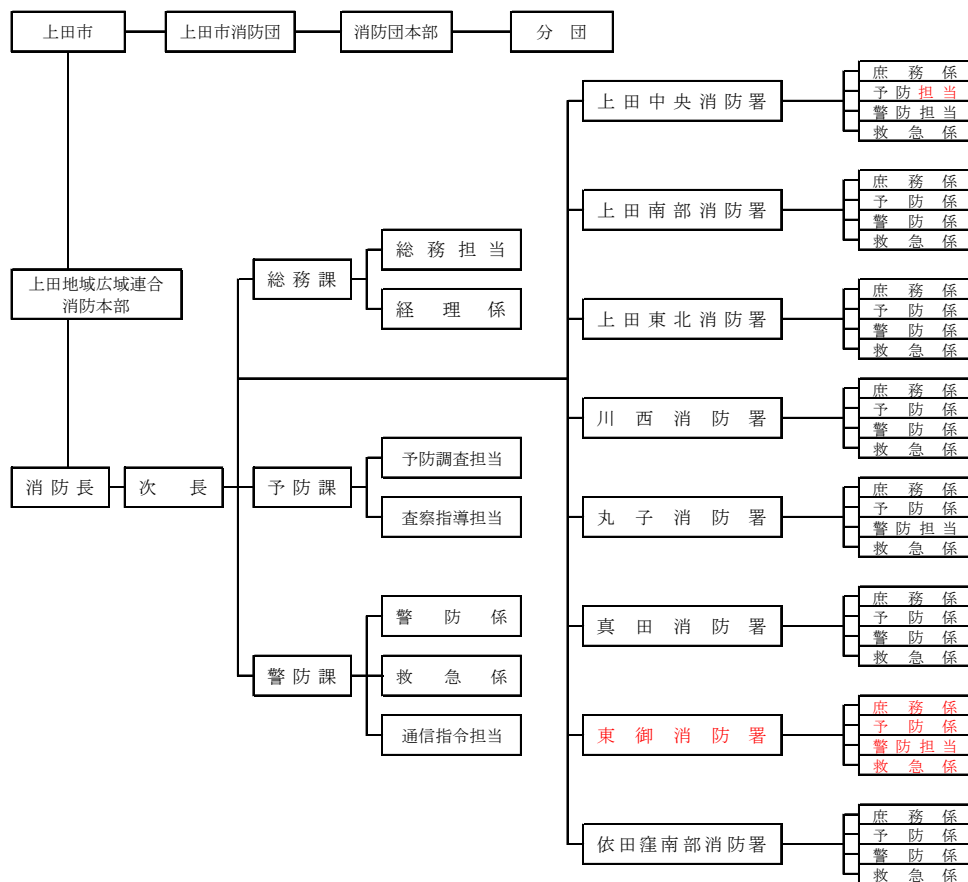
【武石地域】

上本入地区 (m3)		武石地区 (m3)		余里地区 (m3)	
上本入第一～第五	352	中央第一～第四	1,321	余里第一～第二	146
計	352		1,321		146
獅子ヶ城地区 (m3)					
獅子ヶ城第一	471				
計	471				
武石地域合計		2,290			

(2) 長野県営水道配水池

諏訪形浄水場	4,310m3	原峠	2,900m3	合計	7,210m3
--------	---------	----	---------	----	---------

4 消防機関の組織体制



5 消防署管轄表

【消防署の分団別管轄区域】

名称	管轄区域
上田中央消防署	第1. 2. 3. 5. 6. 8. 10分団の一部
上田南部消防署	第7. 14. 15. 16. 17分団
上田東北消防署	第12. 13. 10分団の一部
川西消防署	第18. 19. 20分団・青木村
丸子消防署	丸子第1. 2. 3. 4. 5. 6分団
真田消防署	菅平分団. 長分団. 傍陽分団. 本原分団
東御消防署	東御市
依田窪南部消防署	武石東部分団. 武石西部分団・長和町

6 消防団管轄表

方面隊及び分団名称		管轄区域
第1方面隊	第1分団	踏入、泉町、上常田、中常田、下常田、北常田、材木町、常入、横町
	第10分団	大屋、岩下、下青木、みすず台南、みすず台北、上青木、梅が丘、久保林、黒坪、上沢、国分、下堀、上堀
	第12分団	畑山、伊勢山、神科新屋、野竹、西野竹、笹井、川原、岩門、染屋、蛇沢、金井、山口、大久保、長島、金剛寺、富士見台、住吉が丘
	第13分団	森、大日木、長入、宮之上、小井田、中吉田、町吉田、ひかり、桜台、下吉田、林之郷、下郷、岩清水、矢沢、赤坂、漆戸
第2方面隊	第2分団	北天神町、南天神町、鷹匠町、本町、松尾町、末広町、大手町、泉平、天神の杜
	第3分団	海野町、丸堀町、原町、馬場町、袋町、鍛冶町、田町、柳町、上紺屋町、上鍛冶町、上川原柳町、下川原柳町、愛宕町、上房山、下房山、新田
	第5分団	下紺屋町、木町、北大手町、緑が丘、鎌原、新屋、緑が丘北、緑が丘西、西脇、新町、諏訪部、生塚、常磐町、城北
	第8分団	秋和、上塩尻、下塩尻
第3方面隊	第14分団	下本郷、五加、上本郷、中野、上小島、下小島、保野、舞田、八木沢、セレーノ八木沢、東五加、学海南、学海北、八舞
	第15分団	平井寺、鈴子、石神、柳沢、下之郷、奈良尾、富士山中組、下組、桜
	第16分団	十人、東前山、西前山、手塚、塩田新町、山田、野倉
	第17分団	上手、院内、大湯、分去
第4方面隊	第6分団	小牧、諏訪形、三好町、御所、中之条、千曲町、中村、須川、朝日ヶ丘
	第7分団	上田原、川辺町、倉升、下之条、神畑、築地、東築地、半過、福田、吉田
	第18分団	浦野、岡、仁古田、越戸、藤之木、浦野南団地
	第19分団	上室賀、下室賀、ひばりヶ丘
	第20分団	小泉
第5方面隊	丸子第1分団	西内、平井
	丸子第2分団	荻窪、和子、下和子、辰ノ口
	丸子第4分団	御嶽堂、飯沼、茂沢、尾野山、北原
第6方面隊	丸子第3分団	腰越、三反田、海戸、沢田、八日町、中丸子、下丸子
	丸子第5分団	上長瀬、長瀬中央、下長瀬
	丸子第6分団	藤原田、南方、坂井、狐塚、石井、郷仕川原
第7方面隊	菅平分団	菅平
	長分団	大日向、角間、横沢、真田、十林寺、石舟、戸沢、つくし、横尾、四日市
	傍陽分団	入軽井沢、岡保、傍陽中組、大庭、曲尾、萩、田中、下横道、中横道、上横道、穴沢、三島平
	本原分団	赤井、小玉上郷沢、下郷沢、上原、下塚、出早、竹室、荒井、中原、表木、大畑、下原、町原
第8方面隊	武石東部分団	烏屋、沖、藪合、中島、七ヶ、小沢根、余里
	武石西部分団	片羽、堀之内、市ノ瀬、下本入、権現、下小寺尾、上小寺尾、唐沢小原、築地原、大布施築栗、西武

7 消防機関の人員・消防施設等の現況

(1) 上田地域広域連合消防本部

() 内は、左の人数のうちの兼務者数

所 属		人 数	所 属		人 数
消 防 本 部	消防長	1	消 防 署	上田中央消防署	33(1)
	消防次長	【2】		上田南部消防署	21
	総務課	12		上田東北消防署	19
	予防課	10		川西消防署	14
	警防課	16(1)		丸子消防署	22
	計	39 (1)		真田消防署	16
				東御消防署	27
				依田窪南部消防署	17
計				169 (1)	
合 計					206 (2)

※ 日本消防協会、長野県、上田市へ派遣中の職員及び短時間勤務再任用職員を含む

(2) 消防団の現勢力

種別	定数	実員	自動車 ポンプ	小型動力 ポンプ付 積載車	バイク	その他車両
上田市	2,270	1,869	22	75	11	9

(3) 上田地域広域連合消防本部の消防車種別の保有状況

署別	種類 ポンプ車	水槽付 ポンプ車	水槽車	化学車	梯子車	高規格救急車(その他救急車)	指令車 広報車	指導車	救助 工作車	トライ アル車 等	その他	合計
消防本部							3	2		6	5	16
上田中央消防署	1			1	1	2	1		1		1	8
上田南部消防署	1	1			1	1	1				1	6
上田東北消防署	1	1				2	1				2	7
川西消防署	1	1				1	1				1	5
丸子消防署	1	1				1	1		1		1	6
真田消防署	1	1				1	1				1	4
東御消防署	1	1	1			2	1	1	1		1	9
依田窪南部消防署		2	1			1	1				1	6
合計	6	8	2	1	2	11	11	3	3	6	14	67

8 消防水利の確保

(R3.4.1 現在)

種別	消火栓					防火水槽				その他			合計	
	65m/m		50m/m		小計	40m ³ 以上		20m ³ 以上 40m ³ 未満		小計	池等	プール		小計
	地下	地上	地下	地上		有がい	無がい	有がい	無がい					
上田市	1,690	3,009	0	4	4,703	365	42	259	125	791	61	48	109	5,603

※消防法第21条第1項の規定による指定消防水利を含む

9 救急告示医療機関等

(1) 災害拠点病院

施設名	所在地	電話番号
独立行政法人国立病院機構 信州上田医療センター	緑が丘 1-27-21	22-1890

(2) 救急告示医療機関

施設名	所在地	電話番号
独立行政法人国立病院機構 信州上田医療センター	緑が丘 1-27-21	22-1890
医療法人慈善会 安藤病院	中央西 1-1-20	22-2580
医療法人健静会 上田病院	中央 1-3-3	22-3580
医療法人健和会 小林脳神経外科・神経内科病院	常田 3-15-41	22-6885
医療法人共和会 塩田病院	中野 29-2	38-2221
医療法人仁和会 整形外科 上田花園病院	中央西 1-15-25	22-2325
医療法人健救会 柳澤病院	中央西 1-2-10	22-0109
長野県厚生農業協同組合連合会 鹿教湯三才山リハビリテーションセンター鹿教湯病院	鹿教湯温泉 1308	44-2111
丸子中央病院	中丸子 1771-1	42-1111
医療法人慈修会上田腎臓クリニック	住吉 322	27-2737

10 災害対策用ヘリポート一覧表

No.	所在地		ヘリポート等の名称		施設管理者 又は占有者	施設規模			広さ 長さ×幅 (m)
	市町村名	住所	専用	名称		大型	中型	小型	
物拠 1	上田市	常盤城 1-1-30		上田城跡公園第二体育館	上田市長				60×60
物拠 2		御嶽堂 1-1		丸子総合体育館	上田市長				60×40
物拠 3		真田町長 7199-1		真田中央公民館	上田市長				60×40
物拠 4		上武石 2		武石村民体育館	上田市長				58×325
H拠 1		国分 2034		千曲川市民緑地グラウンド (上堀河川敷グラウンド)	上田市長		○		260×90
H拠 2		下之条 330		上田古戦場公園 多目的グラウンド	上田市長	○			120×130
H拠 3		御嶽堂 1-1		丸子総合グラウンド	上田市長	○			164×115
H拠 4		真田町長 7220-1		真田運動公園グラウンド	上田市長	○			85×110
H拠 5		上武石 476-5		武石総合グラウンド	上田市長				130×85
1		二の丸 4-58		市営陸上競技場	上田市長		○		180×80
2		下之郷乙 935		自然運動公園 多目的グラウンド	上田市長		○		120×95
3		芳田 3780-4		市民の森公園 多目的グラウンド	上田市長	○			100×100
4		上塩尻 623		アクアプラザ駐車場	上田市長			○	104×43
5		下塩尻 1040-4		塩尻河川敷グラウンド	上田市長		○		85×75
6	諏訪形		諏訪形河川敷グラウンド	上田市長		○		230×92	
7	中之条 1011-45		古舟河川敷グラウンド	上田市長		○		92×87	
8	小泉		半過河川敷グラウンド	上田市長		○		120×90	
9	小泉 2575-2		半過ヘリポート	上田市長		○		40×40	
10	腰越 418-3		依田窪プール駐車場	上田市長		○		116×53	
11	中丸子 1821-2		ベルパーク	上田市長		○		57×43	
12	真田町長 1223-2050		菅平高原市営 第2グラウンド	上田市長	○			100×90	
13	真田町長 1223-1751		グリーンフィールド	上田市長	○			100×90	
14	武石上本入 2469		練馬区武石少年自然の家 グラウンド	練馬区長			○	80×80	

1 1 大規模特殊災害時における広域航空消防応援

(1) 大規模特殊災害時における広域航空消防応援実施要綱

1 目的

この広域航空消防応援実施要綱（以下「要綱」という。）は、消防組織法（昭和22年法律第226号）第44条の規定に基づき、大規模特殊災害発生地在市町村が回転翼航空機（以下「ヘリ」という。）を保有する他の都道府県又は他の都道府県に属する市町村によるヘリを用いた消防に関する応援（以下「広域航空消防応援」という。）を要請しようとする場合に、当該応援が円滑かつ迅速に行われるよう要請手続その他必要な事項について定めることを目的とする。

2 用語の定義

(1) 要請側市町村

大規模特殊災害発生地在市町村（常備消防の事務を処理する一部事務組合が設けられている場合は、当該一部事務組合とする。）で、この要綱に基づき広域航空消防応援を要請したもの、又は要請しようとするものをいう。

(2) 要請側都道府県

要請側市町村の属する都道府県をいう。

(3) 応援側市町村

ヘリを保有する市町村（常備消防の事務を処理する一部事務組合が設けられている場合には、当該一部事務組合を含む。以下この号において同じ。）で、この要綱に基づき広域航空消防応援を実施したもの、又は実施しようとするものをいう。

(4) 応援側都道府県

ヘリを保有する都道府県で、この要綱に基づき広域航空消防応援を実施したもの、又は実施しようとするものをいう。

3 対象とする大規模特殊災害

広域航空消防応援の対象となる大規模特殊災害は、次の各号に掲げる災害で、ヘリを使用することが消防機関の活動にとって極めて有効であると考えられるものとする。

(1) 大規模な地震、風水害等の自然災害

(2) 山林、離島等、陸上あるいは海上からの接近が著しく困難な地域での、大規模な火災、災害、事故等

(3) 高層建築物の火災で、地上からの消火又は救助が困難なもの

(4) 航空機事故、列車事故等での集団救助救急事故

(5) その他前記各号に掲げる災害に準ずる災害等

4 広域航空消防応援の種別

広域航空消防応援の種別は、主な任務により次の各号のとおり区分する。

(1) 調査出場

現場把握、情報収集、指揮支援等のための出場

(2) 火災出場

消火活動のための出場

(3) 救助出場

人命救助のための特別な活動を要する場合の出場（これに附随する救急搬送活動を含む。）

(4) 救急出場

救急搬送のための出場で、特別な人命救助活動を伴わないもの

(5) 救援出場

救援物資、資機材、人員等の輸送のための出場

5 広域航空消防応援の要請先の決定

要請側市町村の消防長（消防本部を設置していない要請側市町村にあつては、市町村長とする。以下同じ。）は、広域航空消防応援が必要となったときは、へりに搭乗可能な特別救助隊、水難救助隊、山岳救助隊（以下「特別救助隊等」という。）の有無及びへりに搭載可能な救助器具の保有状況等を勘案し、広域航空消防応援の応援側市町村又は応援側都道府県（以下「応援側市町村等」という。）を決定するものとする。

6 市町村がへりを保有する場合の広域消防応援の要請手続

(1) 要請側市町村の消防長は、前項の規定に基づき広域航空消防応援の応援側市町村を決定したときは、直ちに当該要請側市町村の長に報告の上、その指示に従って要請側都道府県の知事へ次の事項を明らかにして広域航空消防応援の要請を行うものとする。この場合においては、同時に応援側市町村の消防長へも同様の連絡を行うものとする。

- ① 応援側市町村
- ② 要請者・要請日時
- ③ 災害の発生日時・場所・概要
- ④ 必要な応援の概要

(2) 要請側都道府県の知事は、前号の要請があり、かつ必要があると認める場合は、消防庁長官へ要請を行うものとする。

(3) 消防庁長官は、前号の要請があり、かつ必要があると認められたときは、応援側市町村が属する都道府県（以下「所属都道府県」という。）の知事に対し要請を行うものとする。

(4) 所属都道府県の知事は、前号の要請があつた場合は直ちに応援側市町村の消防長を通じて当該応援側市町村の長に要請を行うものとする。

(5) 要請側市町村の消防長は、第1号により広域航空消防応援の要請を行った場合には、できるだけ速やかに次の事項を応援側市町村の消防長へ通報しなければならない。この場合においては、同時に要請側都道府県の知事へも同様の連絡を行うものとし、要請側都道府県の知事から消防庁長官、所属都道府県の知事及び応援側市町村の消防長への連絡は、第2号から第4号までの規定に準じて行うものとする。

- ① 必要とする応援の具体的内容
- ② 応援活動に必要な資機材等
- ③ 離発着可能な場所及び給油体制
- ④ 災害現場の最高指揮者の職・氏名及び無線による連絡の方法
- ⑤ 離発着場における資機材の準備状況
- ⑥ 現場付近で活動中の他機関の航空機及びへりの活動状況
- ⑦ 他にへりの応援を要請している場合のへりを保有する市町村の消防本部名又はへりを保有する都道府県名
- ⑧ 気象の状況
- ⑨ へりの誘導方法
- ⑩ 要請側消防本部の連絡先
- ⑪ その他の必要事項

7 市町村がへりを保有する場合の広域航空消防応援の決定の通知

(1) 応援側市町村の消防長は、前項の広域航空消防応援の要請に基づいて応援を行うことが可能と判断した場合には、当該応援側市町村の長に報告の上、その指示に従って所属都道府県の知事に通知するものとする。この場合においては、同時に要請側市町村の消防長へ応援を決定した旨を連絡するものとする。

(2) 所属都道府県の知事は、前号の通知を受けた場合は、直ちに消防庁長官へ通知し、消防庁長官は要請側都道府県の知事に、要請側都道府県の知事は、要請側市町村の

消防長を通じて当該要請側市町村の長へ通知するものとする。

8 都道府県がヘリを保有する場合の広域航空消防応援の要請手続き及び決定の通知

(1) 都道府県がヘリを保有する場合の広域航空消防応援の要請手続きについては、第6項(第4号を除く。)を準用する。この場合において、第6項第1号中「前項」とあるのは「第5項」と、「応援側市町村」とあるのは「応援側都道府県」と、「応援側市町村の消防長」とあるのは「応援側都道府県の知事」と、同項第3号中「応援側市町村が属する都道府県の県知事」とあるのは、「応援側都道府県の知事」と、同項第5号中「次の事項を応援側市町村の消防長」とあるのは「次の事項を応援側都道府県の知事」と、「所属都道府県の知事及び応援側市町村の消防長」とあるのは「応援側都道府県の知事」と読み替えるものとする。

(2) 応援側都道府県の知事は、前号の広域航空消防応援要請に基づいて応援を行うことが可能と判断した場合には、直ちに消防庁長官に通知するとともに、要請側市町村の消防長へ応援を決定した旨を連絡するものとし、消防庁長官は要請側都道府県の知事に、要請側都道府県の知事は要請側市町村の消防長を通じて当該要請側市町村の長へ通知するものとする。

9 要請手続の特例

要請側市町村の消防長は、災害の発生状況等により、第6項及び前項に定められた手続きによる要請をするいとまのないときは、応援側市町村等に直接、広域航空消防応援の要請をすることができる。この場合、直ちに要請側都道府県、所属都道府県(市町村に要請をした場合)及び消防庁に、第6項及び前項に定める手続をしなければならない。

10 広域航空消防応援の中断

(1) 応援側市町村の都合でヘリを復帰させるべき特別な事態が生じた場合は、応援側市町村の長は要請側市町村の長と協議して広域航空消防応援を中断することができる。

(2) 応援側都道府県の都合でヘリを復帰させるべき特別な事態が生じたときについては、前号を準用する。この場合において、「応援側市町村の長」とあるのは「応援側都道府県知事」と読み替えるものとする。

(3) 前2号により広域航空消防応援を中断したときは、第7項又は第8項に準じてその連絡を行うものとする。

11 広域航空消防応援の始期及び終期

(1) 広域航空消防応援は、第2号及び第3号に定める場合を除きヘリが広域航空消防応援の命を受けてヘリポートを出発したときから始まり、ヘリポートに帰着したときに終了するものとする。要請側市町村により広域航空消防応援の要請が撤回された場合も同様とする。

(2) ヘリがヘリポート以外の場所にあるときに、飛行目的を変更して広域航空消防応援に出場すべき命令があったときは、そのときから広域航空消防応援は始まるものとする。

(3) ヘリが広域航空消防応援に出動中に、前項の規定に基づき広域航空消防応援が中断され、復帰すべき命令があったときは、そのときをもって広域航空消防応援は終了するものとする。

12 広域航空消防応援のため出場したヘリの指揮等

(1) 広域航空消防応援のため出場したヘリの指揮は、要請側市町村の長の定める災害現場の最高指揮者が行うものとする。この場合において、当該ヘリに搭乗している指揮者がヘリの運航に重大な支障があると認めたときには、その旨、最高指揮者に通告するものとする。

(2) 当該ヘリに搭乗している指揮者は、活動に当たって要請側市町村の消防本部の基地局及び災害現場の最高指揮者と緊密な連絡を取るものとする。

13 広域航空消防応援に係る要請側市町村の事前計画等

- (1) 要請側市町村は、広域航空消防応援を受けて消防活動を行う場合の計画をあらかじめ作成しておくものとする。
- (2) 前号の計画を作成した場合は、そのうちの必要事項を要請側都道府県の知事へあらかじめ届け出ておくものとし、その内容に変更があった場合にも同様の届出を行うものとする。

14 要請側都道府県の措置等

- (1) 要請側都道府県は、前項の規定に基づき、要請側市町村が樹立する活動計画の作成について適切な助言を行うとともに、自らも必要な事項についてあらかじめ計画の作成を行うものとする。
- (2) 要請側都道府県は、前号の計画を作成した場合は、自都道府県内の要請側市町村に示すとともに、必要事項について消防庁長官へ届出ておくものとし、その内容に変更があった場合にも同様の届け出等を行うものとする。

15 応援側市町村等の届出

- (1) ヘリを保有する市町村（都道府県の保有するヘリを用いて消防業務を行う市町村を除く。）の消防長は、次の事項について、あらかじめ所属都道府県の知事を通じ消防庁長官に届出ておくものとする。

なお、新規にヘリを保有した場合及び次の事項に変更があった場合にも同様とする。

ただし、他の方法により、すでに届け出ている場合は、その届出をもって、本項に定める届出に代えることができる。

① 保有ヘリの性能及び活動能力

② 特別救助隊等の隊員数

③ 特別救助隊等の隊員が使用する「救助隊の編成、装備及び配置の基準を定める省令」別表1及び別表2のうちヘリによる搬送が可能な救助器具（以下「救助器具」という。）の品名、大きさ、重量、数量

- (2) ヘリを保有する都道府県の知事は、次の事項について、あらかじめ消防庁長官に届出ておくものとする。

なお、新規にヘリを保有した場合及び次の事項に変更があった場合も同様とする。

ただし、他の方法により、すでに届け出ている場合は、その届出をもって、本項に定める届出に代えることができる。

① 保有ヘリの性能及び活動能力

② 当該都道府県の特別救助隊等の隊員数

③ 特別救助隊等の隊員が使用する救助器具の品名、大きさ、重量、数量

16 消防庁長官の情報提供

- (1) 消防庁長官は、第14項第2号に定める届出を受けた場合は、その内容を所属都道府県を通じ、応援側市町村の消防本部に提供するものとする。
- (2) 消防庁長官は、前号各号に定める届出を受けた場合は、その内容のうち②及び③を要請側都道府県を通じ、要請側市町村の消防本部に提供するものとする。

17 広域航空消防応援に要する経費の負担

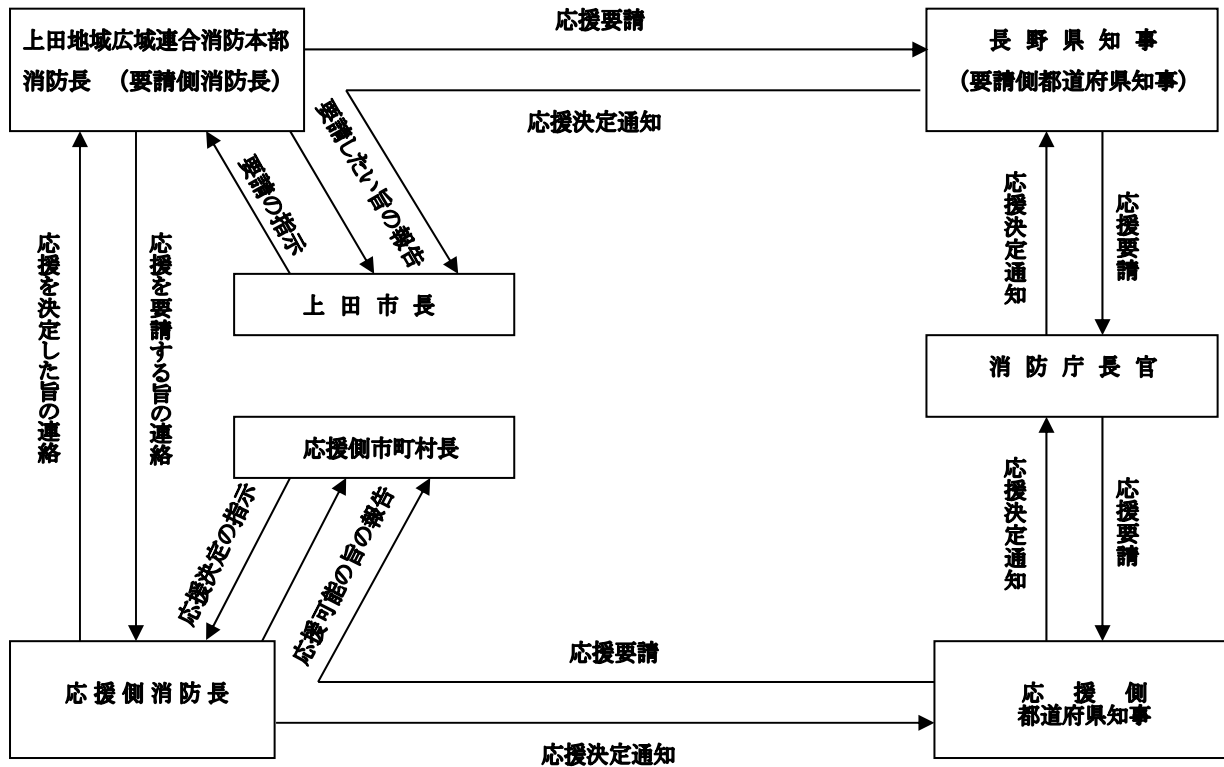
広域航空消防応援に要する経費の負担は、次の各号に定めるところによるものとする。

- (1) 消防組織法第49条第1項に規定する経費及び緊急消防援助隊に関する政令（平成15年政令第379号）第5条各号に掲げる経費は、要請側市町村が負担するものとする。
- (2) 広域航空消防応援により生じた公務災害補償に要する経費は、応援側市町村等が負担するものとする。
- (3) 前2号に掲げる経費以外の経費は、原則として要請側市町村及び応援側市町村等双

方の協議により当該経費の負担を決定するものとし、当該協議を円滑に行うための経費負担に関する原則的な考え方については、消防庁が別に定める。

- 18 要請側市町村及び応援側市町村等は広域航空応援を円滑かつ的確に実施するため、広域航空消防応援に係る訓練を随時実施するものとする。
- 19 この要綱の実施に関する手続等の細部事項については、別に定める。

(2) 広域航空消防応援の要請及び決定通知ルート



※ なお、大規模特殊災害に際し、消防庁長官の求めに応じ都道府県の区域を越えて行われた消防応援に対しては、財団法人全国市町村振興協会において「消防広域応援交付金」の公布制度がある。

(3) 消防広域応援交付金公布細則（抜粋）

（趣旨）

第1条 この細則は、財団法人全国市町村振興協会消防広域応援交付金交付規定（昭和62年規定第26号。次条において「規定」という。）第7条の規定に基づき、財団法人全国市町村振興協会（以下「協会」という。）が市町村に交付する消防広域応援交付金（以下「交付金」という。）の交付について必要な事項を定めるものとする。

（受援市町村の申請）

第2条 規定第4条に規定する消防広域応援を受けた市町村（消防の事務を処理する一部事務組合を含む。以下「受援市町村」という。）の申請は、様式第1号の消防広域応援交付金交付申請書に様式第2号の消防広域応援実績報告書（受援市町村用）を添付して行うものとする。

2 前項の申請を行った受援市町村は、消防広域応援をした市町村（消防の事務を処理する一部事務組合を含む。以下「応援市町村」という。）に交付金の交付を申請した旨を通知するものとする。

（応援市町村の報告）

第3条 前条第2項の通知を受けた応援市町村は、様式第3号の消防広域応援実績報告書

(応援市町村用)により消防広域応援の内容を協会に報告するものとする。

(交付決定の通知)

第4条 協会は、交付金の交付を決定したときは、応援市町村に対してその旨を通知するものとする。

(指定口座の通知)

第5条 応援市町村は、前条の通知を受けたときは、協会へ指定する金融機関の口座を通知するものとする。

(交付金の交付)

第6条 協会は、前条の指定する金融機関の口座の通知があったときは、応援市町村に交付金を交付するとともに受援市町村に交付金の交付済通知を行うものとする。

(都道府県が保有するヘリコプターを用いて消防広域応援を行った場合の特例)

第7条 応援市町村が都道府県が保有するヘリコプターを用いて消防広域応援を行った場合については、第2条第2項中「消防広域応援をした市町村(消防の事務を処理する一部事務組合を含む。以下「応援市町村」という。)」とあるのは「消防広域応援をした市町村(消防の事務を処理する一部事務組合を含む。以下「応援市町村」という。)の属する都道府県(以下「都道府県」という。)」と、第3条から第6条までの規定中「応援市町村」とあるのは「都道府県」と、様式第1号中「下記市(町村)」とあるのは「下記都道府県」と、「応援市町村名」とあるのは「都道府県名」と、「〇〇市(町村)」とあるのは「〇〇県(都道府)」と、様式第2号中「応援消防機関名」とあるのは「都道府県名」と、「市町村」とあるのは「都道府県」と、様式第3号中「応援市町村用」とあるのは「都道府県用」と、「応援消防機関」とあるのは「都道府県」と読み替え、様式第3号中「市町村名」を削ってこの細則を適用するものとする。

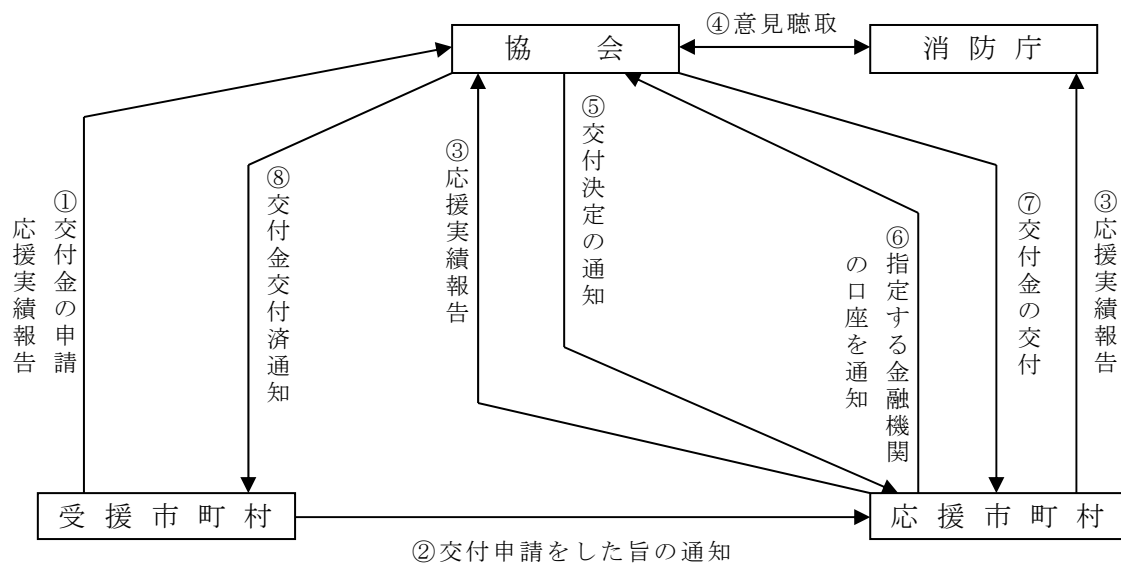
附 則

この細則は、昭和62年4月1日から実施する。

この細則は平成6年9月1日から施行し、同年8月1日以降に発生した災害に係わる交付金について適用する。

この細則は、平成27年5月1日から施行する。

(4) 消防広域応援交付金申請手続き



12 災害時応援協定

(1) 協定締結団体等連絡先

	項目	協定名称	締結団体等連絡先	
1	県内 市町村	長野県市町村災害時相互応援協定	県内全市町村	
2		長野県合同災害支援チームによる被災 県等への支援に関する協定	長野県危機管理防災課	026-235-7184
3	県内消防	長野県消防相互応援協定	消防事務受託市・一部事務組合・ 広域連合	
4	姉妹都市	災害時における相互応援に関する協定	鎌倉市総合防災課	0467-23-3000
5			上越市防災危機管理課	025-526-5111
6			豊岡市防災課	0796-23-1111
7			九度山町地域防災課	0736-54-2019
8			練馬区防災計画課	03-5984-1327
9	防災協定 都市	災害時相互応援に関する協定	上尾市危機管理防災課	048-775-5140
10			沼津市危機管理課	055-934-4803
	外国人 集住都市	外国人集住都市会議災害時相互応援協 定	長浜市企画部市民協働推進課	0749-65-8711
11	情報収集 ・提供	災害時における郵便局と上田市の協力 協定	郵便事業会社上田支店 (旧上田市内郵便局)	0268-23-2276
12		千曲川河川事務所と上田市における防 災情報ネットワークに関する協定	国土交通省北陸地方整備局 千曲川河川事務所防災情報課	026-227-7875
13		道路損傷等による危険箇所の情報提供 の協力に関する協定	長野県タクシー協会上小支部	0268-22-8484 (菅平観光タクシー(株))
14		災害時の情報交換に関する協定	国土交通省関東地方整備局・ 北陸地方整備局	(関東)048-608-3151 (北陸)025-280-8880
15		災害に係る情報発信等に関する協定	ヤフー株式会社	03-6864-3167
16		電柱巻付型のスポンサー広告付避難場 所誘導看板に関する協定	中電興業株式会社(上田営業所)	0268-23-2315
17	通信	アマチュア無線による災害時応援協定	上田市アマチュア無線非常通信協 力会	(会長)
18	放送	災害時におけるケーブルテレビ放送及 びラジオ放送の要請に関する協定	株式会社上田ケーブルビジョン 丸子テレビ放送株式会社	0268-23-1600 0268-43-2111
19	救援	災害時における支援活動に関する協定	一般社団法人上田青年会議所事務局	0268-22-5074
20		上田市災害救援ボランティアセンター の設置・運営に関する協定	上田市社会福祉協議会	0268-27-2025
21	物資の 調達	災害時における物資調達及び施設使用 等に関する協定	信州うえだ農業協同組合 総務企画部	0268-25-7800
22		災害時における応急生活物資供給等の 協力に関する協定	生活協同組合コープながの 災害対策本部事務局	026-261-1200 026-261-1222
23		災害時における物資供給の協力に関す る協定	NPO 法人コメリ災害対策センター 事務局	025-371-4185
24		災害時における飲料水の供給に関する 協定	北陸コカ・コーラボトリング株式 会社東信支店	0268-64-8620
25		災害時における応急生活物資供給等の 協力に関する協定	上田卸商業協同組合事務局	0268-22-6649

	項目	協定名称	締結団体等連絡先	
26	物資の 調達	災害時における飲料水の供給に関する協定	サントリービバレッジサービス株式会社関東・信越営業本部	026-284-2414
27		災害時における生活物資の供給協力に関する協定	株式会社カインズ本部	0495-25-1000
28		災害時における被災者に対する防災活動協力に関する協定	イオンリテール株式会社 北陸信越カンパニー長野事業部	0263-27-3811
29		災害時における石油類燃料の供給等に関する協定	長野県石油商業組合事務局・同上小支部	026-254-5600
30		災害時におけるLPガスの供給等に関する協定	長野LP協会上小支部 一般社団法人長野県LPガス協会	0268-23-3609 (上田地 域振興局商工観光課内)
31		災害時における物資供給の協力に関する協定	コムパックシステム株式会社	0268-24-9500
32		災害時における物資等の供給に関する協定	アークランドサカモト株式会社	0268-28-6341
33		災害時における物資の供給並びに被災者に対する支援協力に関する協定	株式会社 イトーヨーカ堂	0268-26-7711 (アリオ上田)
34	給水	長野県水道協議会水道施設災害相互応援要綱	会員市町村・水道事業団・ 一部事務組合・長野県企業局	
35		給水援助協定	長野県企業局	026-235-7371
36		災害時の応急活動の連携に関する協定	長野県企業局	026-235-7371
37		給水援助協定	東御市	0268-62-1111 (代)
38		給水援助協定	長和町	0268-68-3111 (代)
39		災害時等における水質検査業務に関する協定	上田薬剤師会	0268-22-6130
40	応急措置 等	災害時等の応急措置に関する協定	上田市上下水道事業協同組合	0268-24-1329
41		災害等の応急措置に関する協定	丸子水道工事事業協同組合	0268-42-2539 (小林燃料店)
42		災害時における応急措置に関する協定	上田市防災支援協会	0268-26-1515
43		災害時におけるし尿等の収集運搬の協力に関する協定	長野県環境整備事業協同組合 事務局	0267-88-6566
44		災害時における資機材リースの協力に関する協定	長野県建設機械リース業協会	0265-49-8252 (事務局)
45		災害時における応急危険度判定の協力に関する協定	社団法人長野県建築士会上小支部	0268-26-1412 (上田地 域振興局建築課内)
46		地震等大規模災害時における被災建築物等の解体撤去に関する協定	協同組合長野県解体工事業協会事務局	026-219-2455
47		災害時における調査、測量及び設計等の応急復旧業務に関する協定	上田市測量設計業協議会	0268-24-8230
48		災害時における応援に関する協定	株式会社ジーシーシー自治体サービス	027-232-1100
49		災害時における交通及び地域安全の確保等に係る業務に関する協定	一般社団法人長野県警備業協会	026-226-1211
50		災害時等の応急対策業務に関する協定	上田市電設業協会	0268-42-2456 (松山電機㈱)

	項目	協定名称	締結団体等連絡先	
51	応急措置等	無人航空機による災害応急対策活動に関する協定	有限会社ヒカリ	0268-85-2681
52		大規模災害時における応急対策業務に関する協定	長野県建設業協会 上小支部	0268-24-8133
53	電気	災害時における電気の保安に関する協定	一般財団法人中部電気保安協会 長野支店 上田営業所	0268-23-0985
54		災害時における相互協力に関する協定	中部電力パワーグリッド株式会社 上田営業所	0268-23-8200
55	要援護者支援	災害時等における要援護者の緊急受入れに関する協定	社会福祉法人上田しいのみ会 法人事務局	0268-31-0001 (しいのみ療護園内)
56			社会福祉法人上田明照会 事務局	0268-27-6633
57			社会福祉法人りんどう信濃会 法人事務所	0265-82-4435
58			社会福祉法人かりがね福祉会 法人本部	0268-72-3431
59			社会福祉法人恵仁福祉協会	0268-72-2781 (アザレアンさなだ)
60			社会福祉法人敬老園 本部	0268-28-1170
61			社会福祉法人ジェイエー長野会 本部	026-236-2308
62			社会福祉法人別所清明会	0268-38-3160 (長寿園)
63			社会福祉法人依田窪福祉会 法人本部	0268-85-2202
64			医療法人光仁会	0268-39-1187 (チェリーガーデン)
65			医療法人丸山会	0268-42-1111
66			医療法人共和会	0268-38-2221
67			医療法人慈修会	0268-27-2737
68	災害時等における要援護者の輸送協力に関する協定	長野県タクシー協会 上小支部	0268-22-8484 (菅平観光タクシー(株))	
69	被災者支援	災害時における被災者支援に関する協定	長野県行政書士会 上田支部	0268-25-8720
70		災害時における法律等相談業務に関する協定	長野県弁護士会	026-232-2104
71	医療救護	災害時の医療救護についての協定	上田市医師会	0268-22-0655
72			小県医師会	0268-24-1022
73			上田小県歯科医師会	0268-22-2160
74	災害時の医療救護活動及び医薬品等の供給についての協定	上田薬剤師会	0268-22-6130	
75	物資の調達	災害時における応援協力に関する協定	上小生コン事業協同組合	0268-36-3393

※71～75については、上田地域広域連合との協定

(2) 県内市町村

ア 相互応援

長野県市町村災害時相互応援協定書

長野県内全市町村は、県内に災害が発生した場合において、地域並びに住民の生命、身体及び財産を災害から保護するため、災害対策基本法及び互助友愛精神に基づき、被災市町村に対し、その総力を挙げて応援活動を行うものとし、次のとおり協定する。

(趣旨)

第1条 この協定は、県内の市町村（以下「市町村」という。）において災害対策基本法第2条第1号に規定する災害が発生し、被災市町村独自では十分に被災者の救援等の応急措置が実施できないと認められるとき、市町村相互の応援による応急措置等を円滑に遂行するために、必要な事項について定めるものとする。

なお、常備消防に関する相互の応援については、「長野県消防相互応援協定」に定めるところによるものとする。

(代表市町村の設置等)

第2条 市町村が行う救援活動等に関する調整及び県との連絡調整等を行うため、別記1に掲げるブロックごとに代表市町村を置くものとする。

2 代表市町村が被災した場合に備え別記1に掲げるブロックごとに代表市町村の業務を代行する第2順位及び第3順位の市町村を定めるものとする。

(応援の内容)

第3条 市町村が行う応援の内容は、次のとおりとする。

(1) 物資等の提供及びあっせん

- ア 食料、飲料水、生活必需品、医薬品その他供給に必要な資機材
- イ 被災者の救出、医療、防疫、施設の応急復旧等に必要な資機材及び物資
- ウ 救援及び救助活動に必要な車両等
- エ ごみ、し尿処理のための車両及び施設
- オ 避難収容施設（避難場所、応急仮設住宅等）
- カ 火葬場

(2) 人員の派遣

- ア 救護及び応急措置に必要な職員
- イ 消防団員

(3) その他

- ア 避難場所等の提供、緊急輸送路の確保等被災市町村との境界付近における必要な措置
- イ ボランティアのあっせん
- ウ 児童・生徒の受け入れ
- エ 前2号に掲げるもののほか、災害救助法第23条第1項に定める救助

(4) 前3号に掲げるもののほか、特に要請のあった事項

(応援要請の手続)

第4条 応援を受けようとする市町村は、次に掲げる事項を明確にして、無線又は電話等により他の市町村に要請し、後に文書を速やかに送付するものとする。

- (1) 被害の状況
- (2) 応援を要請する内容
 - ア 物資・資機材の搬入
物資等の品目・数量、搬入場所、輸送手段、交通情報等
 - イ 人員の派遣
職種、人数、派遣場所、活動内容、派遣期間、輸送手段、交通情報等
 - ウ その他、必要な事項

(緊急時における自主的活動)

第5条 代表市町村は、災害発生時において、通信の途絶等により被災状況等の情報が入手できない場合、速やかにその被災状況等について自主的に情報の収集・提供を行うものとする。

- 2 市町村は、前項の情報収集に基づき、被害が甚大で、かつ、事態が緊急を要すると認められる場合、代表市町村と連絡調整のうえ自主的に応援活動を実施するものとする。
- 3 前2項の規定にかかわらず、代表市町村は、別記1に掲げる代表市町村の属するブロック内の構成市町村において震度6強以上の地震が観測された場合においては、代表市町村が行う業務に必要な被災状況等についての情報収集及び提供等の業務を行うため、先遣隊を当該市町村に派遣するものとする。
- 4 代表市町村が被災した場合において前項の規定により先遣隊を派遣することができないときは、別記1に掲げる代表市町村の属するブロックの構成市町村（代表市町村を除く。）が別に定めるところにより、当該派遣を行うものとする。
- 5 前項に規定する場合において、別記1に掲げるブロックの構成市町村の大半が被災し当該ブロック内から前2項の規定による先遣隊の派遣を行うことができないときは、別記2に掲げる応援するブロックから当該派遣を行うものとする。
- 6 別記2に掲げる応援するブロックから当該派遣することができない場合に備え、代表市町村の会議において協議し、派遣する代表市町村をあらかじめ定めておくこととする。
- 7 前4項に規定する場合以外の場合は、通信の途絶等により被災状況等の情報が入手できない場合等で、代表市町村が必要と認めた場合に派遣するものとする。

(経費の負担)

第6条 応援に要した経費は、原則として応援を受けた市町村の負担とする。

- 2 応援職員等が応援に伴い負傷、疾病又は死亡した場合における公務災害補償等に要する経費は、応援市町村の負担とする。
- 3 前2項に定めるもののほか、応援職員等の派遣に要する経費については、被災市町村及び応援市町村が協議して決める。
- 4 応援職員等が応援に伴い第三者に損害を与えた場合、応援を受けた市町村が、賠償の責めに任ずる。

ただし、応援職員等の重大な過失により発生した損害賠償に要する費用については、応援市町村の負担とする。

- 5 前項に定める応援を受けた市町村の負担額は、応援市町村が加入する保険により支払われる金額を控除した額とする。

(情報交換)

第7条 市町村は、この協定に基づく応援が円滑に行われるよう、別記1に掲げるブロックごと又は、ブロックをまたいで、備蓄物資の状況、緊急連絡先等の必要な情報等を定期的に相互に交換するものとする。

(訓練の参加)

第8条 市町村は、この協定に基づく応援が円滑に行われるよう、別記1に掲げるブロックごと又は、ブロックをまたいで、物資調達、人的支援等の訓練を実施するとともに、他の市町村主催の防災訓練に相互に参加するよう努めるものとする。

(防災体制の強化等)

第9条 市町村は、この協定に基づく応援が円滑に行われるよう、地域防災計画等の整備等、防災体制の強化を図るものとする。

2 市町村は、この協定を実効あるものとしていくため、必要に応じて県への協力を求める等、県との連携を強化することとする。

(補 則)

第10条 この協定の実施に関し必要な事項は、別に定める。

2 この協定に定めのない事項は、その都度、代表市町村の会議において協議して定める。

附 則

(施行期日)

1 この協定は、平成8年4月1日から施行する。

(協定の成立)

2 この協定の成立は、県内全市町村長の同意書をもって証する。

附 則

この協定は、平成23年12月16日から施行する。

(別記1)

ブロック名	代表市町村	構成市町村
佐久	佐久市	小諸市・佐久市・小海町・佐久穂町・川上村・南牧村・南相木村・北相木村・軽井沢町・御代田町・立科町
上小	上田市	上田市・東御市・長和町・青木村
諏訪	岡谷市	岡谷市・諏訪市・茅野市・下諏訪町・富士見町・原村
上伊那	伊那市	伊那市・駒ヶ根市・辰野町・箕輪町・飯島町・南箕輪村・中川村・宮田村
飯伊	飯田市	飯田市・松川町・高森町・阿南町・阿智村・平谷村・根羽村・下條村・売木村・天龍村・泰阜村・喬木村・豊丘村・大鹿村
木曾	木曾町	木曾町・上松町・南木曾町・木祖村・王滝村・大桑村
松本	松本市	松本市・塩尻市・安曇野市・麻績村・生坂村・山形村・朝日村・筑北村
大北	大町市	大町市・池田町・松川村・白馬村・小谷村
長野	長野市	長野市・須坂市・千曲市・坂城町・小布施町・高山村・信濃町・飯綱町・小川村
北信	中野市	中野市・飯山市・山ノ内町・木島平村・野沢温泉村・栄村

(別記2)

被災ブロック	応援するブロック
佐 久	上 小
上 小	佐 久
諏 訪	上伊那 木 曾
上伊那	諏 訪 飯 伊
飯 伊	上伊那 木 曾
木 曾	飯 伊 諏 訪
松 本	長 野
大 北	北 信
長 野	松 本
北 信	大 北

(備考) 応援するブロックが複数の場合は、下線の代表市町村が派遣。

長野県市町村災害時相互応援協定実施細則

(趣旨)

第1条 この実施細則は、「長野県市町村災害時相互応援協定」(以下「協定」という。)の実施に関し、必要な事項を定めるものとする。

(代表市町村)

第2条 代表市町村は、次に掲げる業務を行うものとする。

- (1) 被災市町村の情報収集と情報把握
- (2) 災害応急措置等に必要な物資、人員、その他要請内容の把握
- (3) 応援要請内容の所属ブロック構成市町村及び他の代表市町村への仕分け
- (4) 輸送ルート、応援物資集積場所等の応援に必要な情報の連絡
- (5) 応援活動等に関する県との連絡調整
- (6) 前各号に掲げるもののほか、災害応急活動を円滑に行うために必要な業務

2 代表市町村が被災等により前項の業務を遂行できない場合は、これを代行する市町村を他の構成市町村が協議の上、決定するものとする。

ただし、大半の構成市町村が同時被災し、代行することが困難と認められる場合は、隣接ブロックの代表市町村が協議の上、これを代行するものとする。

(応援要請の手続)

第3条 応援を受けようとする市町村は、次に掲げる順序により、応援を要請するものとする。

- (1) 要請は原則として所属ブロックの代表市町村に行うものとする。
- (2) 所属ブロックの代表市町村が同時被災しているおそれがある場合は、当該ブロックの他の構成市町村に要請するものとする。
- (3) 所属ブロックの大半が同時被災しているおそれがある場合は、隣接するブロックの代表市町村に要請するものとする。

2 被災市町村所属ブロックの代表市町村は、被災市町村の要請内容に当該ブロックの構成市町村のみでは対応できないと認められる場合は、他の代表市町村に要請するものとする。

(応援実施の手続)

第4条 被災市町村以外の市町村は、代表市町村から被災市町村への応援を要請された場合、被災市町村から直接要請があったものとして、速やかに応援を実施するものとする。

2 被災市町村の属するブロックの代表市町村は、当該ブロック内の構成市町村及び他のブロックの代表市町村と連絡調整し、要請事項及び搬入、派遣等に要する時間などの応援計画を被災市町村に伝達するとともに、後日、速やかに応援通知書を送付するものとする。

(応援物資の受領の通知)

第5条 被災市町村は、応援通知書に基づく応援物資を受領したときは、応援物資受領書を交付するものとする。

(応援終了報告)

第6条 被災市町村から要請を受けた代表市町村又はこれを代行する市町村は、応援が終了したときは、被災市町村に対して、応援終了報告書を送付するものとする。

(緊急時における自主的活動)

第7条 協定第5条により自主的に応援活動を実施する場合において、被災市町村との連絡確保に努め、連絡可能となった際は、応援の要否を含め、被災市町村の指示のもとに行動するものとする。

(経費の負担)

第8条 応援職員等の派遣に要する経費については、応援市町村が定める規定により算定した当該応援職員等の旅費及び諸手当の範囲内とする。

(情報交換)

第9条 協定第7条の規定に基づく情報は次のとおりとし、変更の都度、協定市町村に報告するものとする。

- (1) 連絡担当部局及び通信手段一覧表
 - (2) 備蓄物資、資機材一覧表
 - (3) その他応援に必要な情報
- 付 則

(施行期日)

この実施細則は、平成8年4月1日から施行する。

(実施細則の改正)

この実施細則の改正は、代表市町村の会議において決定するものとする。

(実施細則の成立)

この実施細則の成立は、県内全市町村長の同意書を持って証する。

イ 被災県等への支援

長野県合同災害支援チームによる被災県等への支援に関する協定書#

#

長野県（以下「甲」という。）、長野県市長会（以下「乙」という。）及び長野県町村会（以下「丙」という。）は、大規模災害により被災した都道府県・市区町村（以下「被災県等」という。）への支援について、次のとおり協定を締結する。

（趣旨）

第1条 この協定は、長野県外で大規模な災害が発生した場合に、被災県等に対し、甲、乙及び丙が一体となって迅速かつ的確な支援を行うため必要な事項について定めるものとする。

（支援の実施）

第2条 支援方法及び内容等については、別添「長野県合同災害支援チームによる被災県等への支援に係る基本方針」に基づき実施するものとする。

#

（その他）#

第3条 この協定に関し必要な事項は、別に定める。

2 この協定に定めのない事項は、甲、乙及び丙が協議して定める。

附 則

この協定は、平成24年12月12日から適用する。

平成24年12月12日

甲 住所 長野市大字南長野字幅下692-2
長野県知事 阿 部 守 一

乙 住所 長野市大字長野字加茂北143-8
長野県市長会長 母 袋 創 一

丙 住所 長野市大字長野字加茂北143-8
長野県町村会長 藤 原 忠 彦

長野県合同災害支援チームによる被災県等への支援に係る基本方針

第1 総則

1 目的

この方針は、長野県外で大規模な災害が発生した場合、被災した都道府県・市区町村（以下「被災県等」という。）に対し、長野県（以下「県」という。）と長野県内の市町村（以下「市町村」という。）が一体となって、迅速かつ的確な支援を行うために設置する長野県合同災害支援チームの活動に関し、必要な事項を定めるものとする。

2 用語の意義

(1) 代表市町村

長野県市町村災害時相互応援協定に定める代表市町村をいう。

(2) ブロック

長野県市町村災害時相互応援協定に定めるブロックをいう。

(3) 先遣隊

大規模災害が発生した際に、被災状況を把握するため、被災県等へ派遣する長野県職員と市町村職員（代表市町村職員もしくはブロックを代表する市町村職員をいう。以下同じ。）による合同チームをいう。

(4) 現地支援本部

被災県等において支援ニーズの把握、支援に関する調整及び支援の実施を行う組織をいう。

(5) 後方支援本部

支援に際し、長野県庁等において被災県、現地支援本部及び市町村との連絡、調整を行う組織をいう。

(6) 調整会議

支援方針、現地支援本部及び後方支援本部の体制等について調整を行う組織をいう。

第2 被災県等への支援

1 支援を行う被災県等

次に掲げる協定に基づき支援を行うこととなった被災県等。

- (1) 「全国都道府県における災害時等の広域応援に関する協定」（全国知事会）
- (2) 「災害応援に関する協定書」（中部圏知事会）
- (3) 「震災時等の相互応援に関する協定書」（関東地方知事会）
- (4) 「災害時の相互応援に関する協定書」（新潟県）
- (5) 県が新たに締結する災害時応援協定

2 支援の内容

主に、次の支援を行う。

- (1) 被災県等への職員派遣及び物資の提供
- (2) 被災者の受入及び施設の提供
 - ① 県内医療機関での傷病者の受入
 - ② 県内での避難場所、応急仮設住宅等の提供
- (3) その他被災県等との協議の中で必要と認めた支援

3 支援の実施又は終了の決定

- (1) 被災県等に対する支援を実施する場合又は支援を終了する場合は、県危機管理監が県知事、市長会長及び町村会長の事前の承認を得るものとする。ただし、支援の実施に当たり、緊急を要する場合にあっては、事後の承認をもって足りるものとする。
- (2) 前項の承認後、県は、市町村に対して、知事、市長会長及び町村会長の連名により、支援の決定又は終了を通知するものとする。

第3 支援体制の整備

1 先遣隊の派遣

- (1) 被災状況を把握するため、被災県等の災害対策本部に先遣隊を派遣する。
- (2) 先遣隊は、県職員2名と市町村職員2名を基本に構成し、隊長は県職員をもってあてる。
- (3) 先遣隊を派遣するブロックの順番、先遣隊の装備品など、派遣を円滑に行うために必要な事項については、あらかじめ県と代表市町村との協議で定める。

2 現地支援本部の設置

- (1) 先遣隊は、被災県等と調整の上、適切な場所に現地支援本部を設置し、運営にあたる。
なお、その場合は先遣隊長を現地支援本部の責任者とする。
- (2) 現地支援本部は、次の業務を行う。
 - ① 被災県等との連絡体制の確立
 - ② 被災県等の支援ニーズの把握
 - ③ 被災県等での職員、物資等の受入調整
 - ④ 広域避難を実施する場合の調整
 - ⑤ 被災県等に対する支援の実施
 - ⑥ その他、支援に必要な業務
- (3) 現地支援本部に派遣する県職員及び市町村職員の人数は、支援状況に応じて後方支援本部で決定する。

3 後方支援本部の設置

支援を決定した場合は、県及び市町村で構成する後方支援本部を原則として県庁内に設置する。ただし、県危機管理監が特に認めた場合は、県庁外に設置することができる。

- (1) 後方支援本部は、県危機管理監、関係する部局の県職員及び各ブロック1名ずつの市町村職員を基本に構成し、設置後の被災県等への支援状況に応じて人数を定める。
- (2) 後方支援本部の責任者は県危機管理監をもってあてる。
- (3) 後方支援本部の業務
 - ① 現地支援本部との連絡体制の確立
 - ② 現地支援本部から送られる支援ニーズの把握と支援内容の検討
 - ③ 支援内容の県及び市町村への割り振り
 - ④ 支援に関する被災県等、現地支援本部及び市町村間の総合調整
 - ⑤ 費用精算業務
 - ⑥ その他支援に必要な業務

(4) 調整会議

県危機管理監、市長会事務局長、町村会事務局長及び後方支援本部の市町村職員で構成する調整会議を設置し、主に次の事項を協議する。

- ① 支援方針
- ② 現地支援本部及び後方支援本部の体制
- ③ 支援の終了
- ④ その他、支援を円滑に行うために調整が必要な事項

第4 県及び市町村において実施する事項

1 県が実施する事項

- (1) 本基本方針に係る事項の地域防災計画等への記載
- (2) 県及び市町村の支援可能な職員、物資等の把握
- (3) 支援可能な職員、物資等の確保
- (4) その他支援に必要な事項

2 代表市町村が実施する事項

- (1) 本基本方針に係る事項の地域防災計画等への記載
- (2) ブロック内市町村の支援可能な職員、物資等の把握
- (3) 支援可能な職員、物資等の確保
- (4) ブロック内の連絡体制の整備
- (5) その他支援に必要な事項

3 代表市町村以外の市町村が実施する事項

- (1) 本基本方針に係る事項の地域防災計画等への記載
- (2) 支援可能な職員、物資等の確保及び代表市町村への情報提供
- (3) その他支援に必要な事項

第5 その他

1 訓練の実施

他県で実施する防災訓練に合わせ、先遣隊の派遣訓練、現地支援本部及び後方支援本部の設置訓練、情報連絡に関する訓練を実施する。

2 姉妹市町村等の災害時応援協定との関係

この方針は、市町村が姉妹市町村等の災害時応援協定により被災市町村を支援することを妨げるものではない。

3 本方針を円滑に運用するために必要な事項は、県及び代表市町村で定める。

(3) 県内消防

長野県消防相互応援協定書

(目的)

第1条 この協定は、消防組織法（昭和22年法律第226号。以下「法」という。）第39条の規定に基づき、長野県内で災害が発生し、又は発生するおそれのある場合、市町村等（消防事務を他の市に委託している町村にあってはその受託している市、消防事務に関する一部事務組合を組織している市町村にあってはその一部事務組合、広域連合を組織している市町村にあってはその広域連合をいう。以下同じ。）がそれぞれの消防力を活用して相互の応援を行うことにより、被害を最小限に防止することを目的とする。

(対象とする災害)

第2条 この協定の対象とする災害は、法第1条に規定する水火災又は地震等の災害で、市町村等の応援を必要とするものとする。

(地域区分)

第3条 この協定による相互の応援を円滑に実施するため、市町村等を別表に掲げる地域（以下「ブロック」という。）に区分する。

(代表消防機関の指定)

第4条 この協定による相互の応援を円滑に実施するため、ブロックごとに地域代表消防機関を指定し、更に地域代表消防機関を統括するための代表消防機関を指定する。

2 地域代表消防機関は、原則として、長野県消防長会副会長が属する消防本部とする。ただし、長野県消防長会副会長を置かないブロックについては、当該ブロックに属する市町村等の消防長の協議により決定するものとする。

3 代表消防機関は、長野県消防長会長が属する消防本部とする。

(応援要請)

第5条 災害が発生し、又は発生するおそれのある市町村等（以下「要請側」という。）の長は、災害の状況及び要請側の消防力を考慮して、市町村等の応援が必要と判断した場合、次の各号に掲げる区分により応援する市町村等（以下「応援側」という。）の長に対して、速やかに応援要請を行うものとする。

(1) 隣接応援要請 隣接する市町村等に対して行う応援要請

(2) 地域応援要請 隣接する市町村等が属するブロック内の市町村等に対して行う応援要請

(3) 全県応援要請 全ての市町村等に対して行う応援要請

(4) 特殊応援要請 他の市町村等が保有する特殊災害に対応する隊等を指定して当該市町村等に対して行う応援要請

(応援隊の派遣)

第6条 前条の規定により応援要請を受けた応援側の長は、特別の事情がない限り応援隊を派遣しなければならない。

2 市町村等は、地域代表消防機関又は代表消防機関が必要と判断した場合、災害が発生している市町村等に対して、自主的に応援出動することができるものとする。

(応援隊の指揮)

第7条 応援隊は、要請側の長の指揮の下に活動するものとする。この場合において、被災地で活動する他の関係機関と緊密に連携するものとする。

(応援経費等の負担)

第8条 この協定に基づく経費等の負担については、次の各号に定めるところによる。

(1) 応援側の負担する経費等

ア 応援活動に従事する市町村等の職員の旅費及び諸手当

イ 応援活動に従事する市町村等の職員の公務災害補償費及び消防職員等賞じゅつ金

ウ 応援活動において破損した車両、機械器具等の修理費

エ 応援活動において使用した資機材等又はそれに係る経費

オ 燃料及び給食等に係る経費

(2) 要請側の負担する経費等

ア 応援隊による消防法（昭和23年法律第186号）第29条第3項の規定に基づく損失補償費及び同法第36条の3第1項の規定に基づく損害補償費

イ 応援隊が応援活動において第三者に損害を与えた場合の損害賠償費

ウ 要請側から調達依頼のあった資機材等に係る経費

エ 大規模災害又は長期間にわたる災害への応援活動に係る経費のうち前号に定める

もの以外の経費

オ 第5条第4号の規定による応援活動において使用した特殊災害用資機材等に係る経費

(3) 前各号に定める経費等の負担について特に必要がある場合又は前各号に定めのない経費等については、その都度当事者間の協議により決定することができるものとする。

(協議)

第9条 この協定に定めのない事項又はこの協定について変更の必要若しくは疑義が生じたときは、市町村等の長が協議して定めるものとする。

(補則)

第10条 この協定の実施に関し必要な事項は、市町村等の消防長が協議して定める。

附 則

(施行期日)

1 この協定は、平成8年2月14日から施行する。

(長野県広域消防相互応援協定の廃止)

2 法第21条の規定により、県内を10ブロックに編成して昭和41年に各ブロック毎に締結した長野県広域消防相互応援協定は、廃止する。

この協定の締結を証するため、本書18通を作成し、市町村等の長が記名押印の上、各自1通を保有する。

附 則 (平成12年7月1日)

この協定は、公布の日から施行し、平成12年7月1日から適用する。

附 則 (平成13年7月1日)

この協定は、公布の日から施行し、平成13年7月1日から適用する。

附 則 (平成15年11月1日)

この協定は、公布の日から施行し、平成15年11月1日から適用する。

附 則 (平成18年9月1日)

この協定は、公布の日から施行し、平成18年9月1日から適用する。

附 則 (平成27年4月8日)

この協定は、平成27年4月8日から効力を生ずる。

別表 (第3条関係)

地域区分	市 町 村 等
北 信	長野市 須坂市 千曲坂城消防組合 岳北広域行政組合 岳南広域消防組合
東 信	上田地域広域連合 佐久広域連合
中 信	松本広域連合 北アルプス広域連合 木曾広域連合
南 信	諏訪広域連合 上伊那広域連合 南信州広域連合

(4) 姉妹都市

ア 鎌倉市

災害時における相互応援に関する協定

上田市と鎌倉市は、両市が都市提携の盟約の締結市であることにかんがみ、いずれかの市域において災害が発生した場合に、被災市の要請にこたえ、応急対策及び復旧対策について相互に応援するため、次のとおり協定を締結する。

(応援の種類)

第1条 応援の種類は次に掲げるとおりとする。

- (1) 常備消防隊の派遣
- (2) 応急復旧活動等に必要の人員の派遣及び車両等の提供
- (3) 被災者の救出、医療、防疫、施設の応急復旧等に必要の資器材及び物資の提供
- (4) 食糧、飲料水及び生活必需物資並びにその供給に必要な資器材の提供
- (5) ボランティアのあっせん
- (6) 児童及び生徒の受入れ
- (7) 被災者に対する住宅のあっせん
- (8) 前各号に掲げるもののほか、特に要請があった事項

(応援要請の手続き)

第2条 応援を要請する市（以下「要請市」という。）は、次に掲げる事項を明らかにし、文書により要請するものとする。ただし、緊急の場合には、電話等により応援を要請し、その後速やかに文書を提出するものとする。

- (1) 被害の状況
- (2) 前条第1号及び第2号に掲げる応援を要請する場合にあっては、人員の役割及び人数並びに車両等の種類及び台数
- (3) 前条第3号及び第4号に掲げる応援を要請する場合にあっては、物資等の品名、数量等
- (4) 応援場所及び応援場所への経路
- (5) 応援の期間
- (6) 前各号に掲げるもののほか、必要な事項

(応援の実施)

第3条 応援を要請された市（以下「応援市」という。）は、極力これに応ずるものとする。

(応援のため派遣された人員の指揮)

第4条 応援のため派遣された人員は、要請市の長の指揮の下に活動するものとする。

(応援経費の負担)

第5条 応援に要した経費は、原則として要請市の負担とする。ただし、本協定の趣旨を踏まえ、応援市は応分の負担をするものとする。

2 前項の費用負担の具体的な内容は、被災の程度、応援の実態等を考慮し、その都度両市が協議して定めるものとする。

(災害補償等)

第6条 応援活動に従事した職員が、その活動により死亡し、負傷し、若しくは疾病にかかり、又はその活動による負傷若しくは疾病により死亡し、若しくは障害の状態となった場合は、本人又はその遺族に対する補償は、応援市が負うものとする。

2 応援活動に従事した職員が、業務上第三者に損害を与えた場合において、その損害が要請市への往復途中に生じたものを除き、要請市がその賠償の責めを負うものとする。

(資料の交換)

第7条 両市は、この協定による応援が円滑に行われるよう、地域防災計画その他必要な資料を相互に交換するものとする。

(その他)

第8条 この協定に定めのない事項又は疑義を生じた事項については、両市が協議して決定するものとする。

この協定の成立を証するため、この協定書を2通作成し、当事者署名押印の上、各1通を保有する。

平成18年8月18日

上田市長 母袋 創 一
鎌倉市長 石渡 徳 一

イ 上越市

姉妹都市災害時相互応援に関する協定

上田市と上越市（以下「姉妹都市」という。）は、姉妹都市において災害が発生した場合における相互応援について、次のとおり協定する。

（応援の種類）

第1条 応援の種類は次のとおりとする。

- (1) 食糧、飲料水及び生活必需品並びにその供給に必要な資機材の提供
- (2) 救援及び救助活動に必要な車輛等の提供
- (3) 被災者の救出、医療、防疫並びに応急復旧に必要な医薬品等物資及び資機材の提供
- (4) 救援、応急復旧に必要な職員の派遣
- (5) 児童、生徒の受入
- (6) 被災者に対する住宅の提供
- (7) 前各号に掲げるもののほか、要請があった事項

（応援要請手続）

第2条 応援を要請する市（以下「要請都市」という。）は、次の事項を明らかにして、第8条第1項に定める連絡担当部局に対して電話電信により要請し、後日、速やかに文書を送付するものとする。

- (1) 被害の状況
- (2) 前条第1号から第3号までに掲げる応援を要請する場合にあっては、物資、車輛、資機材の種類、品名、数量等
- (3) 前条第4号に掲げる応援を要請する場合にあっては、職員の職種及び人数及び業務内容
- (4) 前条第5号に掲げる応援を要請する場合にあっては、学年及び人数
- (5) 前条第6号に掲げる応援を要請する場合にあっては、世帯数及び人数
- (6) 応援場所及び応援場所への経路
- (7) 応援期間
- (8) その他必要な事項

（応援の実施）

第3条 応援を要請された都市（以下「応援都市」という。）は、極力これに応じ、救援に努めるものとする。

（応援のため派遣された職員の指揮）

第4条 応援のため派遣された職員は、要請都市の市長の指揮の下に活動するものとする。

（経費の負担）

第5条 応援に要する経費の負担区分は、法令その他別に定めるものがあるものを除くほか、次のとおりとする。

- (1) 第1条第1号から第3号までに掲げる応援の経費については、原則として要請都市の負担とする。
- (2) 第1条第4号に掲げる応援の経費については、応援都市の負担とする。
- (3) 第1条第5号及び第6号に掲げる応援の経費については、原則として要請都市の負

担とする。

(損害賠償等)

第6条 応援活動に従事した職員が、その活動により死亡し、負傷し、若しくは疾病にかかり、又はその活動による負傷若しくは疾病により死亡し、若しくは障害者となった場合は、本人又はその遺族に対する損害賠償は、応援都市が負担するものとする。

2 応援活動に従事した職員が、業務上第三者に損害を与えた場合において、その損害が要請都市への往復途中に生じたものを除き、要請都市がその賠償の責めを負うものとする。

(応援の自主出動)

第7条 災害が発生し、被災市との連絡がとれない場合で、応援を行おうとする市が必要と認めるときは、関係職員で構成する情報収集班を派遣し被災地の情報収集を行うとともに、当該情報に基づき必要な応援を行うものとする。

2 前項の応援に要した費用の負担については、第5条の規定を準用する。ただし、被災地の情報収集活動に要する経費は、応援を行おうとする市の負担とする。

(連絡担当部局)

第8条 姉妹都市は、相互応援のための窓口として、あらかじめ連絡担当部局を定めておくものとする。

2 連絡担当部局は、この協定に基づく応援の円滑化を図るため、災害が発生したときは、速やかに緊密な情報交換を行うものとする。

(他市町村の災害に対する応援の協力)

第9条 各姉妹都市は、それぞれの友好都市又は相互応援協定締結市町村において災害が発生し、応援を要する場合において、提供する物資及び資機材等の調達が困難である場合等、特別の事情があるときは、姉妹都市に対して協力を求めることができるものとする。

(資料の交換)

第10条 両市は、この協定による応援が円滑に行われるよう、地域防災計画その他必要な資料を相互に交換するものとする。

(その他)

第11条 この協定の実施に関して必要な事項及びこの協定に定めのない事項は、姉妹都市が協議して定めるものとする。

この協定を証するため、本協定書2通を作成し、各市長が署名の上、各自1通を保有する。

平成18年8月18日

上田市長 母袋 創 一

上越市長 木浦 正 幸

ウ 豊岡市

災害時における相互応援に関する協定

上田市と豊岡市（以下これらを「協定都市」という。）は、姉妹都市提携盟約書を取り交わした都市として、相互協力の精神に基づき、災害時における応急対策及び復旧対策（以下「応急対策等」という。）に係る相互の応援に関し、次のとおり協定を締結する。

（趣 旨）

第1条 この協定は、協定都市のいずれかの地域において地震等の大規模な災害が発生し、被災した協定都市（以下「被災都市」という。）が単独では十分な応急対策等が実施できない場合に、被災都市の要請による応援業務が円滑に実施できるよう、相互応援に関し必要事項を定めるものとする。

（応援の種類）

第2条 被災都市が要請することができる応援の種類は、次のとおりとする。

- (1) 被災者の救出、医療、防疫並びに施設の応急復旧等に必要な資器材及び物資の提供及び斡旋
- (2) 食糧、飲料水及び生活必需物資並びにその補給に必要な資器材の提供
- (3) 救援並びに救助活動に必要な車両等の提供及び斡旋
- (4) 消火、救援、医療、防疫、その他応急対策等に必要な職員の応援
- (5) ボランティア等の斡旋
- (6) 前各号に掲げるもののほか、特に要請のあった事項

（応援要請の手続き）

第3条 応援を要請する場合には、次の事項を明らかにして、文書により要請するものとする。ただし、緊急の場合は、電話又はその他の通信手段により要請を行い、その後速やかに文書を提出するものとする。

- (1) 災害の概況
- (2) 前条第1号から第3号までに掲げる応援を要請する場合にあつては、物資等の品名及び数量等
- (3) 前条第4号に掲げる応援を要請する場合にあつては、職員の職種及び人員
- (4) 応援場所及びその経路
- (5) 応援の期間
- (6) 前各号に掲げるもののほか必要な事項

（応援経費の負担）

第4条 応援に要した経費は、原則として被災都市の負担とする。ただし、本協定の趣旨を踏まえ、応援を行った協定都市（以下「応援都市」という。）も応分の負担をするものとし、その負担は被災状況等を勘案し、双方で協議して定めるものとする。

（連絡の窓口）

第5条 協定都市は、あらかじめ相互応援に関する連絡担当部局を定め、災害が発生した時は、相互に連絡するものとする。

(損害補償等)

第6条 応援活動に従事した職員の損害補償等については、次に掲げる方法により処理するものとする。

- (1) 応援活動に従事した職員が応援活動中又は被災都市への往復途中において、負傷し、若しくは疾病にかかり、又は死亡した場合は、応援都市がその損害を補償するものとする。
- (2) 応援活動に従事した職員が、応急活動中第三者に損害を与えた場合において、その損害が被災都市への往復途中に生じたものを除き、被災都市がその損害を補償するものとする。

(自主的活動)

第7条 協定都市は、大規模な災害が発生したにもかかわらず、通信の途絶等により被災都市と連絡が取れない場合は、被災都市からの応援要請があったものとして自主的に応援活動を実施するものとする。

(職員指揮権)

第8条 応援のため派遣された職員は、被災都市の長の指揮の下に活動するものとする。

(訓練等)

第9条 協定都市は、この協定が災害時に有効に機能するよう、平時において相互に情報を交換するとともに、それぞれが実施する防災訓練等に積極的に協力するものとする。

2 協定都市は、この協定に基づく応援が円滑に行われるよう、地域防災計画その他必要な資料を相互に交換するものとする。

(協 議)

第10条 この協定に定めのない事項及びこの協定に関して疑義が生じたときは、協定都市がその都度協議して定めるものとする。

この協定の成立を証するため、この協定書を2通作成し、協定都市の長双方が署名の上、各1通を保有するものとする。

平成18年8月18日

上田市長 母 袋 創 一

豊岡市長 中 貝 宗 治

エ 九度山町

災害時における相互応援に関する協定書

上田市と九度山町（以下これらを「協定都市」という。）は、姉妹都市提携盟約書を取り交わした都市として、相互協力の精神に基づき、災害時における応急対策及び復旧対策（以下「応急対策等」という。）に係る相互の応援に関し、次のとおり協定を締結する。

（趣 旨）

第1条 この協定は、協定市のいずれかの地域において地震等の大規模な災害が発生し、被災した協定都市（以下「被災都市」という。）が単独では十分な応急対策等が実施できない場合に、被災都市の要請による応援業務が円滑に実施できるよう、相互応援に関し必要事項を定めるものとする。

（応援の種類）

第2条 被災都市が要請することができる応援の種類は、次のとおりとする。

- (1) 被災者の救出、医療、防疫並びに施設の応急復旧等に必要な資器材及び物資の提供及び斡旋
- (2) 食糧、飲料水及び生活必需物資並びにその補給に必要な資器材の提供
- (3) 救援並びに救助活動に必要な車両等の提供及び斡旋
- (4) 消火、救援、医療、防疫、その他応急対策等に必要な職員の応援
- (5) ボランティア等の斡旋
- (6) 前各号に掲げるもののほか、特に要請のあった事項

（応援要請の手続き）

第3条 応援を要請する場合には、次の事項を明らかにして、文書により要請するものとする。ただし、緊急の場合は、電話又はその他の通信手段により要請を行い、その後速やかに文書を提出するものとする。

- (1) 災害の概況
- (2) 前条第1号から第3号までに掲げる応援を要請する場合にあつては、物資等の品名及び数量等
- (3) 前条第4号に掲げる応援を要請する場合にあつては、職員の職種及び人員
- (4) 応援場所及びその経路
- (5) 応援の期間
- (6) 前各号に掲げるもののほか必要な事項

（応援経費の負担）

第4条 応援に要した経費は、原則として被災都市の負担とする。ただし、本協定の趣旨を踏まえ、応援を行った協定都市（以下「応援都市」という。）も応分の負担をするものとし、その負担は被災状況等を勘案し、双方で協議して定めるものとする。

（連絡の窓口）

第5条 協定都市は、あらかじめ相互応援に関する連絡担当部局を定め、災害が発生した時は、相互に連絡するものとする。

(損害補償等)

第6条 応援活動に従事した職員の損害補償等については、次に掲げる方法により処理するものとする。

- (1) 応援活動に従事した職員が応援活動中または被災都市への往復途中において、負傷し、もしくは疾病にかかり、または死亡した場合は、被災都市がその損害を補償するものとする。
- (2) 応援活動に従事した職員が、応急活動中第三者に損害を与えた場合において、その損害が被災都市への往復途中に生じたものを除き、被災都市がその損害を補償するものとする。

(自主的活動)

第7条 協定都市は、大規模な災害が発生したにもかかわらず、通信の途絶等により被災都市と連絡が取れない場合は、被災都市からの応援要請があったものとして自主的に応援活動を実施するものとする。

(職員指揮権)

第8条 応援のため派遣された職員は、被災都市の長の指揮の下に活動するものとする。

(訓練等)

第9条 協定都市は、この協定が災害時に有効に機能するよう、平時において相互に情報を交換するとともに、それぞれが実施する防災訓練等に積極的に協力するものとする。

2 協定都市は、この協定に基づく応援が円滑に行われるよう、地域防災計画その他必要な資料を相互に交換するものとする。

(協 議)

第10条 この協定に定めのない事項及びこの協定に関して疑義が生じたときは、協定都市がその都度協議して定めるものとする。

この協定の成立を証するため、この協定書を2通作成し、協定都市の長双方が署名の上、各1通を保有するものとする。

平成18年8月18日

上 田 市 長 母 袋 創 一

九 度 山 町 長 岡 本 章

オ 練馬区

練馬区と上田市との災害時における相互応援に関する協定書

練馬区と上田市（以下これらを「協定都市」という。）は、友好提携に関する合意書を取り交わした都市として、相互協力の精神に基づき、災害時における応急対策および復旧対策（以下「応急対策等」という。）に係る相互の応援に関し、つぎのとおり協定を締結する。

（趣旨）

第1条 この協定は、協定都市のいずれかの地域において地震等の大規模な災害が発生し、被災した当事者（以下「被災都市」という。）が単独では十分な応急対策等が実施できない場合に、被災都市の要請による応援活動が円滑に実施できるよう、必要な事項について定めるものとする。

（応援の内容）

第2条 被災都市が要請することができる応援の内容は、つぎのとおりとする。

- (1) 被災者の救出、医療および防疫ならびに施設の応急復旧等に必要な資器材および物資の提供および斡旋
- (2) 食糧、飲料水および生活必需物資ならびにそれらの供給に必要な資器材の提供
- (3) 救援および救助活動に必要な車両等の提供および斡旋
- (4) 救援、医療、防疫その他応急対策等に必要な職員の応援
- (5) ボランティア等の斡旋
- (6) 被災者の一時受入れ
- (7) 前各号に掲げるもののほか、特に必要と認められる事項

（要請の手続）

第3条 被災都市が応援を要請する場合には、つぎの事項を明らかにして、電話その他の通信手段により、応援を行う当事者（以下「応援都市」という。）に通知し、その後速やかに文書を提出するものとする。

- (1) 災害の概況
- (2) 前条第1号から第3号までに掲げる応援を要請するときは、物資等の品名、数量等
- (3) 前条第4号に掲げる応援を要請する場合にあっては、職員の活動内容、職種および人員
- (4) 前条第6号に掲げる応援を要請するときは、一時避難を希望する被災者の人数および期間
- (5) 応援場所およびその経路
- (6) 応援の期間
- (7) 前各号に掲げるもののほか、必要な事項

（経費の負担）

第4条 応援に要した経費は、原則として被災都市の負担とする。ただし、本協定の趣旨を踏まえ、応援都市も応分の負担をするものとし、その負担は被災状況等を勘案し、双方で協議して定めるものとする。

2 被災都市が前項に規定する費用を支弁するいとまがなく、かつ、被災都市から要請があった場合には、応援都市は当該費用を立て替えるものとする。

（連絡の窓口）

第5条 協定都市は、あらかじめ相互応援に関する連絡担当部局を定め、災害が発生したときは、相互に連絡するとともに、必要な情報を相互に提供するものとする。

（損害補償等）

第6条 応援活動に従事した職員の損害補償等については、つぎに掲げる方法により処理するものとする。

- (1) 応援活動に従事した職員が、応援活動中または被災都市への往復途中において、負傷し、もし

くは疾病にかかり、または死亡した場合は、応援都市がその損害を補償するものとする。

(2) 応援活動に従事した職員が、応援活動中に第三者に損害を与えた場合は、その損害が被災都市への往復途中に生じたものを除き、被災都市がその損害を補償するものとする。

(自主的活動)

第7条 協定都市は、大規模な災害が発生したにもかかわらず、通信の途絶等により被災都市と連絡が取れない場合は、被災都市からの応援要請があったものとして自主的に応援活動を実施するものとする。

(職員指揮権)

第8条 応援のために派遣された職員は、被災都市の長の指揮の下に活動するものとする。

(訓練等)

第9条 協定都市は、この協定が災害時に有効に機能するよう、平時において相互に情報を交換するとともに、災害時に効率的な相互応援ができるよう相互に協力して訓練を実施するものとする。

2 協定都市は、この協定に基づく応援が円滑に行われるよう、地域防災計画その他必要な資料を相互に交換するものとする。

(応援協力)

第10条 協定都市は、このほかに共に災害時の応急対策等の協定を締結している埼玉県上尾市が被災し、双方に応援要請があった場合は、協力して効果的効率的な応援を行うものとする。

2 前項の場合において、埼玉県上尾市から飲料水の供給に関する応援要請により、上田市が埼玉県上尾市に対し、飲料水を供給するための給水車を派遣するときは、上田市は、練馬区に対して飲料水の補給の要請を行うことができる。

3 練馬区は、前項の要請があったときは、給水車に飲料水の補給を行うものとする。

(協議)

第11条 この協定に定めのない事項およびこの協定に関して疑義が生じたときは、協定都市が、その都度協議して定めるものとする。

(旧協定の失効)

第12条 平成18年8月18日付けで協定都市において締結した災害時における相互応援に関する協定は、本協定の施行をもって失効するものとする。

(施行期日)

第13条 この協定は、平成25年4月3日から施行する。

この協定の成立を証するため、この協定書を2通作成し、署名し、各1通を保有するものとする。

平成25年4月3日

東京都練馬区豊玉北六丁目12番1号
練馬区
練馬区長 志村 豊志郎

長野県上田市大手一丁目11番16号
上田市
上田市長 母袋 創一

(5) 防災協定都市

ア 上尾市

災害時相互応援に関する協定書

災害時相互応援に関する協定書(平成18年8月18日)の全部を変更する。

(趣旨)

第1条 この協定は、上尾市及び上田市（以下「協定市」という。）の、いずれかの市域において災害対策基本法（昭和36年法律第223号）第2条第1号で規定する災害が発生した場合に、被害を受けた市（以下「被災市」という。）独自では、十分に被災者の救援等の応急措置が実施できないと認められるとき、被災市が応援要請する応急措置等を円滑に遂行するため、必要な事項について定めるものとする。

(応援の内容)

第2条 応援の内容は、次のとおりとする。

- (1) 食料、飲料水及び生活必需品並びにその供給に必要な資機材の提供
- (2) 救援及び救助活動に必要な車両及び資機材等の提供
- (3) 被災者の救出、医療及び防疫並びに施設の応急復旧に必要な物資及び資機材の提供
- (4) 救援及び災害復旧に必要な職員の派遣
- (5) ボランティア等の斡旋
- (6) 被災者の一時受入れ
- (7) 前各号に掲げるもののほか、要請のあった事項

(応援の要請手続)

第3条 被災市は、次の事項を明らかにし、文書により応援を要請するものとする。ただし、緊急の場合は、電話又は電信等により応援を要請し、後日、速やかに文書を提出するものとする。

- (1) 被害の状況
- (2) 前条第1号から第3号までに掲げる応援を要請する場合には、物資、車両及び資機材の種類、品名、数量等
- (3) 前条第4号に掲げる応援を要請する場合には、職員の職種、人数及び業務内容
- (4) 応援場所及び応援場所への経路
- (5) 応援の期間
- (6) 前条第6号に掲げる応援を要請するときは、一時避難を希望する被災者の人数及び期間
- (7) 前各号に掲げるもののほか、必要な事項

(自主的活動)

第4条 災害の際に通信途絶等により被災市から前条の要請がない場合、応援しようとする協定市は、速やかにその被害状況について、自主的に情報収集を行うものとする。

- 2 前項の情報収集により、被害が甚大であると判断し、かつ、被災市と連絡ができない場合は、自主的に応援活動を実施するものとする。
- 3 応援する協定市は、被災直後、自主的な応援活動のため職員を派遣する場合には、派遣職員自ら消費又は使用する物資等を携行させるよう努めるものとする。
- 4 前項の規定により職員を派遣した場合は、協定市の友愛精神のもとに行うものであり、被災市から前条の規定に基づく応援要請があったものとみなす。

(応援のため派遣された職員の指揮)

第5条 応援のため派遣された職員は、被災市の市長の指揮のもとに活動するものとする。

(経費の負担)

第6条 応援に要する経費は、原則として被災市の負担とする。

- 2 被災市が前項に規定する経費を支弁する暇がなく、立替支弁を要請した場合は、応援を要請された

市は、一時立替支弁するものとする。

3 応援職員が応援業務により負傷、疾病又は死亡した場合における公務災害補償に要する経費は、応援市の負担とする。

4 応援職員が業務上第三者に損害を与えた場合において、その損害が応援業務の従事中に生じたものについては、応援を受けた被災市が、被災市への往復の途中において生じたものについては、応援市が賠償の責めに任ずる。

(連絡担当部局)

第7条 相互応援のための窓口として連絡担当部局を定め、連絡責任者を置くものとする。

2 連絡担当部局は、この協定に基づく応援の円滑化を図るため、災害が発生したときは、速やかに緊密な情報交換を行うものとする。

(体制の整備)

第8条 この協定に基づいて応援を円滑に行うため、必要な体制の整備に努めるものとする。

(情報の交換)

第9条 この協定に基づき応援が円滑に行われるよう地域防災計画その他必要な資料を相互に交換するとともに、災害対策に係る情報を随時交換し、災害対策について研究するものとする。

(交流の促進)

第10条 協定市は、この協定に基づく応援が円滑に行われるようにするため、常日頃から、教育団体、青少年団体、自治会等を含めた市民レベルの幅広い交流の促進に努めるものとする。

(応援協力)

第11条 協定市は、このほかにともに災害時の応急対策等の協定を締結している東京都練馬区が被災し、協定市の双方に東京都練馬区から応援要請があった場合は、協力して効果的かつ効率的な応援を行うものとする。

2 前項の場合において、東京都練馬区から飲料水の供給に関する応援要請により、上田市が東京都練馬区に対し、飲料水を供給するための給水車を派遣するときは、上田市は、上尾市に対して飲料水の補給の要請を行うことができる。

3 上尾市は、前項の要請があったときは、給水車に飲料水の補給を行うものとする。

(有効期間)

第12条 この協定の有効期間は、協定を締結した日から平成28年3月31日までとする。ただし、この期間満了の日の1月前までに申し出がないときは、この期間は更に3年間延長するものとし、その後において期間満了したときも、同様とする。

(協議)

第13条 この協定に定めのない事項及びこの協定に関して疑義が生じたときは、その都度協議して定めるものとする。

この協定の成立を証するため、本書2通を作成し、市長署名の上、それぞれ1通を保有する。

平成25年4月3日

上尾市長 島 村 謙

上田市長 母 袋 創 一

イ 沼津市

災害時相互応援に関する協定書

(趣 旨)

第1条 この協定は、上田市及び沼津市（以下「協定市」という。）の、いずれかの市域において災害対策基本法（昭和36年法律第223号）第2条第1号で規定する災害が発生した場合に、被害を受けた市（以下「被災市」という。）独自では、十分に被災者の救援等の応急措置が実施できないと認められるとき、被災市が応援要請する応急措置等を円滑に遂行するため、必要な事項について定めるものとする。

(応援の内容)

第2条 応援の内容は、次のとおりとする。

- (1) 食料、飲料水及び生活必需品並びにその供給に必要な資機材の提供
- (2) 救援及び救助活動に必要な車両及び資機材等の提供
- (3) 被災者の救出、医療及び防疫並びに施設の応急復旧に必要な物資及び資機材の提供
- (4) 救援及び災害復旧に必要な職員の派遣
- (5) 前各号に掲げるもののほか、要請のあった事項

(応援の要請手続)

第3条 被災市は、次の事項を明らかにし、文書により応援を要請するものとする。ただし、緊急の場合は、電話又は電信等により応援を要請し、後日、速やかに文書を送付するものとする。

- (1) 被害の状況
- (2) 前条第1号から第3号までに掲げる応援を要請する場合にあっては、物資、車両及び資機材の種類、品名、数量等
- (3) 前条第4号に掲げる応援を要請する場合にあっては、職員の職種、人数及び業務内容
- (4) 応援場所及び応援場所への経路
- (5) 応援の期間
- (6) 前各号に掲げるもののほか、必要な事項

(自主的活動)

第4条 災害の際に通信途絶等により被災市から前条の要請がない場合、応援しようとする協定市は、速やかにその被害状況について、自主的に情報収集を行うものとする。

2 前項の情報収集により、被害が甚大であると判断し、かつ、被災市と連絡ができない場合は、自主的に応援活動を実施するものとする。

3 応援する協定市は、被災直後、自主的な応援活動のため職員を派遣する場合においては、派遣職員自ら消費又は使用する物資等を携行させるよう努めるものとする。

4 前項の規定により職員を派遣した場合は、協定市の友愛精神のもとに行うものであり、被災市から前条の規定に基づく応援要請があったものとみなす。

(応援のため派遣された職員の指揮)

第5条 応援のため派遣された職員は、被災市の市長のもとに活動するものとする。

(経費の負担)

第6条 応援に要する経費は、原則として被災市の負担とする。

2 被災市が前項に規定する経費を支弁する暇がなく、立替支弁を要請した場合は、応援を要請された市は、一時立替支弁するものとする。

3 応援職員が応援業務により負傷、疾病又は死亡した場合における公務災害補償に要する経費は、応援市の負担とする。

4 応援職員が業務上第三者に損害を与えた場合において、その損害が応援業務の従事中に生じたものについては、応援を受けた被災市が、被災市との往復路の途中において生じたものについては、応援市が賠償の責を負う。

(連絡担当部局)

第7条 相互応援のための窓口として連絡担当部局を定め、連絡責任者を置くものとする。

2 連絡担当部局は、この協定に基づく応援の円滑化を図るため、災害が発生したときは、速やかに緊密な情報交換を行うものとする。

(体制の整備)

第8条 この協定に基づいて応援を円滑に行うため、必要な体制の整備に努めるものとする。

(情報の交換)

第9条 この協定に基づき応援が円滑に行われるよう地域防災計画その他必要な資料を相互に交換するとともに、災害対策に係る情報を随時交換し、災害対策について研究するものとする。

(有効期間)

第10条 この協定の有効期間は、協定を締結した日から平成21年3月31日までとする。ただし、この期間満了の日の1月前までに申出がないときは、この期間は、更に3年間延長するものとし、その後において期間満了したときも、同様とする。

(協 議)

第11条 この協定に定めのない事項及びこの協定に関して疑義が生じたときは、その都度協議して定めるものとする。

この協定の成立を証するため、本書2通を作成し、署名の上、それぞれ1通を保有する。

平成18年8月18日

上田市長 母 袋 創 一

沼津市長 斉 藤 衛

(6) 外国人集住都市会議会員都市

外国人集住都市会議災害時相互応援協定

(趣 旨)

第1条 この協定は、外国人集住都市会議会員都市（以下「会員都市」という。）の所在する地域で地震等による災害が発生し、被災した会員都市単独では言語支援等が必要な外国人に対し十分な応急措置が困難である場合に、応急対策及び復旧対策に関し相互に応援を行うため、必要な事項を定めるものとする。

(担当窓口)

第2条 この協定に関する窓口（以下「担当窓口」という。）は、外国人集住都市会議担当部署とする。

2 担当窓口は、会員都市の所在する地域において地震等による災害が発生し、他の会員都市の応援が必要となった際には、速やかに連絡調整を行うものとする。

(応援の種類)

第3条 応援の種類は、次のとおりとする。

- (1) インターネット等を活用した翻訳支援又は通訳支援
- (2) 外国人に対する応急対策及び復旧対策に必要な職員の派遣等
- (3) 報道機関、大使館等に関する連絡調整
- (4) 前3号に定めるもののほか外国人の支援のために特に要請があった事項

(応援要請の手続き)

第4条 応援を受けようとする会員都市（以下「被災都市」という。）は、被害の状況を明らかにし、担当窓口を通じて、電話等により応援を要請し、後日速やかに文書を送付するものとする。

2 通信の途絶等により被災都市との連絡がとれない場合には、被災都市以外の会員都市は相互に連絡調整し、自主応援活動を行うことができるものとする。

(応援の実施)

第5条 応援の要請を受けた会員都市は、自らの業務に支障がない限り、極力これに応じ、応援に努めるものとする。

(応援経費の負担)

第6条 応援に要する経費の負担は、第9条の規定に基づく実施細目のとおりとする。

(情報の共有)

第7条 会員都市は、平常時より災害時における相互の応援に備えるために、防災に対する情報を交換し、共有するように努めるものとする。

(他の協定との関係)

第8条 この協定は、会員都市が別に災害対策基本法（昭和36年法律第223号）第67条及び消防組織法（昭和22年法律第226号）第39条第2項の規定により締結した相互応援に関する協定等に基づく応援を排除するものではない。

(実施細目)

第9条 この協定の実施に関し必要な事項については、会員都市が協議して別に実施細目を定めるものとする。

(雑則)

第10条 外国人集住都市会議の新規加入都市又は退会都市は、特段の事情のない限り、加入承認通知書又は退会承認通知書の受領をもって、この協定を締結し、又は解約したものとみなす。

(協議)

第11条 この協定に定めのない事項又は疑義を生じた事項については、その都度会員都市が協議して定めるものとする。

(協定の発効)

第12条 この協定は、平成22年11月8日から効力を発生するものとする。

この協定は、座長都市へのすべての会員都市による同意書の提出をもって、成立したものとみなす。

平成22年11月8日

群	馬	県	伊	勢	崎	市
長	野	県	太	田	市	市
岐	阜	県	大	泉	市	市
静	岡	県	上	田	市	市
			飯	垣	市	市
			大	加	市	市
			美	松	市	市
			浜	土	市	市
			富	田	市	市
			磐	川	市	市
			掛	井	市	市
			袋	西	市	市
愛	知	県	湖	川	市	市
			菊	橋	市	市
			豊	田	市	市
			豊	牧	市	市
三	重	県	小		市	市
			津		市	市
			四	日	市	市
			鈴	鹿	市	市
			亀	山	市	市
滋	賀	県	伊	賀	市	市
			長	浜	市	市
岡	山	県	甲	賀	市	市
			総	社	市	市

平成24年4月1日

外国人集住都市会議新規加入により第10条に基づき協定締結
滋賀県愛荘町

外国人集住都市会議災害時相互応援協定実施細目

(趣 旨)

第1条 この実施細目は、外国人集住都市会議災害時相互応援協定（以下「協定」という。）第9条に基づき、協定の実施に関し必要な事項を定めるものとする。

(経費等の負担)

第2条 協定第3条各号の応援（以下「応援業務」という。）に要する経費等の負担については、次のとおりとする。

- (1) 応援業務に従事した職員（以下「応援職員」という。）の旅費及び諸手当は、応援の要請を受けた会員都市（以下「応援都市」という。）の条例等の規定により算定した旅費の額及び諸手当の額の範囲内において、被災都市の負担とする。
- (2) 応援職員が応援業務により負傷し、疾病にかかり、障害の状態となり、又は死亡した場合における公務災害補償に要する経費は、応援都市の負担とする。
- (3) 応援職員が応援業務上第三者に損害を与えた場合において、その損害が応援業務の従事中に生じたものに係る賠償については被災都市が、被災都市への往復の途中において生じたものに係る賠償については応援都市の負担とする。
- (4) 前3号に定めるもののほか、応援業務に要する経費等については、被災都市と応援都市との間で協議して定めるものとする。

(経費の請求)

第3条 前条に定める経費の請求は、応援都市の首長名による請求書（関係書類添付）により、担当窓口を経由して被災都市の長に宛てて行うものとする。

(準 用)

第4条 協定第4条第2項に規定する自主応援活動に要する経費等の負担及び経費の請求については、前2条の規定を準用する。

(職員の派遣)

第5条 協定第3条第2号に規定する職員（以下「派遣職員」という。）は、原則として正規職員とするが、応援都市各自の判断により決定できるものとする。

(派遣職員の指揮)

第6条 派遣職員は、原則として被災都市の長の指揮の下に活動するものとする。

(協 議)

第7条 この実施細目に定めのない事項又は疑義を生じた事項については、その都度会員都市が協議して定めるものとする。

(実施細目の発効)

第8条 この実施細目は、平成22年11月8日から効力を発生するものとする。

平成 2 2 年 1 1 月 8 日

群	馬	県	伊	勢	崎	市
長	野	県	太	田	市	市
岐	阜	県	大	泉	市	市
静	岡	県	上	田	市	市
			飯	垣	市	市
			大	加	市	市
			美	松	市	市
			浜	士	市	市
			富	田	市	市
			磐	川	市	市
			掛	井	市	市
			袋	西	市	市
			湖	川	市	市
			菊	橋	市	市
愛	知	県	豊	田	市	市
			豊	牧	市	市
三	重	県	小		市	市
			津	日	市	市
			四	鹿	市	市
			鈴	山	市	市
			亀	賀	市	市
滋	賀	県	伊	浜	市	市
			長	賀	市	市
岡	山	県	甲	社	市	市
			総		市	市

平成 2 4 年 4 月 1 日

外国人集住都市会議新規加入により第 1 0 条に基づき協定締結
滋 賀 県 愛 荘 町

(7) 災害情報の収集等

ア 上田市内郵便局代表

災害時における郵便局と上田市の協力に関する協定

上田市内の郵便局（以下「甲」という。）と上田市（以下「乙」という。）は、上田市内に発生した地震その他災害時において、友愛精神に基づき、甲及び乙が相互に協力し、必要な対策を円滑に遂行するため、次のとおり協定を締結する。

（用語の定義）

第1条 この協定において、「災害」とは、災害対策基本法（昭和36年法律第223号）第2条第1号に定める被害をいう。

（協力要請）

第2条 甲及び乙は、上田市内に災害が発生し、次の事項について必要が生じた場合は、相互に協力を要請することができる。

- (1) 災害救助法適用時における郵便、為替貯金及び簡易保険の郵政事業に係わる災害時別事務取扱い及び援護対策並びに避難場所への郵便差出箱の設置
- (2) 甲が所有し、又は管理する施設及び用地の避難場所、物資集積場所等としての提供
- (3) 乙が所有し、又は管理する施設及び用地の提供
- (4) 甲又は乙が収集した被災市民の避難先及び被災状況の情報の相互提供
- (5) 前各号に掲げるもののほか、特に要請があった事項

（協力の実施）

第3条 甲及び乙は、前条の規定による要請を受けたときは、その重要性に鑑み、協力するよう努めなければならない。

（上田市災害対策本部への参加）

第4条 乙は、上田市災害対策本部への職員の派遣を甲に対して要請することができる。

（災害情報等連絡体制への参加）

第5条 甲及び乙は、安否情報等の連絡体制を整備するため、その方策について協議するものとする。

（防災訓練への参加）

第6条 甲は、乙等の行う防災訓練に参加することができる。

（情報の交換）

第7条 甲及び乙は、相互の防災計画の状況及び協力要請事項に関し、必要に応じて情報の交換を行うものとする。

（連絡責任者）

第8条 この協定に関する連絡責任者は、甲においては上田郵便局副局長、乙においては上田市政策推進部総務課長とする。

（協議）

第9条 この協定に定めのない事項及びこの協定に関し疑義が生じたときは、両者が協議し決定する。

この協定の締結を証するため、この協定書を2通作成し、甲乙両者が記名押印の上、各自1通を保有する。

平成9年1月16日

上田市内郵便局代表

上田郵便局長 山 腰 建 美

上 田 市 長 竹 下 悦 男

イ 千曲川河川事務所

千曲川河川事務所と上田市における防災情報ネットワークに関する協定書

国土交通省北陸地方整備局千曲川河川事務所(以下「甲」という。)及び上田市(以下「乙」という。)は、甲及び乙が有する情報を千曲川における光ケーブル等ネットワークを活用し、双方向の伝達による情報の共有化を図り、防災・危機管理等のための防災情報ネットワークを構築するため、次のとおり協定を締結する。

(目的)

第1条 この協定は、甲及び乙が有する情報を、甲が整備する光ケーブル等ネットワークにより甲、乙双方向の伝達による情報の共有化を図り、防災情報ネットワークを確立することで、千曲川の流域住民に対する洪水被害・異常濁水被害等の予防、災害時の迅速な避難及び平常時の河川等に関する情報提供に役立てることを目的とする。

(提供する情報)

第2条 提供する情報については、以下のとおりとする。

- (1) 甲が乙に提供する情報は、別紙-1のとおりとする。
- (2) 乙が甲に提供する情報は、別紙-2のとおりとする。
- (3) 甲が乙に提供する情報及び乙が甲に提供する情報は、甲が整備する光ケーブル等ネットワークにより常時提供する。
- (4) 別紙-1及び別紙-2の内容に変更及び修正があった場合には随時通知するものとする。

(映像情報の選択)

第3条 甲は、複数の映像情報を常設の光ケーブル等ネットワークで乙へ提供することとし、映像情報の画面切り替えは乙が行う。カメラの方向・倍率等の移動又は変更については、甲が行うものとする。

(接続及び費用)

第4条 相互の接続は別図のとおりとし、費用については、原則次のとおりとする。

- (1) 光ケーブル等の接続及び機器の設置の費用は甲が負担するものとするが、その設置における乙の施設及び敷地内の使用については無償とする
 - (2) 乙の施設に設置する機器の電力は、乙の施設から受電し、電気料金は乙の負担とする
- 2 前項にかかる機器等の保守点検、消耗品等の維持管理については甲の責任において行うものとする。

(情報に対する責任)

第5条 受信する情報及び映像情報について、次の事項に掲げる場合は、その責任を甲及び乙それぞれに問わないものとする。

- (1) 天災その他の不可抗力に基づく機器の故障による情報送信の停止又は異常値の送信
- (2) 保守、点検による情報送信の停止

(意見交換)

第6条 甲及び乙は、この協定の目的に鑑み、提供情報及びその活用状況等について随時意見交換を行うとともに、必要に応じ提供情報及びその活用のあり方について見直しを図るものとする。

(連絡窓口)

第7条 情報の確実な提供、円滑な連絡等を図るため別紙-3のとおり担当者を定める。変更のある場合はその都度通知するものとする。

(協議事項)

第8条 下記の事項については、甲・乙協議の上決定するものとする。

- (1) この協定書に記載のない事項が発生した場合
- (2) 機器・装置等の更新・改変等が生じた場合
- (3) 提供された情報を乙自ら使用する以外に使用する場合

(有効期間)

第9条 この協定の有効期間は、本協定締結の日から平成22年3月31日までとする。ただし、甲及び乙いずれからも、この協定の改廃について申し出がないときは、更に1年間更新されるものとし、当該期間が満了したときも同様とする。

この協定締結の証として、本書2通を作成し、甲及び乙が記名押印のうえ、各自その1通を保有するものとする。

平成21年5月29日

長野市鶴賀字峰村74

甲 国土交通省 北陸地方整備局 千曲川河川事務所
所 長 安 達 孝 美

上田市大手一丁目11番16号

乙 上 田 市
上田市長 母 袋 創 一

ウ 長野県タクシー協会上小支部

道路損傷等による危険箇所の情報提供の協力に関する協定書

上田市（以下「甲」という。）と長野県タクシー協会上小支部（以下「乙」という。）は、道路損傷等による危険箇所の情報提供の協力に関し、次のとおり協定を締結する。

（目的）

第1条 この協定は、甲が管理する道路等における損傷、土砂崩落、倒木等による危険箇所について、乙が業務運行中に知り得た情報を速やかに甲へ通報し、甲はその情報に基づいて応急措置を実施することにより、道路上での事故の未然防止及び市民が安全で安心して暮らせる生活環境の向上を図ることを目的とする。

（情報提供の内容）

第2条 乙が行う情報提供の内容は、次の事項とする。

- (1) 陥没、穴ぼこ等の道路損傷
- (2) 道路上への土砂崩落、土砂流出又は落石
- (3) 道路上への倒木
- (4) その他危険があると思われるもの

（情報提供の方法）

第3条 乙が業務運行中に危険箇所を発見したときは、別紙様式により甲へ通報するものとする。
2 甲の連絡先は、都市建設部管理課（夜間休日にあつては、上田市役所当直）とする。ただし、前条第2号から第4号のいずれかに該当し、緊急かつ危険度が高い場合にあつては、上田地域広域連合消防本部（119番）へ通報を行うものとする。

（情報交換）

第4条 甲と乙は、平常時から相互の連絡体制等についての情報交換を行うものとする。

（協議）

第5条 この協定に定めのない事項及びこの協定について疑義が生じたときは、甲乙協議して定めるものとする。

（有効期間）

第6条 この協定は、協定締結の日から効力を有するものとし、甲又は乙が文書をもって協定の終了を通知しない限り、その効力を有するものとする。

この協定の成立を証するため、本書2通を作成し、甲乙記名押印の上、各自1通を保有する。

平成22年11月18日

長野県上田市大手一丁目11番16号
甲 上田市
上記代表者 上田市長 母袋 創一

長野県上田市
乙 長野県タクシー協会上小支部
上記代表者 支部長 中島 健彦

エ 国土交通省関東地方整備局、北陸地方整備局

災害時の情報交換に関する協定

国土交通省関東地方整備局長（以下「甲」という。）及び国土交通省北陸地方整備局長（以下「乙」という。）（以下、甲、乙を「両地方整備局」という。）と、上田市長（以下「丙」という。）とは、災害時における各種情報の交換等に関し、次のとおり協定する。

（目的）

第1条 この協定は、上田市の地域について災害が発生または、災害が発生するおそれがある場合において、両地方整備局及び丙が必要とする各種情報の交換等（以下「情報交換」という。）に関する事項について定め、もって、迅速かつ円滑な災害対策の実施に資することを目的とする。

（情報交換の開始時期）

第2条 両地方整備局及び丙の情報交換の開始時期は、次のとおりとする。

- 一 上田市内で重大な被害が発生又は、発生するおそれがある場合
- 二 上田市災害対策本部が設置された場合
- 三 その他両地方整備局又は丙が必要と判断した場合

（情報交換の内容）

第3条 両地方整備局及び丙の情報交換の内容は、次のとおりとする。

- 一 一般被害状況に関すること。
- 二 公共土木施設（河川、ダム、砂防、道路、公園、下水道等）の被害状況に関すること。
- 三 その他両地方整備局又は丙が必要な事項

（情報連絡員（リエゾン）の派遣）

第4条 第2条の各号のいずれかに該当し、丙の要請があった場合又は両地方整備局が必要と判断した場合には、両地方整備局から丙の災害対策本部等に情報連絡員を派遣し情報交換を行うものとする。

なお、両地方整備局及び丙は、相互の連絡窓口を明確にしておき派遣に関して事前に調整を図るものとする。

（平素の協力）

第5条 両地方整備局及び丙は、必要に応じ情報交換に関する防災訓練及び防災に関する地図等の資料の整備に協力するものとする。

（協議）

第6条 本協議に疑義が生じたとき、又は本協定に定めのない事項については、その都度、甲乙丙協議のうえ、これを定めるものとする。

本協定は、3通作成し、甲乙丙押印のうえ各1通を所有する。

平成23年 7 月 1 日

- 甲) 埼玉県さいたま市中央区新都心2-1
さいたま新都心合同庁舎2号館
国土交通省
関東地方整備局長 下 保 修
- 乙) 新潟県新潟市中央区美咲町1-1-1
国土交通省
北陸地方整備局長 前 川 秀 和
- 丙) 長野県上田市大手一丁目11番16号
上田市
上 田 市 長 母 袋 創 一

オ ヤフー株式会社

災害に係る情報発信等に関する協定

上田市（以下「甲」という。）およびヤフー株式会社（以下「乙」という。）は、災害に係る情報発信等に関し、次のとおり協定（以下「本協定」という。）を締結する。

（目的）

第1条 本協定は、上田市内における地震、台風、豪雨、洪水、暴風その他の災害に備え、甲が市民等に対して必要な情報を迅速に提供し、かつ甲の行政機能の低下を軽減させるため、甲乙が相互に協力して様々な取組を行うことを目的とする。

（取組の内容）

第2条 本協定における取組の内容は、次に掲げる事項の中から、甲乙両者の協議により具体的な内容及び方法について合意が得られたものを実施するものとする。

- (1) 乙が、甲の運営するホームページの災害時のアクセス負荷の軽減を目的として、甲の運営するホームページのキャッシュサイトを乙が提供するサービス（以下「ヤフーサービス」という。）上に掲載し、一般の閲覧に供すること。
 - (2) 甲が、上田市内の避難場所等の防災情報を乙に提供し、乙が、これらの情報を平常時からヤフーサービス上に掲載するなどして、一般に広く周知すること。
 - (3) 甲が、上田市内の避難勧告、避難指示等の緊急情報を乙に提供し、乙が、これらの情報をヤフーサービス上に掲載するなどして、一般に広く周知すること。
 - (4) 甲が、災害発生時の上田市内の被害状況、ライフラインに関する情報及び避難場所におけるボランティア受入情報を乙に提供し、乙が、これらの情報をヤフーサービス上に掲載するなどして、一般に広く周知すること。
 - (5) 甲が、上田市内の避難場所等における必要救援物資に関する情報を乙に提供し、乙が、この必要救援物資に関する情報をヤフーサービス上に掲載するなどして、一般に広く周知すること。
 - (6) 乙が、乙の提供するブログサービスにおいて甲が運営するブログ（以下「災害ブログ」という。）にアクセスするためのウェブリンクをヤフーサービス上に掲載するなどして、災害ブログを一般に広く周知すること。
- 2 甲及び乙は、前項各号の事項が円滑になされるよう、相互に窓口となる連絡先及びその担当者名を連絡するものとし、これに変更が生じた場合は速やかに相手方に連絡するものとする。
- 3 第1項各号に関する事項及び同項に記載のない事項についても、甲乙両者で適宜協議を行い、決定した取組を随時実施するものとする。

（費用）

第3条 前条に基づく甲及び乙の対応は、別段の合意がない限り無償で行われるものとし、それぞれの対応にかかる旅費、通信費その他一切の経費は、各自が負担するものとする。

（情報の周知）

第4条 乙は、甲から提供を受ける情報について、甲が特段の留保を付さない限り、本協定の目的を達成するため、乙が適切と判断する方法（提携先への提供、ヤフーサービス以外のサービス上での掲載等を含む）により、一般に広く周知することができる。ただ

し、乙は、本協定の目的以外のために二次利用をしてはならないものとする。

(本協定の公表)

第5条 本協定締結の事実および本協定の内容を公表する場合、甲及び乙は、その時期、方法及び内容について、両者で別途協議のうえ決定するものとする。

(本協定の期間)

第6条 本協定の有効期間は、本協定締結日から1年間とし、期間満了前までに甲又は乙により書面をもって本協定を終了する旨の通知がなされない限り、本協定はさらに1年間自動的に更新されるものとし、以後も同様とする。

(協議)

第7条 本協定に定めのない事項および本協定に関して疑義が生じた事項については、甲及び乙は、誠実に協議のうえ解決を図るものとする。

本協定締結の証として本書2通を作成し、甲乙記名押印のうえ各1通を保有する。

平成27年 8月28日

長野県上田市大手一丁目11番16号
甲 上田市
上記代表者 上田市長 母袋 創一

東京都港区赤坂九丁目7番1号
乙 ヤフー株式会社
上記代表者 代表取締役 宮坂 学

カ 中電興業株式会社（上田営業所）

電柱巻付型のスポンサー広告付避難場所誘導看板に関する協定

上田市（以下「甲」という。）と中電興業株式会社上田営業所（以下「乙」という。）は、上田市内の屋外広告物禁止地域における「電柱巻付型のスポンサー広告付避難場所誘導看板」（以下「看板」という。）の掲出について、次のとおり協定を締結する。

（目的）

第1条 この協定は、上田市内に看板を掲出することにより、市民に対し、災害時の避難場所を周知するとともに、平常時からの防災意識を啓発することを目的とする。

（定義）

第2条 この協定において、次の各号に掲げる用語の定義は、それぞれ当該各号に定めるところによる。

- (1) 看板 乙の実施している広告事業のうち、電柱に設置する看板（巻き付け）に、災害時の避難場所誘導案内表示とスポンサー広告とを併せて記載するものをいう。
- (2) 避難場所 甲が定める避難場所をいう。
- (3) 広告主 本協定の趣旨に賛同する企業等をいう。
- (4) 電柱 中部電力株式会社が所有する電柱をいう。

（避難場所の情報提供）

第3条 甲は、看板掲出のために必要な避難場所の情報を乙に提供し、本協定の目的の実現に必要な指導・協力を行うものとする。

（乙の業務）

第4条 乙は、次に掲げる事項を誠実に実行するものとする。

- (1) この協定の目的にかなう広告主を募り、看板の掲出に必要な一切の手続きを行うこと。
- (2) 掲出された看板の維持管理、及び住民からの申し出等に対しての対応を行うこと。
- (3) 看板の掲出状況について、甲の求める時に報告を行うこと。
- (4) 避難場所の変更等により、看板の表示に訂正が生じた場合は、甲の情報に基づき速やかに必要な修正を行うこと。

（看板の仕様・掲出）

第5条 看板の仕様・掲出については、甲乙協議のうえ、法令等を遵守し、公序良俗に反しないものとするとともに、次の各号に該当するもので、周辺の景観並びにユニバーサルデザインに十分配慮するものとする。

- (1) 避難誘導を目的としたものであり、スポンサー広告の占める割合や設置の間隔などが必要最小限のものであること。なお、スポンサー広告の占める割合は長さの1/4以下かつ30 cm以下であること。
- (2) 景観上の配慮について、平成6年策定の業界自主規制（長さ120 cm以内ほか）を遵守したものであること。

2 看板に記載する避難場所誘導案内表示は、看板掲出場所から最も近い距離の避難場所を記載することとする。ただし、地域の事情及び河川・道路等の状況により、これによ

り難い場合は、甲の判断に委ねるものとする。

(経費等)

第6条 看板の掲出及び維持管理にあたり、必要な一切の経費は、乙並びに広告主が負担するものとする。

(有効期間)

第7条 この協定は、協定締結の日からその効力を有するものとし、甲乙が書面をもって協定終了の通知をしない限り、その効力は継続するものとする。

(協議)

第8条 この協定の実施に関し必要となる事項、及び協定に定めのない事項、又は解釈に疑義が生じた場合は、甲乙が協議して決定する。

本協定締結のあかしとして本書2通を作成し、甲乙記名押印のうえ各自1通を保有する。

平成29年6月5日

長野県上田市大手一丁目11番16号
甲 上田市
上田市長 母袋 創一

長野県上田市中心一丁目7番29号
乙 中電興業株式会社 上田営業所
所長 三浦 明史

(8) 通信

アマチュア無線による災害時応援協定

上田市（以下「甲」という。）と上田市アマチュア無線非常通信協力会（以下「乙」という。）とは、上田市が災害対策基本法（昭和36年法律第223号。以下「災対法」という。）に基づき実施する災害時における情報の収集・伝達に関し、次のとおり協定を締結する。

（目的）

第1条 この協定は、上田市内及びその周辺で大規模な災害が発生し、又は災害が発生する恐れがある場合において、乙のアマチュア無線局が甲に協力して、災害時における情報の収集・伝達を行うため必要な事項について定めるものとする。

（通信活動の性格）

第2条 前条におけるアマチュア無線局の活動は、電波法（昭和25年法律第131号）第52条第4号に規定する非常通信の範囲内において、ボランティア精神に基づき行われるものとする。

（構成員）

第3条 この協定において、情報の収集・伝達を行う者は、乙の構成員（以下「構成員」という。）とする。

2 乙は、毎年1回構成員名簿の見直しを行い、甲に提出するものとする。

（災害）

第4条 この協定において「災害」とは、災対法第2条第1項第1号に定めるものとする。

（要請等）

第5条 甲は、災害時において、公衆通信網その他の手段による通信連絡が困難又は不可能な場合で災害情報の収集・伝達上必要があると認めるときは、乙及び構成員に対し、情報の収集・伝達について協力を要請することができる。

2 前項の規定による要請を受けた構成員は、速やかに情報の収集・伝達に協力するものとする。

（情報の提供）

第6条 構成員は、甲から要請がなくても必要と思われる災害情報については、甲に提供することができるものとする。

（情報収集・伝達訓練）

第7条 甲と乙は、災害時における情報の収集・伝達を迅速かつ的確に行うため、毎年甲の行う訓練に参加するものとする。

（災害補償）

第8条 この協定に基づき情報の収集・伝達等に従事した者が当該活動により死亡し、負傷し、又は疾病にかかったとき、上田市消防団員等公務災害補償条例（昭和41年上田市条例第36号）の規定に基づき、甲が補償するものとする。

（協定期間）

第9条 この協定の有効期間（以下「協定期間」という。）は、平成10年6月3日から平成11年3月31日までとする。

2 前項の協定期間の満了する1か月前までに、甲又は乙から何らの意思表示がないときは、協定期間は更に1年更新されるものとし、その後もまた同様とする。

（雑則）

第10条 この協定に定めのない事項及びこの協定の実績にあたって疑義が生じた場合は、甲乙協議のうえ定めるものとする。

この協定の締結を証するため、本書2通を作成し、甲乙双方記名押印のうえ、各1通を保有する。

平成10年6月3日

甲 上田市長 平尾 哲 男

乙 上田市アマチュア無線非常通信協力会
会 長 成 澤 直 義

(9) 放送

(株) 上田ケーブルビジョン、丸子テレビ放送 (株)

災害時におけるケーブルテレビ放送及びラジオ放送の要請に関する協定

上田市（以下「甲」という。）と株式会社上田ケーブルビジョン（以下「乙」という。）と丸子テレビ放送株式会社（以下「丙」という。）は、地震、風水害及び武力攻撃事態その他の非常事態（以下「災害等」という。）が発生し、又は発生するおそれがある場合におけるケーブルテレビ放送及びラジオ放送（以下「放送」という。）について、次のとおり協定を締結する。

(趣 旨)

第1条 この協定は、災害対策基本法（昭和36年法律第223号、以下「災対法」という。）第57条及び大規模地震対策特別措置法（昭和53年法律第73号、以下「大震法」という。）第20条の規定に基づき、甲が乙及び丙に放送を行うことを求めるときの手続きに関し、必要な事項を定めるものとする。

(放送の要請)

- 第2条 甲は、災対法第56条の規定による通知又は警告が必要なときは、災対法第57条の規定に基づき、乙及び丙に放送を行うことを求めることができる。
- 2 前項の規定は、甲が大震法第9条に基づく警戒宣言が発せられたことを知った場合において、大震法第20条の規定に基づき、乙及び丙に対し放送を行うことを求めるときにも準用する。
- 3 前2項の規定のほか、甲は、災害等の発生の防止又は災害応急対策を実施する上で、放送以外に有効な通信、伝達手段がとり得ない場合に、乙及び丙に対し放送を求めることができる。

(要請の手続き)

- 第3条 甲は、乙及び丙に対し次に掲げる事項を明らかにして放送の要請を行うものとする。
- (1) 放送要請の理由
 - (2) 放送事項
 - (3) その他必要な事項
- 2 前項の要請手続きは、書面により行うものとする。ただし、緊急を要する場合は、口頭又は他の手段をもって行い、事後速やかに書面を提出するものとする。

(臨時災害放送局の開設)

- 第4条 甲は、乙及び丙が行うラジオ放送が住民への災害情報の伝達に有効と判断される場合は、乙及び丙に対し臨時災害放送局の開設及び運営を要請することができる。
- 2 乙及び丙は、甲に対し臨時災害放送局の開設及び運営に関する人的及び物的支援を行うものとする。
- 3 乙及び丙は、臨時災害放送局の運営に関し、可能な範囲においてあらゆる放送手段を講じるものとする。
- 4 開設する場合の免許主体及び事業主体は、甲とする。

(災害情報の提供)

第5条 甲は、災害の規模、被害の状況、避難場所の開設及び復旧見通し等災害に関する情報を乙及び丙に対し、可能な限り速やかに提供するよう努めるものとする。

(放送の実施)

第6条 乙及び丙は、甲から要請を受けた事項に関し、放送の形式、内容、時刻及び送信系統をその都度自主的に決定し、放送するものとする。

2 乙及び丙は、甲の保有する国から災害等の情報を受信する装置を通じて提供を受けた次の各号に掲げる緊急度の高い情報に関しては、第2条及び第3条の規定にかかわらず、放送を実施するものとする。

- (1) 市民に避難等の危険回避行動を求める情報
- (2) 市民に大きな被害を及ぼし、又は及ぼすおそれがある災害等に関する情報
- (3) その他、危機管理上、迅速な広報を必要とする情報

(連絡責任者等)

第7条 第3条に掲げる放送要請の円滑な実施を図るため、甲、乙及び丙に連絡責任者を置くものとする。

2 連絡責任者をおいた場合及び変更のあった場合には、その都度相互に連絡するものとする。

3 連絡責任者は、必要に応じて連絡会議を持つものとする。

4 連絡会議は、連絡責任者に支障があるときは、代理の出席を認めるものとする。

(協議)

第8条 この協定に定めのない事項及びこの協定に関し疑義が生じたときは、その都度協議して定めるものとする。

(適用)

第9条 この協定は平成25年11月20日から適用するものとする。

この協定の締結を証するため、本書を3通作成し、甲乙丙署名押印の上、各自1通を保有するものとする。

平成25年11月20日

甲 長野県上田市大手一丁目11番16号
上田市
上記代表者 上田市長 母袋 創一

乙 長野県上田中央六丁目12番6号
株式会社上田ケーブルビジョン
上記代表者 代表取締役社長 中沢 利樹男

丙 長野県上田市上丸子1572番地6
丸子テレビ放送株式会社
上記代表者 代表取締役社長 池田 宏

(10) 救援

ア 一般社団法人上田青年会議所

災害時における支援活動に関する協定

上田市（以下「甲」という。）と一般社団法人上田青年会議所（以下「乙」という。）上田市内外において地震、風水害その他の災害が発生し、又は発生するおそれがある場合（以下「災害時」という。）における支援活動について、次のとおり協定を締結する。

(趣旨)

第1条 この協定は、原則として災害時において、甲の協力要請に基づき乙が地域貢献活動の一環として協力を行う際に被災地の状況を的確かつ迅速に把握し、円滑に総合的な救援活動を行うため、必要な事項を定めるものとする。

(協力要請)

第2条 この協定に定める災害時の協力要請は、原則として甲が災害対策本部を設置し、乙に書面により要請を行ったときをもつて発動する。ただし、書面により難しい場合は、口頭により要請したときに発動するものとし、事後速やかに書面にて通知する。

(協力範囲)

第3条 乙は前条による甲の要請に基づき、乙の持つ組織力や機動力、会員及び会員の所属する会社等の各法人又は個人が持つ専門技能並びに長野県内外に広がる会員ネットワーク、各種関係団体とのつながり等を最大限に活かし、状況に応じて次に掲げる協力を行うものとする。

- (1) 支援物資等の調達活動及び受付
- (2) 支援物資等の仕分け、輸送及び配給活動
- (3) 専門的な知識や技能を活用した総合的な救援活動
- (4) 市内外で発生した災害に関する情報収集及び双方向の情報交換
- (5) その他甲乙協議により定めた活動

2 前項に掲げる乙の活動に対し、甲は当該活動に必要な情報の提供、行政機関との調整及び広報等の支援を行うものとする。

(費用)

第4条 支援物資等の供給に要した費用は、乙の請求により、実費分につき甲が支払うものとする。

2 甲は、前項の請求があったときは、その内容を確認し、速やかに費用を乙に支払うものとする。

(情報交換)

第5条 甲と乙は、平常時から相互の連絡体制及び災害発生時の対応に関する情報交換を行い、災害時に備えるものとする。

(協定の普及及び啓発)

第6条 乙は、災害発生時の活動を円滑に行うため、平常時から乙の会員及び関係機関に対し、この協定の普及及び啓発に努めるものとする。

(有効期間)

第7条 この協定は、協定締結の日から効力を有するものとし、甲又は乙が文書をもって協定の終了を通知しない限り、その効力を有するものとする。

(協議)

第8条 この協定に定めのない事項及びこの協定について疑義が生じたときは、甲乙協議して定めるものとする。

この協定の締結を証するため、本書を2通作成し、甲乙記名押印の上、各自1通を保有するものとする。

平成26年 3月 4日

甲 長野県上田市大手一丁目11番16号
上田市
上記代表者 上田市長 母袋 創一 印

乙 長野県上田市大手一丁目10番22号
一般社団法人 上田青年会議所
上記代表者 理事長 五十嵐 克也 印

イ 上田市社会福祉協議会

上田市災害救援ボランティアセンターの設置・運営に関する協定書

上田市（以下「甲」という。）と社会福祉法人上田市社会福祉協議会（以下「乙」という。）は、上田市地域防災計画に基づき、上田市災害救援ボランティアセンターの設置・運営に関して、次のとおり協定を締結する。

（目的）

第1条 この協定は、上田市内で災害が発生した場合に、災害ボランティア活動が円滑かつ効果的に行われるよう、上田市災害救援ボランティアセンター（以下「センター」という。）の設置・運営について、甲及び乙の役割分担等について定めるものとする。

（市の責務）

第2条 甲は、災害ボランティア活動が被災地の早期復旧・復興において重要な役割を担うことを認識し、ボランティア活動支援を行うセンターが確実に機能するための措置を講じるとともに、市地域防災計画に基づく市の対策を適切に実施する責務を有する。

（情報共有）

第3条 甲及び乙は、災害が発生した場合には、災害ボランティア活動を行うために必要な情報や被災者の支援に資する情報を速やかに共有する。

（センターの設置）

第4条 乙は、センターを設置する必要があると判断したときは、甲と協議の上、センターを設置するものとする。

（センターの設置場所）

第5条 センターの設置場所は、上田市ふれあい福祉センター内とする。ただし、当該施設が被災等により使用できない場合、甲及び乙は協力して、それに代わる場所を確保するものとする。

2 甲は、著しい被害を受けた地域にセンターの出張所機能を持つ現地ボランティアセンターを設置する必要があると認めたときは、乙と協議の上、その設置場所を確保するものとする。

（センターの運営）

第6条 乙は、センターの運営に当たり、甲のほか、ボランティア活動支援団体等から必要な協力を得るものとする。

（センターの業務）

第7条 センターの業務は、次のとおりとする。

- (1) ボランティアの受付、登録、ボランティア保険の加入
- (2) ボランティア情報の広報
- (3) ボランティア活動のコーディネート
- (4) 関係機関との連絡調整
- (5) その他災害ボランティア活動に必要な業務

(報告)

第8条 乙は、ボランティアの需給状況について、随時、甲に報告するものとする。

(費用負担)

第9条 費用負担は、被災地の早期復旧・復興のため、第7条に定めるセンターの業務が滞りなく遂行できることを基本とする。

2 甲は、センターの設置・運営に要する経費のうち、災害救助法の国庫負担の対象となる費用を負担する。

3 前項以外の費用負担については、甲乙協議の上、決定する。

(資機材の確保)

第10条 乙は、平常時から災害ボランティア活動に必要な資機材の確保に努めるとともに、甲は、必要に応じて協力するものとする。

(人材育成)

第11条 乙は、平常時から甲と協力し、災害ボランティア活動が円滑に実施されることを目的とした研修会等を実施し、センターの運営支援に携わる者の育成に努めるものとする。

(体制整備)

第12条 甲及び乙は、平常時から相互に協力し、防災訓練等を通じて、センターの設置・運営における連携体制を整えるものとする。

(協議)

第13条 この協定に定めのない事項については、甲乙協議の上、決定するものとする。

(有効期間)

第14条 この協定の有効期間は、締結の日から1年間とする。ただし、期間満了の日の3か月前までに甲乙いずれからも解除又は変更の申出がないときは、1年間延長されたものとみなし、以後もまた同様とする。

この協定の締結を証するため、本書2通を作成し、甲乙記名押印の上、各1通を保有する。

令和3年3月31日

甲 上田市大手一丁目11番16号

上田市長

土屋陽一



乙 上田中央三丁目5番1号

上田市社会福祉協議会会長 宮之上 孝司



(11) 物資の調達

ア 信州うえだ農協

災害時における物資調達及び施設使用等に関する協定書

上田市（以下「甲」という。）と信州うえだ農業協同組合（以下「乙」という。）は、上田市内で地震や風水害等の大規模災害が発生し、又は発生するおそれのある場合（以下「災害時」という。）における必要な物資調達及び施設使用等（以下「応急対策」という。）に関し、次のとおり協定を締結する。

（目的）

第1条 この協定は、災害時において、甲と乙が協力して応急対策を迅速かつ円滑に実施するために必要な事項を定めるものとする。

（要請）

第2条 甲は、災害時において、応急対策を実施する必要があると認められるときは、乙に対して第3条に規定する範囲において協力を要請することができる。

2 乙は、前項の規定により要請を受けたときは、可能な範囲で、甲に対し、応急対策を行うものとする。

（応急対策の範囲）

第3条 前条の規定による甲が乙に要請する応急対策の範囲は、次に掲げるものとする。

- (1) 乙により調達や製造が可能な食料品、日用雑貨、燃料等の物資の供給に関すること
- (2) 乙が所有又は管理する倉庫等を使用した緊急支援物資等の一時保管及びこれに付随する設備、備品、重機、車両、運搬作業等に関する労務の提供に関すること
- (3) 乙が所有又は管理する駐車場等施設の被災者への一時避難場所及びこれに付随する被災者へのトイレ、水道水、テレビやラジオ等で知り得た災害情報等の提供に関すること
- (4) 乙が所有又は管理する倉庫における、市が保有する災害時の応急活動に使用する資器材等の事前保管に関すること
- (5) その他甲が必要と認め、かつ乙が提供できる応急対策に関すること

（要請手続等）

第4条 第2条第1項の規定による要請は、甲が乙に対して、災害時支援要請書（様式第1号）により行うことを原則とする。ただし、緊急を要する場合は電話等により行い、その後速やかに文書を送付するものとする。

（災害時の体制整備等）

第5条 乙は、要請に基づき直ちに対応できる体制を確保するものとする。

2 乙は、前項の体制を確保するため、連絡体制、連絡方法及び連絡手段について、あらかじめ連絡責任者を定め、平時から連絡調整に努めるものとする。

（費用の負担）

第6条 第2条第1項による要請に基づいて乙が行った応急対策の費用（以下「対価等」という。）は、甲の負担とする。

2 第3条第1号に定める物資（以下、「物資」という。）の対価等は、災害時直前における適正な価格とし、甲乙協議のうえ決定するものとする。

3 その他応急対策に要した費用負担については、甲が定める単価等を基準として、甲乙協議のうえ算出するものとする。

4 前三項に掲げる負担に関しては、災害救助法（昭和22年法律第118号）が適用された場合にあっては、その定めに従うものとする。

（物資等の運搬及び引渡し）

第7条 第3条で定める物資の供給場所及び緊急支援物資等の引渡場所は、甲が指定する。

2 前項の供給場所及び引渡場所までの物資の運搬は、乙が行うものとする。ただし、乙が運搬することが困難な場合は、甲又は甲が指定する者が行うものとする。

3 甲は、第1項の供給場所及び引渡場所に職員を派遣し、物資を確認のうえ、受領するものとする。

4 乙は、物資の供給及び引渡しの際、次に掲げる事項を書面により甲に報告するものとする。

（1）供給及び引渡しの日時及び場所

（2）供給及び引渡しにかかる物資の品目及び数量

（費用の支払い）

第8条 甲は、乙が応急対策実施後、乙から費用の請求があった場合は、速やかに乙の指定する支払先に対価等を支払うものとする。

（報告）

第9条 乙は、要請による応急対策を実施した場合は、実施状況等その他必要な事項について書面にて報告するものとする。

（平時からの連携）

第10条 乙は、平時から甲との連携により、防災知識の普及啓発等を通じて、乙の組合員の防災対策の推進を図るとともに、甲の要請に基づき甲が指定する防災訓練に可能な限り参加するものとする。

（有効期間）

第11条 この協定の有効期間は、協定締結の日から令和4年3月31日までとする。ただし、協定期間満了の日の1か月前までに、甲及び乙いずれからも協定の解除又は変更について申出がないときは、さらに1年間この協定を延長したものとみなし、その後も同様とする。

（協議）

第12条 この協定に定めのない事項又はこの協定の履行に際し疑義が生じたときは、関係法令の定めによるもののほか、甲乙協議のうえ決定するものとする。

この協定の締結を証するため、本書2通を作成し、甲、乙は署名押印のうえ、各1通を保有する。

令和 4 年 3 月 1 日

長野県上田市大手一丁目11番16号

甲 上 田 市

上記代表者 上田市長 土 屋 陽 一

長野県上田市大手二丁目7番10号

乙 信州うえだ農業協同組合

上記代表者 代表理事組合長 眞 島 実

イ コープながの

災害時における応急生活物資供給等の協力に関する協定

上田市（以下「甲」という。）と生活協同組合コープながの（以下「乙」という。）とは、上田市内において地震、風水害その他の災害が発生した場合（以下「災害時」という。）に、相互協力して災害時における市民生活の早期安定を図るため、応急生活物資供給等の協力に関する事項について、次のとおり協定する。

（協力事項の発動）

第1条 この協定に定める災害時の協力事項は、原則として甲が災害対策本部を設置し、乙に対し協力要請を行った時をもって発動する。

（協力要請）

第2条 災害時において、甲が応急生活物資を必要とするときは、甲は乙に対して乙の保有商品の供給について協力を要請することができる。

（協力実施）

第3条 乙は、前条の規定により甲から要請を受けたときは、保有商品の優先供給及び運搬に対する協力等に積極的に努めるものとする。

第4条 甲が乙に要請する災害時の主な応急生活物資は、別表のとおりとする。

2 乙は、甲の要請により前項に規定する以外の応急生活物資の供給も行うものとする。

（要請手続）

第5条 甲の乙に対する要請手続は、文書をもって行うものとする。ただし、緊急を要するときは、口頭又は電話等をもって要請し、事後文書を提出するものとする。

（応急生活物資の運搬）

第6条 応急生活物資の運搬は、甲又は乙の指定する者が行うものとする。また、甲は必要に応じて乙に対して運搬の協力を求めることができる。

（応急生活物資の引取り）

第7条 応急生活物資の引渡し場所は、甲の指定する場所とし、甲は当該場所に職員を派遣して物資を確認のうえ引き取るものとする。

（費用）

第8条 第3条及び第6条の規定により乙が供給した商品の対価及び乙が行った運搬等の費用については、甲が負担するものとする。

2 前項に規定する費用は、乙が保有商品の優先供給及び運搬終了後、乙の提出する確認書等に基づき、災害時直前における適正価格を基準として、甲乙協議のうえ定めるものとする。

（広域的な支援体制の整備）

第9条 乙は、他の生活協同組合等との間の提携を強化し、災害時における生活協同組合間相互支援の協定の締結等、広域的な支援が受けられる体制の整備に努めるものとする。

（情報の収集・提供）

第10条 甲は、災害時において、市民に対し応急生活物資の配布場所や品目等の情報伝達に努め、乙はそれに協力するものとする。

2 甲と乙は、災害時において、被災地域や被災者の状況、生活物資の供給等の情報交換を行うものとする。

3 甲と乙は平常時から連絡体制を確保するとともに、応急生活物資等について情報交換を行い災害時に備えるものとする。

(生活物資の安定供給)

第11条 乙は、災害時にその組織、施設及び機能を最大限に活用し、生活物資の高騰等の防止を図り、市民生活の早期安定に寄与するよう、市民に対する生活物資の安定供給に努めるものとする。

(ボランティア活動の推進)

第12条 乙は、災害時の生活物資配布等のボランティア活動を組合員の協力を得て推進するものとする。

(協議)

第13条 この協定に定めのない事項及びこの協定に関し疑義が生じたときは、甲と乙とが協議して定めるものとする。

この協定の締結を証するため、本書2通を作成し、甲乙両者署名押印のうえ、各自その1通を保有するものとする。

平成11年2月23日

甲 長野県上田市大手一丁目11番16号
上田市
上記代表者 上田市長 平尾哲男

乙 長野県長野市篠ノ井御幣川668番
生活協同組合コープながの
上記代表者 理事長 米原俊夫

別表 (第4条関係)

最優先供給品目	☆容器入り水・飲料 ☆パン (菓子パン・調理パン・食パン) ☆レトルト食品 (ごはん・おかず類)	☆牛乳 (LLその他) ☆果物 (バナナ等)
状況に応じて供給する品目	<input type="checkbox"/> 缶詰 (イージーオープン) <input type="checkbox"/> ハム・ソーセージ <input type="checkbox"/> インスタントラーメン <input type="checkbox"/> バター・ジャム <input type="checkbox"/> 緑茶・コーヒー・紅茶 <input type="checkbox"/> 米 <input type="checkbox"/> 粉ミルク <input type="checkbox"/> 電池 <input type="checkbox"/> 懐中電灯 <input type="checkbox"/> ろうそく <input type="checkbox"/> マッチ・簡易ライター <input type="checkbox"/> 軍手 <input type="checkbox"/> ポリバケツ <input type="checkbox"/> 飲料用ポリタンク <input type="checkbox"/> カセット式ガスコンロ及びボンベ <input type="checkbox"/> 紙コップ・紙皿 <input type="checkbox"/> トイレットペーパー <input type="checkbox"/> 洗剤・石けん <input type="checkbox"/> 紙おむつ <input type="checkbox"/> 生理用品 <input type="checkbox"/> 濡れティッシュ <input type="checkbox"/> ごみ袋 <input type="checkbox"/> 運動靴 <input type="checkbox"/> 蚊取り線香 (夏) <input type="checkbox"/> 使い捨てカイロ (冬)	

- (1) 「最優先供給品目」は、災害直後に最優先で調達・供給すべき品目
- (2) 「状況に応じて供給する品目」は、概ね上記の品目とし、災害規模や被災者のニーズの変化等の状況に対して調達・供給する。
- (3) 品目は、上記の他、甲乙協議のうえ、そのつど指定できるものとする。

ウ NPO法人コメリ災害対策センター

災害時における物資供給の協力に関する協定書

上田市（以下「甲」という。）とNPO法人 コメリ災害対策センター（以下「乙」という。）は、上田市内において地震、風水害その他の災害が発生し、又は発生するおそれがある場合（以下「災害時」という。）における物資の供給に関し、次のとおり協定を締結する。

（趣旨）

第1条 この協定は、災害時において、甲が乙と協力して、物資を迅速かつ円滑に被災地へ供給するために必要な事項を定めるものとする。

（協力事項の発動）

第2条 この協定に定める災害時の協力事項は、原則として甲が災害対策本部を設置し、乙に対して要請を行ったときをもって発動する。

（供給の協力要請）

第3条 災害時において、甲が物資を必要とするときには、甲は乙に対して調達可能な物資の供給について協力を要請することができる。

（調達物資の範囲）

第4条 甲が、乙に供給を要請する物資の範囲は、次に掲げるもののうち、乙が調達可能な物資とする。

- (1) 別表に掲げる物資
- (2) その他甲が指定する物資

（要請手続）

第5条 甲の乙に対する要請手続は、調達する物資名、数量、規格、引渡場所等を記載した文書（様式第1号）をもって行うものとする。ただし、緊急を要するときは、口頭又は電話等で要請し、事後速やかに文書を提出するものとする。

（物資の供給の協力）

第6条 乙は、前条の規定により甲から要請を受けたときは、物資の優先供給に努めるものとする。

2 乙は、物資の供給を実施したときは、その供給の終了後速やかにその実施状況を報告書（様式第2号）により甲に報告するものとする。

（引渡し等）

第7条 物資の引渡場所は、甲が指定する場所とし、甲は当該場所に職員を派遣して物資を確認のうえ引き取るものとする。

2 甲が指定する場所までの運搬は、原則として乙が行うものとする。ただし、乙が自ら運搬することができない場合は、甲が定める輸送手段により運搬するものとする。

3 甲は、乙が前項の規定により物資を運搬する車両を優先車両として通行できるよう配慮するものとする。

（費用の負担）

第8条 第6条及び第7条の規定により乙が供給した物資の対価及び乙が行った運搬等の費用については、甲が負担するものとする。

2 前項に規定する費用は、乙が物資の優先供給及び運搬終了後、乙の提出する報告書等に基づき、災害発生直前における適正価格を基準とし、甲乙協議のうえ定めるものとする。

(費用の支払い)

第9条 物資の供給に要した費用は、乙の請求により、甲が支払うものとする。

2 甲は、前項の請求があったときは、その内容を確認し、速やかに費用を乙に支払うものとする。

(情報交換)

第10条 甲と乙は、平常時から相互の連絡体制及び物資の供給等についての情報交換を行い、災害時に備えるものとする。

(協議)

第11条 この協定に定めのない事項及びこの協定について疑義が生じたときは、甲乙協議して定めるものとする。

(有効期間)

第12条 この協定は、協定締結の日から効力を有するものとし、甲又は乙が文書をもって協定の終了を通知しない限り、その効力を有するものとする。

この協定の成立を証するため、本書2通を作成し、甲乙記名押印の上、各自1通を保有する。

平成20年3月13日

長野県上田市大手一丁目11番16号

甲 上田市

上記代表者 上田市長 母袋 創一

新潟県新潟市南区清水4501番地1

乙 NPO法人 コメリ災害対策センター

上記代表者 理事長 捧 賢一

別表(第4条関係)

災害時における緊急対応可能な物資

大分類	主な品種
作業関係	作業シート、標識ロープ、ヘルメット、防塵マスク、簡易マスク、長靴、軍手、ゴム手袋、皮手袋、雨具、土のう袋、ガラ袋、スコップ、ホースリール
日用品等	毛布、タオル、割箸、使い捨て食器、ポリ袋、ホイル、ラップ、ウェットティッシュ、マスク、バケツ、水モップ、デッキブラシ、雑巾、簡易ライター、使い捨てカイロ
水関係	飲料水、水缶
冷暖房機器等	大型石油ストーブ、木炭、木炭コンロ
電気用品等	投光器、懐中電灯、乾電池、カセットコンロ、カセットボンベ
トイレ関係等	緊急ミニトイレ

エ 北陸コカ・コーラボトリング（株）

災害時における飲料水の供給に関する協定書

上田市（以下「甲」という。）と北陸コカ・コーラボトリング株式会社（以下「乙」という。）とは、上田市内において地震、風水害その他の災害が発生し、又は発生する恐れがある場合（以下「災害時」という。）における飲料水の供給に関し、次のとおり協定を締結する。

（趣旨）

第1条 この協定は、災害時において、甲と乙が協力して、飲料水を迅速かつ円滑に被災地に供給するために必要な事項を定めるものとする。

（協力事項の発動）

第2条 この協定に定める災害時の協力事項は、原則として甲が災害対策本部を設置し、乙に対して要請を行ったときをもって発動する。

（供給の協力要請）

第3条 災害時において、甲が飲料水を必要とするときには、甲は乙に対して調達が可能な飲料水の供給について協力を要請することができる。

（協力の内容）

第4条 乙が、甲の要請に基づき供給する飲料水及びその対価は、次に掲げるとおりとする。

(1) 乙は、第5条の規定により設置した地域貢献型自動販売機内の飲料水を甲に無償提供するものとする。

(2) 乙は、甲が必要とする数量の飲料水を優先的に供給するものとし、その対価は災害発生前の適正な価格を基準として、甲乙協議のうえ定めるものとする。

2 甲は、住民への情報提供のため、地域貢献型自動販売機のメッセージボードを使用することができる。

（地域貢献型自動販売機の設置、撤去及び増設）

第5条 乙は、地域貢献型自動販売機を甲の指定する場所に設置するものとする。なお、設置にあたっては、転倒防止に十分注意するものとする。

2 地域貢献型自動販売機の撤去及び増設については、甲乙協議のうえ決定するものとする。

（要請手続等）

第6条 第4条第1項第2号に係る甲の乙に対する要請手続は、数量や引渡場所等を記載した文書（様式第1号）をもって行うものとする。ただし、緊急を要するときは、電話等で要請し、事後速やかに文書を提出するものとする。

2 乙は、飲料水の供給を実施したときは、その供給の終了後速やかにその実施状況を報告書（様式第2号）により甲に報告するものとする。

（引渡し等）

第7条 飲料水の引渡場所は、甲が指定する場所とし、甲は当該場所に職員を派遣して、確認のうえ引き取るものとする。

2 甲が指定する場所までの運搬は、原則として乙が行うものとする。ただし、乙が自ら運搬することができない場合は、甲が定める輸送手段により運搬するものとする。

3 甲は、乙が前項の規定により飲料水の運搬を行うときは、乙が使用する車両を優先車

両として通行できるよう配慮するものとする。

(費用の支払い)

第8条 飲料水の供給に要した費用は、乙の請求により、甲が支払うものとする。

2 甲は、前項の請求があったときは、その内容を確認し、速やかに費用を乙に支払うものとする。

(情報交換)

第9条 甲と乙は、平常時から相互の連絡体制及び飲料水の供給等についての情報交換を行い、災害時に備えるものとする。

(協議)

第10条 この協定に定めのない事項及びこの協定について疑義が生じたときは、甲乙協議して定めるものとする。

(有効期間)

第11条 この協定は、協定締結の日から効力を有するものとし、甲又は乙が文書をもって協定の終了を通知しない限り、その効力を有するものとする。

この協定の締結を証するため、本書2通を作成し、甲乙記名押印の上、各自1通を保有する。

平成20年11月5日

長野県上田市大手一丁目11番16号

甲 上田市
上田市長 母袋 創一

富山県高岡市内島3550番地

乙 北陸コカ・コーラボトリング株式会社
代表取締役社長 稲垣 晴彦

会社名
代表者 様

上田市長

物資（飲料水）供給要請書

災害時における飲料水の供給に関する協定書第 3 条の規定により、下記のとおり飲料水の供給を要請します。

なお、飲料水の供給を実施したときは、協定書第 6 条第 2 項に規定する実施状況報告書（様式第 2 号）の提出をお願いします。

記

1 供給を要請する物資

搬入希望日	物資名 (規格等)	数量	引渡希望場所 (搬入先)	備考
月 日				

2 その他必要な事項

上田市長 様

会社名
代表者

物資（飲料水）供給実施状況報告書

災害時における飲料水の供給に関する協定書第 6 条第 2 項の規定により、下記のとおり
の飲料水供給の実施状況について報告します。

記

1 供給を実施した物資（飲料水）

搬入日	物資名 (規格等)	数量	引渡場所 (搬入先)	備考
月 日				

2 その他必要事項

オ 上田卸商業協同組合

災害時における応急生活物資供給等の協力に関する協定書

上田市（以下「甲」という。）と上田卸商業協同組合（以下「乙」という。）は、上田市内において地震、風水害その他の災害が発生し、又は発生するおそれがある場合（以下「災害時」という。）における応急生活物資（以下「物資」という。）の供給に関し、次のとおり協定を締結する。

（趣 旨）

第1条 この協定は、災害時等において、甲が乙と協力して、物資を迅速かつ円滑に被災地へ供給するために必要な事項を定めるものとする。

（協力事項の発動）

第2条 この協定に定める災害時の協力事項は、原則として甲が災害対策本部を設置し、乙に対して要請を行った時をもって発動する。

（供給の協力要請）

第3条 災害時において、甲が物資を必要とするときには、甲は乙に対して調達可能な物資の供給について協力を要請することができる。

2 乙は、前項の規定により、甲から物資の供給の要請を受けたときは、その緊急性にかんがみ、可能な範囲において、物資の供給を実施するものとする。

（調達物資の範囲）

第4条 甲が、乙に供給を要請する物資の範囲は、次に掲げるもののうち、乙が調達可能な物資とする。

（1）別表に掲げる物資

（2）その他甲が指定する物資

（要請手続）

第5条 甲の乙に対する要請手続は、調達する物資名、数量、規格、引渡場所等を記載した文書（様式第1号）もって行うものとする。ただし、緊急を要するときは、口頭又は電話等で要請し、事後速やかに文書を提出するものとする。

（物資の供給の協力）

第6条 乙は前条の規定により甲から要請を受けたときは、物資の優先供給に努めるものとする。

2 乙は、物資の供給を実施したときは、その供給の終了後、速やかにその実施状況を報告書（様式第2号）により甲に報告するものとする。

（引渡し等）

第7条 物資の引渡場所は、甲が指定する場所とし、甲は当該場所に職員を派遣して物資を確認のうえ引き取るものとする。

2 甲が指定する場所までの運搬は、原則として乙が行うものとする。ただし、乙が自ら運搬することができない場合は、甲が定める輸送手段により運搬するものとする。

3 甲は、乙が前項の規定により物資を運搬する車両を優先車両として通行できるよう配慮するものとする。

（費用の負担）

第8条 第6条及び第7条の規定により乙が供給した物資の対価及び乙が行った運搬等の費用については、甲が負担するものとする。

2 前項に規定する費用は、乙が物資の優先供給及び運搬終了後、乙の提出する報告書等に基づき、災害発生直前における適正価格を基準として、甲乙協議のうえ定めるものとする。

（費用の支払い）

第9条 物資の供給に要した費用は、乙の請求により、甲が支払うものとする。

2 甲は、前項の請求があったときは、その内容を確認し、速やかに費用を乙に支払うものとする。

(情報交換)

第10条 甲と乙は、平常時から相互の連絡体制及び物資の供給等についての情報交換を行い、災害時に備えるものとする。

(協議)

第11条 この協定に定めのない事項及びこの協定について疑義が生じたときは、甲乙協議して定めるものとする。

(有効期間)

第12条 この協定は、協定締結の日から効力を有するものとし、甲又は乙が文書をもって協定の終了を通知しない限り、その効力を有するものとする。

この協定の成立を証するため、本書2通を作成し甲乙記名押印のうえ各1通を保有する。

平成22年 1月26日

長野県上田市大手一丁目11番16号
甲 上田市
上田市長 母袋 創一

長野県上田市問屋町510番地2号
乙 上田卸商業協同組合
理事長 小山 啓

別表(第4条関係)

物資の範囲

期間(目安)	災害直後		災害発生後
食糧	缶詰 飲料 牛乳 粉ミルク		缶詰 カップ麺 カップ味噌汁 レトルト食品 果物 飲料 牛乳 粉ミルク
物品等	衣料品	普段着、婦人服、子供服、作業着、下着類、軍手、靴下、さらし、毛布、布団	
	日用品	雨具、タオル、紙おむつ、オムツカバー、生理用品、石鹸、洗剤、歯ブラシ、歯磨き粉、ティッシュペーパー、トイレトペーパー、バケツ、マッチ、ライター、懐中電灯、乾電池、ローソク、カセットボンベ・ガス器具、使い捨てカイロ、蚊取り線香	
	食器類	なべ、釜、やかん、飯ごう、包丁、まな板、杓子、皿、茶碗、汁碗、はし、スプーン、ほ乳瓶	
	救急用品	包帯、ガーゼ、救急用絆創膏、止血剤、鎮痛剤、消毒剤、三角巾	
	燃料	ガソリン、軽油、灯油、木炭	

カ 信越ペプシコーラ販売（株）（現 サントリービバレッジサービス（株））

災害時における飲料水の供給に関する協定書

上田市（以下「甲」という。）と信越ペプシコーラ販売株式会社（以下「乙」という。）とは、上田市内において地震、風水害その他の災害が発生し、又は発生する恐れがある場合（以下「災害時」という。）における飲料水の供給に関し、次のとおり協定を締結する。

（趣 旨）

第1条 この協定は、災害時において、甲と乙が協力して、飲料水を迅速かつ円滑に被災地に供給するために必要な事項を定めるものとする。

（協力事項の発動）

第2条 この協定に定める災害時の協力事項は、原則として甲が災害対策本部を設置し、乙に対して要請を行ったときをもって発動する。

（供給の協力要請）

第3条 災害時において、甲が飲料水を必要とするときには、甲は乙に対して調達可能な飲料水の供給について協力を要請することができる。

（協力の内容）

第4条 乙が甲の要請に基づき供給する飲料水及びその対価は、次に掲げるとおりとする。

(1) 乙は、第5条の規定により設置した緊急時飲料提供自動販売機内の飲料を甲に無償提供するものとする。

(2) 乙は、甲が必要とする数量の飲料水を優先的に供給するものとし、その対価は災害発生前の適正な価格を基準として、甲乙協議のうえ定めるものとする。

（緊急時飲料提供自動販売機の設置、撤去及び増設）

第5条 乙は緊急時飲料提供自動販売機を甲の指定する場所に設置するものとする。なお、設置にあたっては自動販売機の転倒防止等安全に十分注意するものとする。

2 緊急時飲料提供自動販売機の撤去及び増設については、甲乙協議のうえ決定するものとする。

（要請手続等）

第6条 第4条第1項第2号に係る甲の乙に対する要請手続は、数量や引渡場所等を記載した文書（様式第1号）をもって行うものとする。ただし、緊急を要するときは、電話等で要請し、事後速やかに文書を提出するものとする。

2 乙は飲料水の供給を実施したときは、その供給の終了後速やかにその実施状況を報告書（様式第2号）により甲に報告するものとする。

（引渡し等）

第7条 飲料水の引渡場所は、甲が指定する場所とし、甲は当該場所に職員を派遣して、確認のうえ引き取るものとする。

2 甲が指定する場所までの運搬は、原則として乙が行うものとする。ただし、乙が自ら運搬することができない場合は、甲が定める運送手段により運搬するものとする。

3 甲は、乙が前項の規定により飲料水の運搬を行うときは、乙が使用する車輛を優先車輛として通行できるよう配慮するものとする。

（費用の支払い）

第8条 飲料水の供給に要した費用は、乙の請求により、甲が支払うものとする。

2 甲は前項の請求があったときは、その内容を確認し、速やかに費用を乙に支払うものとする。

（情報交換）

第9条 甲と乙は、平常時から相互の連絡体制及び飲料水の供給等についての情報交換を行い、災害時に備えるものとする。

（協 議）

第10条 この協定に定めのない事項及びこの協定に疑義が生じたときは、甲乙協議して定めるものとする。

（有効期間）

第11条 この協定は、協定締結の日から効力を有するものとし、甲又は乙が文書をもって協定の終了を通知しない限り、その効力を有するものとする。

この協定の締結を証するため、本書2通を作成し、甲乙記名押印の上、各自1通を保有する。

平成22年 1月26日

甲 長野県上田市大手一丁目11番16号
上田市
上田市長 母袋 創一

乙 長野県長野市真島町真島1388番地
信越ペプシコーラ販売株式会社
代表取締役社長 山根 茂

第 年 月 日

会社名
代表者 様

上田市長

物資（飲料水）供給要請書

災害時における飲料水の供給に関する協定書第 3 条の規定により、下記のとおり飲料水の供給を要請します。

なお、飲料水の供給を実施したときは、協定書第 6 条第 2 項に規定する実施状況報告書（様式第 2 号）の提出をお願いします。

記

1 供給を要請する物資

希望搬入日	物資名 (規格等)	数量	引渡希望場所 (搬入先)	備考
月 日				

2 その他必要な事項

年 月 日

上田市長 様

会社名
代表者

物資（飲料水）供給実施状況報告書

災害時における飲料水の供給に関する協定書第6条第2項の規定により、下記のとおり
の飲料水供給の実施状況について報告します。

記

1 供給を実施した物資（飲料水）

搬入日	物資名 (規格等)	数量	引渡場所 (搬入先)	備考
月 日				

2 その他必要な事項

キ (株) カインズ

災害時における生活物資の供給協力に関する協定

上田市（以下「甲」という。）と、株式会社カインズ（以下「乙」という。）とは、上田市内において、地震、風水害その他の災害が発生し、又は発生するおそれがある場合（以下「災害時」という。）における生活物資の供給に関し、次のとおり協定を締結する。

（目的）

第1条 この協定は、災害時において、甲と乙が相互に協力して生活物資を迅速かつ円滑に被災地へ供給するために必要な事項について定めるものとする。

（協力事項の発動）

第2条 この協定に定める災害時の協力事項は、原則として甲が災害対策本部を設置し、乙に対して要請を行ったときをもって発動する。

（協力要請）

第3条 災害時において甲が生活物資を必要とする時は、甲は乙に対して調達可能な生活物資の供給について協力を要請することができる。

（調達物資の範囲）

第4条 甲が、乙に供給を要請する生活物資の範囲は、次に掲げるもののうち乙が調達可能な物資とする。

- (1) 日用品等の生活必需品
- (2) 災害時の応急対策に必要な物資
- (3) その他甲が指定する物資

（要請手続）

第5条 甲の乙に対する要請手続は、調達する物資名、数量、規格、引渡場所等を記載した物資発注書（様式第1号）をもって行うものとする。但し、緊急を要するときは口頭又は電話等で要請し、事後速やかに文書を提出するものとする。

2 甲と乙は連絡体制等について、常に点検、改善に努めるものとする。

（協力実施）

第6条 乙は、前条の規定により甲から要請を受けたときは、生活物資の優先供給に積極的に努めるものとする。

2 乙は、前条の要請により生活物資の供給を実施したときは、その供給後速やかにその実施状況を物資供給報告書（様式第2号）により甲に報告するものとする。

（生活物資の引渡等）

第7条 生活物資の引渡場所は、甲が指定する場所とし、甲は当該場所に職員を派遣して物資を確認のうえ、引き取るものとする。

2 甲が指定する場所までの運搬は、原則として、乙または乙の指定する者が行うものとする。ただし、乙は必要に応じて、甲に対し運搬の協力を求めることができる。

3 甲は、乙が前項の規定により生活物資を運搬する車両を優先車両として通行できるように配慮するものとする。

(費用負担)

第8条 第6条及び第7条の規定により、乙が供給した生活物資の対価及び乙が行った運搬等の費用は、甲が負担するものとする。

2 前項に規定する費用は、乙が生活物資の優先供給及び運搬終了後、乙の提供する報告書等に基づき、災害発生直前における適正価格を基準とし、甲乙協議のうえ定めるものとする。

(費用の支払い)

第9条 生活物資の代金及び運搬に要した費用は、乙の請求により甲が支払うものとする。

2 甲は、前項の請求があったときは、その内容を確認し、速やかに乙に支払うものとする。

(情報交換)

第10条 甲と乙は、この協定の成立にかかる連絡責任者を協定締結後速やかに別に定める「連絡責任者届」(様式第3号)により相手方に報告するものとし、変更があった場合には直ちに相手方に報告するものとする。

(協議)

第11条 この協定に定めのない事項、又は疑義を生じた事項については、その都度、甲乙協議のうえ決定するものとする。

(有効期間)

第12条 この協定は、協定締結の日から効力を有するものとし、甲又は乙が文書をもって協定の終了を通知しない限り、その効力を有するものとする。

この協定の成立を証するため、本協定書2通を作成し、甲乙記名押印のうえ、各自1通を保有する。

平成24年3月28日

長野県上田市大手一丁目11番16号

甲 上田市
上記代表者 上田市長 母袋創一

群馬県高崎市高関町380番地

乙 株式会社カインズ
上記代表者 代表取締役社長 土屋裕雅

ク イオンリテール（株）

災害時における被災者に対する防災活動協力に関する協定書

上田市（以下「甲」という。）とイオンリテール株式会社イオン上田店（以下「乙」という。）とは、上田市内において地震、風水害その他の災害が発生し、又は発生のおそれがある場合（以下「災害時」という。）における被災者に対する防災活動協力に関し、次のとおり協定を締結する。

（趣旨）

第1条 この協定は、災害時において、甲と乙が協力して避難場所の提供、生活物資の供給等、被災者に対する防災活動を行うために必要な事項を定めるものとする。

（協定事項の発動）

第2条 この協定に定める災害時の協力事項は、原則として甲が災害対策本部を設置し、乙に対して要請を行ったときをもって発動する。

（協力要請）

第3条 甲は、災害時に乙に対し次の事項について、協力を要請することができる。

- (1) 乙が、調達可能な生活物資を甲に供給すること。
- (2) 乙が、所有又は管理する駐車場を、一時避難場所として被災者に提供すること。
- (3) 乙の店舗において食糧、生活物資、水道水、トイレ等を被災者に可能な範囲で提供すること。
- (4) 乙の店舗において、テレビやラジオ等で知り得た災害情報を可能な範囲で被災者に提供すること。

（調達物資の範囲）

第4条 甲が乙に供給を要請する生活物資の範囲は、次に掲げるもののうち乙が調達可能な生活物資とする。

- (1) 日用品等の生活必需品
- (2) 災害時の応急対策に必要な物資
- (3) その他甲が指定する物資

（要請手続）

第5条 甲は、乙に対して、生活物資等の供給を要請する場合は、書面により行うものとする。ただし、緊急時においては、電話又は口頭により協力を要請し、事後文書を提出するものとする。

（協力実施）

第6条 乙は、前条の規定により甲から要請を受けたときは、生活物資の優先供給に努めるものとする。

（生活物資の引渡等）

第7条 生活物資の引渡場所は、甲が指定する場所とし、甲は当該場所に職員を派遣して生活物資を確認のうえ、引き取るものとする。

- 2 甲が指定する場所までの生活物資の運搬は、原則として、乙または乙の指定する者が行うものとする。ただし、乙は必要に応じて、甲に対し運搬の協力を求めることができる。
- 3 甲は、乙が前項の規定により生活物資を運搬する車両を優先車両として通行できるように配慮するものとする。

(費用負担)

第8条 第6条及び第7条の規定により、乙が供給した生活物資の対価及び乙が行った運搬等の費用は、甲が負担するものとする。

- 2 前項に規定する費用は、乙が生活物資の優先供給及び運搬終了後、乙の提供する報告書等に基づき、災害発生直前における適正価格を基準とし、甲乙協議のうえ定めるものとする。

(費用の支払い)

第9条 生活物資の供給に要した費用は、乙の請求により、甲が支払うものとする。

- 2 甲は前項の請求があったときは、その内容を確認し、速やかに乙に支払うものとする。

(連絡責任者)

第10条 この協定に関する連絡責任者は、甲においては上田市総務部危機管理防災課長、乙においてはイオン上田店店長とする。

(協議)

第11条 この協定に定めのない事項又は疑義を生じた事項については、その都度、甲乙協議のうえ決定するものとする。

(有効期間)

第12条 この協定は、協定締結の日から効力を有するものとし、甲又は乙が文書をもって協定の終了を通知しない限り、その効力を有するものとする。

この協定の成立を証するため、本書2通を作成し、甲乙記名押印のうえ、各自1通を保有する。

平成24年7月9日

長野県上田市大手一丁目11番16号

甲 上田市
上記代表者 上田市長 母袋 創一

長野県上田市常田二丁目12番18号

乙 イオンリテール株式会社 北陸信越カンパニー長野事業部
上記代表者 事業部長 佐方 圭二

ケ 長野県石油商業組合・同組合上小支部

災害時における石油類燃料の供給等に関する協定

上田市（以下「甲」という。）と長野県石油商業組合（以下「乙」という。）と長野県石油商業組合上小支部（以下「丙」という。）は、地震、風水害その他の災害が発生し又は発生する恐れがある場合（以下「災害時」という。）において、甲が必要とする石油類燃料を乙及び丙が優先かつ安定的に供給をすることについて、次のとおり協定を締結する。

（目的）

第1条 この協定は、上田市地域防災計画に基づき、災害応急対策活動に必要な石油類燃料を、地元石油販売事業者の協力を得ることにより確保し、もって市民生活の早期安定を図るため、乙及び丙の所有する石油類燃料の甲への供給等に関し、必要な事項を定めるものとする。

（協力要請）

第2条 災害時等において、甲は、乙及び丙並びに丙の会員（以下「乙及び丙等」という。）に対して、次に掲げる協力を要請することができるものとする。

- (1) 甲が指定する緊急車両等への石油類燃料の優先給油
- (2) 甲が指定する災害対策上重要な施設、避難場所、医療機関及び社会福祉施設への石油類燃料の優先提供
- (3) 乙及び丙等が取り扱う物資（前2号に規定する石油類燃料を除く。）の供給、要員の動員等
- (4) 乙及び丙等の給油所における、帰宅困難者、被災者、観光客（外国人を含む。）等（以下「帰宅困難者等」という。）に対する一時休憩所としての施設、水道水及びトイレの提供
- (5) 乙及び丙等の給油所における帰宅困難者等に対するラジオ、テレビ等による災害情報等、地図等による通行可能な道路情報及び近隣の避難場所に関する情報等の提供
- (6) 乙及び丙等の給油所における傷病者である帰宅困難者等に対する救急要請及び簡易な応急手当等の支援

2 前項の要請は、石油類燃料の供給等要請書（別記様式第1号）によるものとする。ただし、緊急を要する場合は口頭で要請し、その後、速やかに文書を交付するものとする。

（支援の実施）

第3条 乙及び丙等は、前条の規定により、甲から要請を受けたときは、可能な範囲内において支援を実施する。ただし、通信の途絶等により甲が乙及び丙等に要請できないと判断したときは、甲の要請を待たないで支援を実施するものとする。

（報告手続）

第4条 乙及び丙等は、第2条第1項第1号から第3号までの協力を行った場合には口頭で甲に報告し、その後、速やかに救援実施報告書（別記様式第2号）を提出するものとする。

（経費の負担）

第5条 第2条第1項第1号から第3号までの規定により、乙及び丙等が供給した石油類燃料の対価及び乙及び丙等が行った運搬の費用（以下「費用」という。）については、原則として甲が当該石油類燃料の供給等を受けた者（以下「供給先」という。）に負担させるものとし、その価格は災害発生時直前における通常の価格を基準とし、供給先と乙及び丙等が協議のうえ決定するものとする。

(費用の支払)

第6条 甲は、乙及び丙等からの請求が供給先にあったときは、その費用を速やかに支払うよう、必要に応じて指示するものとする。

(事故等)

第7条 乙及び丙等は、その石油類燃料の供給に際し、やむを得ない事由が発生し供給等を中断したときは、甲に対し速やかにその状況を報告しなければならない。

(損害の負担)

第8条 第2条の規定による業務により生じた損害の負担は、甲、乙及び丙が協議して定めるものとする。

(協力体制の構築)

第9条 甲、乙及び丙は、平常時から相互の連絡体制及び燃料の供給等についての情報交換を定期的に行い、災害時等に備えるものとする。

2 甲、乙及び丙は、この協定を円滑に推進するために、事務担当者名簿を作成し相互に交換するとともに、平常時から石油類燃料等の備蓄及び安定供給に関し、必要な対策について協議するものとする。

(防災意識の向上)

第10条 乙及び丙は、組合活動を通じて、日常的に石油類燃料の備蓄、緊急時対応設備の整備等、組合員の防災意識の向上に努め、甲は、乙及び丙に対して必要な協力を行うものとする。

(市民への周知)

第11条 甲、乙及び丙は協力して、この協定の内容及び乙及び丙等の所在地等について市民へ周知を図るものとする。

(協定の有効期間)

第12条 この協定は、協定締結の日から効力を有するものとし、甲又は乙及び丙が文書をもって協定の終了を通知しない限り、その効力を有するものとする。

(協議)

第13条 この協定に定めがない事項及びこの協定に定める事項に関し疑義が生じた場合は、甲と乙及び丙が協議の上、決定するものとする。

この協定の締結を証するため、本書3通を作成し、甲乙丙署名押印の上、各1通を保有するものとする。

平成25年3月13日

甲 上田市
上田市長 母袋 創一

乙 長野県石油商業組合
理事長 渡邊 一正

丙 長野県石油商業組合上小支部
支部長 角田 峰雄

コ 長野LP協会上小支部・一般社団法人長野県LPガス協会

災害時におけるLPガスの供給等に関する協定

上田市（以下「甲」という。）と長野LP協会上小支部（以下「乙」という。）と一般社団法人長野県LPガス協会（以下「丙」という。）とは、地震、風水害その他の災害が発生し又は発生する恐れがある場合（以下「災害時」という。）におけるLPガスの供給等に関して、次のとおり協定を締結する。

（趣 旨）

第1条 この協定は、LPガスに係る保安の確保、市が指定する公共施設等へのLPガスの優先供給等災害時における協力について、必要な事項を定めるものとする。

（協力要請）

第2条 甲は、災害時において必要があると認められるときは、乙に対して、次に掲げる業務の協力を要請することができる。

（1） 甲が指定する公共施設等へのLPガスの優先供給

（2） 甲が設置する応急仮設住宅におけるガス供給設備に関する工事及びLPガスの供給

（3） 被災地域のLPガスの一般消費者等（以下「一般消費者等」という。）に対するLPガスの緊急点検、修繕及び供給

（4） 供給設備設置場所以外で発見されたLPガス容器の回収及び保管

（5） 販売事業者及び一般消費者等の被害状況及び復旧状況についての調査及び甲への情報提供

（6） 前各号に定めるもののほか、一般消費者等に係る保安の確保及びLPガスの供給のために特に必要な業務

2 乙は、甲から前項の規定による要請を受けた業務の一部について、丙に対し協力を要請することができる。

3 前2項の規定による要請は、原則として文書によるものとする。ただし、緊急を要する場合は、口頭又は電話で要請することとし、後日、速やかに文書を送付するものとする。

（費 用）

第3条 第2条第1項第1号及び第2号に規定する業務に要した費用は、原則として甲が当該LPガスの供給等を受けた者（以下「供給先」という。）に負担させるものとする。この場合における費用は、災害発生時直前の適正価格を基準として、供給先と乙が協議の上決定する。

2 甲は、乙から費用の請求が供給先にあったときは、その費用を速やかに支払うよう、必要に応じて指示するものとする。

（災害補償）

第4条 第2条に規定する協力要請に伴う業務に従事した者が、業務に従事したことにより負傷し、若しくは疾病にかかり、又は死亡した場合の災害補償については、次に掲げる場合を除き、甲、乙及び丙は誠意をもって協議するものとする。

（1） 業務に従事した者の故意又は重大な過失による場合

（2） 当該損害について、乙、丙又は業務に従事した者が締結した損害保険契約により、保険給付を受けることができる場合

（3） 当該損害が第三者の行為によるものであって、第三者から損害賠償を受けることができる場合

(供給設備の整備等)

第5条 甲は、災害時における円滑なLPガスの供給のため、公共施設等にLPガス供給設備を設置し、又は防災に必要な資機材の整備を行うよう努めるものとする。

2 乙及び丙は、甲が行う設備の設置又は資機材の整備にあたり、必要な情報を甲に提供するものとする。

(連絡体制)

第6条 この協定に関する連絡窓口は、甲においては総務部危機管理防災課、乙及び丙においてはそれぞれの事務局とする。

2 甲、乙及び丙は、この協定の運用に支障をきたさないよう、協力要請の方法等について常に点検し、改善に努めるものとする。

3 甲、乙及び丙は、災害対策上必要と思われる連絡は、その都度迅速に行い、相互に連絡できるものとする。

(緊急連絡網の整備等)

第7条 乙は、災害時に円滑な支援活動が実施できるよう活動体制の整備に努めるとともに、緊急連絡網を作成しこれを甲及び丙に提出するものとする。

2 乙は、前項の緊急連絡網について毎年1回以上見直しを行い、変更が生じたときは、直ちに甲及び丙に提出するものとする。

(防災訓練等への参加)

第8条 乙は、甲が企画する防災訓練等に参加するよう努めるものとする。

(その他)

第9条 この協定に定めのない事項又は疑義が生じた事項については、その都度甲、乙及び丙は相互に協議して定めるものとする。

(協定期間)

第10条 この協定は、締結の日から効力を有するものとし、甲、乙及び丙が文書をもって協定の終了を通知しない限り、その効力を有するものとする。

この協定の締結を証するため、本協定書3通を作成し、甲乙丙署名押印のうえ、各1通を保有するものとする。

平成26年6月30日

甲 上田市
上田市長 母袋 創一

乙 長野LP協会 上小支部
支部長 山田 一雄

丙 一般社団法人長野県LPガス協会
会長 柳澤 勝久

サ コムパックシステム株式会社

災害時における物資供給の協力に関する協定書

上田市（以下「甲」という。）とコムパックシステム株式会社（以下「乙」という。）は、上田市内において地震、風水害その他の災害が発生し、又は発生するおそれがある場合（以下「災害時」という。）における物資の供給に関し、次のとおり協定を締結する。

（趣旨）

第1条 この協定は、災害時において、甲が乙と相互に協力して被災者に対する物資の供給を迅速かつ円滑に行うために、必要な事項を定めるものとする。

（協力要請）

第2条 災害時において、甲が物資を必要とする時には、甲は乙に対して物資の供給について協力を要請することができる。

（供給物資の種類）

第3条 甲が乙に供給を要請する物資の種類は次のとおりとし、乙が調達可能な物資とする。

- （1）段ボール製簡易ベッド、段ボール製間仕切り（折り畳んだ状態のもの）
- （2）段ボール製シート、段ボールケース等の段ボール製品
- （3）粘着テープ
- （4）その他乙の取扱商品

（要請手続）

第4条 甲の乙に対する要請手続は物資供給要請書（様式第1号）をもって行うものとする。ただし、緊急を要する時は口頭又は電話等で要請し、事後速やかに文書を提出するものとする。

（物資の供給）

第5条 乙は、前条の規定により甲から要請を受けたときは、可能な限り、物資の優先供給に努めるものとする。

2 乙は、物資の供給を実施したときは、その供給後速やかにその実施状況を物資供給報告書（様式第2号）により甲に報告するものとする。

（物資の引渡し）

第6条 乙は、甲と調整のうえ、甲が指定する場所へ物資を納入するものとし、甲は当該場所に職員を派遣して物資を確認のうえ引き取るものとする。

2 甲が指定する場所までの運搬は、原則として乙が行うものとする。ただし、乙は必要に応じて、甲に対し運搬の協力を求めることができる。

3 甲は、乙が前項の規定により物資を運搬する車両を優先車両として通行できるように配慮するものとする。

(費用負担)

第7条 第5条及び第6条の規定により、乙が供給した物資の代金及び乙が行った運搬等の費用については、甲が負担するものとする。

2 前項に規定する費用は、乙が物資の優先供給及び運搬終了後、乙の提出する報告書等に基づき、災害発生時直前における価格を基準とし、甲乙協議のうえ定めるものとする。

(費用の支払い)

第8条 物資の供給及び運搬に要した費用は、乙の請求により、甲が支払うものとする。

2 甲は、前項の請求があったときには、速やかに費用を乙に支払うものとする。

(平常時の協力)

第9条 甲と乙は、平常時から相互の連絡体制及び物資の供給等についての情報交換を行い、災害時に備えるものとする。

2 平常時において、甲が防災訓練等を実施するにあたり、乙の協力を要請した場合、乙は業務に支障をきたさない範囲で参加し、供給物資に関して市民への周知に努める。

(その他の支援)

第10条 乙は、災害時における甲からの要請時に、避難所等に乙の社員を派遣し、第3条の物資について組立作業の補助や指導を行うものとする。

(協議)

第11条 この協定に定めのない事項及びこの協定について疑義が生じたときは、その都度、甲乙協議のうえ、定めるものとする。

(有効期間)

第12条 この協定の有効期間は、協定を締結した日から1年間とする。ただし、期間満了日までに、甲乙いずれからも協定解消の申し出がない場合は、さらに1年間延長するものとし、以後も同様とする。

この協定の成立を証するため、本書を2通作成し、甲乙記名押印のうえ、各自1通を保有する。

平成29年3月15日

長野県上田市大手一丁目11番16号

甲 上田市
上田市長 母袋 創一

長野県上田市秋和940

乙 コムパックシステム株式会社
代表取締役社長 鈴木 由彦

シ アークランドサカモト株式会社

災害時における物資等の供給に関する協定

上田市（以下「甲」という。）とアークランドサカモト株式会社（以下「乙」という。）は、次のとおり災害時における物資の供給に関する協定を締結する。

（目的）

第1条 この協定は、地震、風水害、大規模火災等の災害が発生した場合、又は発生するおそれがある場合（以下「災害時」という。）に、甲が乙の協力を得て被災者に対して、速やかに、かつ円滑に物資を供給できるようにすることを目的とする。

（協力の要請）

第2条 甲は、災害時における応急措置のため、緊急に物資の調達が必要となった場合、品目、数量、場所等を明示した要請書（様式第1号）をもって、乙に供給の要請をするものとする。ただし、緊急を要するときは、電話等により要請し、事後速やかに要請書を提出するものとする。

（協力の実施）

第3条 乙は、前条の要請を受けたときは、乙の営業の支障のない範囲において、甲に対し、優先的かつ速やかに供給を行うものとする。

2 乙は、物資の供給を実施したときは、その供給後速やかにその実施状況を報告書（様式第2号）により甲に報告するものとする。

（物資の種類）

第4条 物資の種類は次のとおりとし、乙は甲に対し、災害時において乙の可能な範囲（別表）での供給を行うものとする。

- （1）日用品
- （2）その他乙の取扱い商品

（引渡し等）

第5条 物資の引渡場所は、甲が指定する場所とし、甲は、当該場所に職員を派遣して物資を確認のうえ引き取るものとする。

（経費の負担）

第6条 第4条により乙が供給した商品の対価及びその運搬等の費用は、甲が負担するものとする。

2 前項の対価及び費用は、乙が保有商品の供給及び運搬の終了後、災害発生直前の適正価格に基づき甲、乙協議の上、定めるものとする。

（車両優先通行の確保）

第7条 甲は、災害時において乙が物資を配送及び供給する車両を優先車両として通行できるように配慮するものとする。

（用地の提供）

第8条 甲は、乙に対し、災害が発生した場合、住民の避難場所として用地の提供を要請

することができるものとする。

2 提供を要請する用地の範囲は、乙の営業に支障のない範囲内とし、提供期間は概ね1カ月程度とする。

(平常時の活動)

第9条 甲及び乙は、この協定に定める事項を円滑に推進するため、平素から情報交換や甲が行う防災訓練への参加等に努め、緊急時に備えるものとする。

(連絡責任者)

第10条 要請及び協力に関する事項の伝達を正確かつ円滑に行うため、連絡責任者を定め、この協定締結後速やかに連絡網を作成するものとする。

(協議)

第11条 甲と乙は、この協定に定める事項を円滑に推進するため、必要に応じ協議を行うものとする。

2 この協定に定めのない事項及びこの協定に疑義が生じたときは、その都度、甲と乙が協議して定めるものとする。

(有効期間)

第12条 この協定は、協定締結の日からその効力を有するものとし、甲又は乙が、文書をもって協定の解除を通知しない限り、その効力を持続するものとする。

この協定の成立を証するため、本書2通を作成し、甲乙記名押印の上、各自1通を保有する。

平成29年12月20日

長野県上田市大手一丁目11番16号
甲 上田市
上記代表者 上田市長 母袋 創一

新潟県三条市上須頃445番地
乙 アークランドサカモト株式会社
代表取締役社長 坂本 雅俊

ス 株式会社イトーヨーカ堂

災害時における物資の供給並びに被災者に対する支援協力に関する協定書

上田市（以下「甲」という。）と株式会社イトーヨーカ堂（以下「乙」という。）とは、災害時における物資の供給並びに被災者に対する支援協力に関し、以下のとおり合意し「災害時における物資の供給並びに被災者に対する支援協力に関する協定書」（以下「本協定」という。）を締結する。

（主 旨）

第1条 本協定は、地震・風水害及びその他の災害が発生又は発生するおそれのある場合において、食料その他の物品の調達及び被災者の応急救済に係わる支援活動協力について、必要な事項を定めるものとする。

（協力の内容）

第2条 乙は、甲の要請に基づき、食料、生活用品等緊急応援物資（以下「物資」という。）を乙の業務に支障のない範囲で供給するものとする。

2 乙は、乙の所有する下記施設において、被災者に対し次の事項について支援するものとする。

- (1) 水道、トイレ等を可能な範囲で提供すること。
- (2) テレビ・ラジオ等で知り得た災害等に関する情報を可能な範囲で提供すること。
- (3) 地震時における被災者の一時避難場所として、下記施設（以下「使用施設」という。）を提供するよう努めること。

所在地	長野県上田市天神三丁目5番1号
施設名	アリオ上田
使用施設	屋外イベント広場

(4) 甲から提供を受けた災害情報等を、来店者等に対して可能な範囲で提供すること。

（支援の要請手続き）

第3条 前条第1項の要請は、文書により行うものとする。ただし、緊急を要するときは、口頭又は電話若しくはその他の方法をもって要請できるものとし、事後、速やかに要請の内容を記載した文書を乙に提出するものとする。

2 甲は、災害時等であって、地域住民の避難が必要と判断した場合は、乙に対し、次に掲げる事項を明らかにして使用施設の一時避難場所としての利用の協力を、文書で要請するものとする。ただし、緊急を要するときは、口頭又は電話若しくはその他の方法をもって要請できるものとし、事後、速やかに文書を提出するものとする。

- (1) 協力を要請する理由
- (2) 協力を要請する施設名称と開設予定日時
- (3) その他必要な事項

(連絡責任)

第4条 本協定に基づく支援協力に関する連絡責任者は、以下のとおりとする。

甲： 危機管理防災課長

乙： 株式会社セブン&アイ・ホールディングス総務部渉外担当

但し、第2条第2項の乙の連絡責任者は、アリオ上田SC管理事務所担当とする。

2 甲及び乙は、緊急時の連絡体制、連絡方法等について事前に協議し定めておくものとする。

(物資の引渡し及び運搬)

第5条 物資の引渡場所は、甲乙協議の上、甲が指定するものとし、引渡場所までの物資の運搬は、原則として乙又は乙が委託した者（以下、これらを併せて「乙等」という。）が行うものとする。ただし、乙等による運搬が困難な場合は、甲の指定する者が行うものとする。

2 甲は、引渡場所に職員等を派遣し、乙等から物資の引渡しを受けたときは、物資を確認の上、速やかに乙に受領書を交付するものとする。

3 甲は、物資を運搬する乙等の車両を、緊急車両又は優先車両として通行できるように配慮するものとする。

(所有権の移転等)

第6条 物資の所有権は、乙等が甲に引渡した時に、乙から甲に移転するものとする。

(一時避難場所としての使用条件及び使用期間)

第7条 一時避難場所としての使用は、原則、乙の営業時間内とする。

2 一時避難場所としての使用期間は、大規模な災害等の発生時に警報等が発令されてから甲が避難所を開設するまでとする。ただし、甲乙が協議を行い、使用期間を延長することができるものとする。

3 甲が避難所を開設した場合、原則甲が避難者を使用施設から避難所へ誘導する。

(現場責任者の派遣)

第8条 甲は、第2条の規定による一時避難場所の提供を乙から受ける場合は、甲の職員を乙の使用施設に現場責任者として派遣し、乙の協力の下、一時避難場所における地域住民の安全管理等を行う。

(避難時の事故等に係る責任)

第9条 乙は、避難者が乙の一時避難場所を使用している際に、乙の責に帰さない事由に

より発生した事故等に対する責任を一切負わないものとする。

(費用の負担)

- 第10条 第2条第1項の規定により、乙が物資を提供した場合は、提供した物資の代金及び引渡場所までの物資の運搬に要した費用（以下これらを「代金等」という。）を甲が負担する。
- 2 前項の物資の代金については、災害発生時直前における物資の適正価格を基準とし、甲乙協議の上、決定するものとする。
 - 3 甲は、代金等について、乙から支払請求書を受理してから30日以内に、乙に支払うものとする。

(損害賠償責任)

- 第11条 運搬業務に係る車両の運行に際し、乙の責めに帰すべき事由により当該車両の運転手若しくは同乗者又は第三者及び物損に生じた損害の賠償の責めは、乙が負うものとする。
- 2 甲は、甲がその責めに帰すべき事由により運搬業務に係る車両を損傷し、又は滅失した場合は、その損害の賠償の責めを負うものとする。
 - 3 乙が甲からの要請を受けて一時避難場所を提供した際、避難者が乙の施設等を破損させたときは、甲が費用を負担する。

(一時避難場所の終了)

- 第12条 甲は、一時避難場所としての使用を終了する際は、乙に対し文書で通知するものとする。

(情報の交換)

- 第13条 甲及び乙は、本協定が円滑に運用されるよう、平素から必要に応じて、情報の交換を行うものとする。

(協定書の有効期間)

- 第14条 本協定書の有効期間は、本協定締結の日から令和2年3月31日までとする。
- 2 前項の規定にかかわらず、有効期間満了の1箇月前までに、甲又は乙から書面による更新拒絶の意思表示がないときは、本協定は有効期間満了日の翌日から起算して引き続き1年間同一の条件で自動的に更新されるものとし、以後も同様とする。

(実施の細目)

- 第15条 本協定の実施に関し、必要な計画その他の細目は、甲乙協議の上、定めるものとする。

(疑義等の決定)

第16条 本協定に定めのない事項、又は本協定に関して疑義が生じたときは、甲及び乙が協議の上、定めるものとする。

本協定の締結を証するため本協定書を2通作成し、甲乙それぞれ記名押印の上、各自1通を保有する。

令和元年5月31日

長野県上田市大手一丁目11番16号
甲 上田市
上田市長 土屋 陽一

東京都千代田区二番町8番地8
乙 株式会社 イトーヨーカ堂
代表取締役社長 三枝 富博

(12) 給水

ア 会員市町村・水道事業団・一部事務組合・長野県企業局

長野県水道協議会水道施設災害相互応援要綱

(趣 旨)

第1条 この要綱は、長野県水道協議会（以下「協議会」という。）の会員である 市町村、水道企業団、一部事務組合及び長野県企業局（以下「会員」という。）が地震等の災害及び渇水（以下「災害等」という。）により被害を受けた場合に、長野県水道協議会長（以下「会長」という。）の要請に基づき、被災会員以外の会員が行う被災会員の住民への応急給水及び水道施設の応急復旧等の応援業務について必要な事項を定めるものとする。

(会長等の責務)

第2条 会長は、会員が災害等により被害を受けた場合に長野県知事から援助の要請があったとき、又は、被害を受けた会員（以下「被災会員」という。）から応援の要請があったときは、応援地区の代表理事と協議して迅速かつ適切な応援を被災会員以外の会員に対し要請するものとする。

2 会長は、応援業務の全般について掌あく調整し、必要な指示を行うものとする。

3 部会長は、会長を補佐し、会長に事故あるときは、その職務を代行するものとする。

(会員の責務)

第3条 災害等が発生した場合において、被災会員以外の会員は、会長が要請する被災会員に対する応援活動に、全面的に協力するものとする。

2 災害発生直後で緊急を要する場合は、前項の規程にかかわらず会員の自主的な判断により応援活動を行うことができるものとする。この場合において、会員は速やかに会長に報告するものとする。

(相互応援地区)

第4条 応援活動を迅速かつ適切に実施するため、相互応援地区（以下「応援地区」という。）を設ける。

2 応援地区は、東信、北信、中信、南信の4地区とし、当該地区の会員をもって構成する。

3 応援地区の業務は、当該地区の理事4人をもって構成する応援地区会議により運営する。

4 前項の理事の互選により1名の代表理事を選出するものとし、代表理事は、応援地区会議を総括し、代表する。

5 応援地区会議は、会長の指示を受け、応援地区内の被災会員及び被災会員以外の会員と応援についての連絡協議を行い、迅速かつ適切な応援業務の遂行に努めるものとする。

6 応援地区会議は、応援業務の状況について、会長に必要な報告を行い、必要があると認めるときは、他の応援地区からの応援を会長に要請するものとする。

7 前項の規定により、会長から応援の要請を受けた他の応援地区は、当該応援地区と連絡協議し、速やかに応援業務の遂行に努めるものとする。

(応援要請)

第5条 被災会員は、長野県知事に援助を要請し、長野県知事からの会長への援助依頼により、又は次に掲げる事項を明らかにして、所属する応援地区会議を通して会長に応援を要請することにより、協議会から必要な応援活動を受けるものとする。

(1) 水道等の被害状況

(2) 応援の種類（応援給水、応急復旧、機械器具及び資材の提供等）

(3) 必要な応援内容（応援人員、職種、機械器具及び資材の規格と量等）

- (4) 応援の期間・場所
- (5) 前号の集合日時及び集合場所
- (6) 応援先の連絡先・責任者

(応援活動)

第6条 応援活動は、災害救助法に基づく県の災害対策本部が設置された場合は災害対策本部、その他の場合は被災会員の応急給水計画及び応急仮復旧計画に基づき、その指示に従って作業に従事するものとする。

2 前項の応援活動の内容は、次のとおりとする。

- (1) 応急給水作業
- (2) 応急復旧作業
- (3) 応急給水及び応急復旧用の機械器具及び資材の供出

3 前号各号に掲げるもの以外の応援活動については、被災会員から要請があったときに、会長が会員の応援能力の範囲内で配慮するものとする。

(連絡担当部局等)

第7条 各会員は、あらかじめ連絡担当部局等を定め、災害が発生したときは、速やかに必要な情報を収集し、会長及び応援地区会議と連絡できる体制をとるものとする。

(応急給水作業)

第8条 応急給水作業の応援期間は、原則として15日以内とする。

2 各会員は、その所有する応急給水用具等の提出について、会長等から要請があったときは、応援能力の範囲内で配慮するものとする。

(応急復旧作業)

第9条 応急復旧作業の応援期間は、被災会員と会員が被災状況等を勘案し、協議して定める期間とする。

(応急復旧資材の供出)

第10条 各会員は、会長から機械器具応急復旧資材の供出について要請があったときは、応援能力の範囲内で供出するものとする。

(応援職員の派遣)

第11条 各会員は、応援活動に従事する職員（以下「応援職員」という。）の派遣について会長から要請があったときは、応援能力の範囲内で配慮するものとする。

2 前項の規定により応援を要請された会員（以下「応援会員」という。）は、職員を派遣するときは必要な給水用具、作業用器具及び緊急資材のほか、衣類、食糧、日用品等を携行させるものとする。

3 応援職員は、応援会員名を表示した腕章等を着用するものとする。

4 応援職員が応援活動により負傷し、疾病にかかり、又は死亡した場合における災害補償は、応援会員の負担とする。ただし、被災地において応急治療する場合の医療費は、被災会員の負担とする。

5 応援職員が応急作業中に第三者に対し損害を与えた場合は、被災会員がその賠償の責に任じるものとする。ただし、被災会員に対する応援の往復途中に生じたものについては応援会員が、その賠償の責に任じるものとする。

(応援経費の負担)

第12条 この要綱による応援活動に要した経費は、法令その他別段の定めがあるもの並びに応援職員に係る人件費等応援会員が平常時負担する経費を除くほか、原則として被災会員が負担するものとする。

(連絡担当部局等の報告)

第13条 各会員は、連絡担当部局並びにその保有応急給水用具、機械工具及び緊急用資材について毎年4月1日現在の状況を、様式第1号から様式第4号までに掲げるところ

により、4月15日までに会長に報告するものとする。

2 会長は、前項の報告を取りまとめて一覧表を作成し、これを会員に配布するものとする。

(会員以外の市町村等への応援等)

第14条 会員以外の市町村等から応援活動の要請を受けたときは、この要綱に基づく応援活動の例により応援活動を行うことができるものとする。ただし、日本水道協会からの要請に基づく応援職員の派遣に関する場合は、上水部会長（同協会長野県支部長）が行う。

2 日本水道協会への応援の要請に関する場合は、上水部会長（同協会長野県支部長）が行うものとする。

(防災連絡会議の設置)

第15条 応援活動の実施に必要な情報の交換及び調査研究を行い、応援活動の円滑な実施を図るため、防災連絡会議を設置するものとする。

2 防災連絡会議は、会長及び理事をもって組織する。

(補則)

第16条 この要綱に定めるもののほか必要な事項及びこの要綱の定めにより難しいと認める事項については、会長が別に定める。

附則

この要綱は、昭和59年11月8日から施行する。

附則

この要綱は、平成9年1月16日から施行する。

附則

この要綱は、平成21年6月1日から施行する。

附則

この要綱は、平成23年5月25日から施行する。

長野県水道協議会水道施設災害等相互応援要領

第1 長野県水道協議会水道施設災害等相互応援要綱（以下「要綱」という。）第16条の規定に基づき、必要な事項について定める。

第2 要綱第12条の規定に基づく応援活動に要した経費の負担（以下「応援費用」という。）について、被災会員及び応援会員がそれぞれ負担する経費は原則として別表1のとおりとする。

2 応援会員は、応援活動に要した費用を請求しようとするときは、別表1の負担区分に従い、被災会員と協議の上請求を行うものとする。

別表1 応援活動に要した経費の負担区分一覧

	被災会員が負担すべき費用	応援会員が負担すべき費用
人件費等	超過勤務手当、深夜勤務手当 特殊勤務手当 管理職員特別勤務手当 旅費	給料 地域手当等基本的な手当
管材料費	継ぎ手、直管等	—
工事請負費	工事請負費（材料費、労務費、機械器具損料、諸経費）	—
車両、機材等の費用	燃料費（ガソリン、軽油） 修理費 賃借料 輸送料	損料
		携行する食糧費
滞在費用	食糧費（弁当） 宿泊費（仮設ハウス設置費用、ホテル等 宿泊費）	携行する寝袋、テント等 被服（防寒服、割当のない職員分、クリーニング代） 生活用品、その他福利厚生費
その他事務費等	写真代「工事確認用」 作業用消耗品 通信費 トランシーバー、消火器、地図 コピー代	写真代「記録・広報用」 その他事務用品
補償関係費用	応援職員の傷病に対する応急的な治療費 第三者に対する損害賠償金の負担 「応援作業中」	応援職員の災害補償費「出張中の公務災害」 第三者に対する損害賠償金の負担「往復途上」

附 則

この要領は、平成23年5月25日から施行する。

イ 長野県企業局

給 水 援 助 協 定

長野県公営企業管理者 小林 透（以下「甲」という。）と上田市長 土屋陽一（以下「乙」という。）は、災害等非常時における相互給水援助について、次のとおり協定する。

（給水援助の範囲）

第1条 甲及び乙は、災害等非常時においては、それぞれの給水区域内における給水に支障のない範囲内で相互に給水援助をするものとする。

（給・受水の地点）

第2条 甲及び乙が相互に行う給水援助地点は、以下の地点とし、各地点に設置した給水援助施設（以下「緊急連絡管」という）により行う。

- （1） 上田市仁古田300番地3 （仁古田緊急連絡管）
- （2） 上田市上田原1639番地1 （倉升緊急連絡管）
- （3） 上田市福田393番地2 （福田緊急連絡管）
- （4） 上田市小泉622番地2 （小泉緊急連絡管）
- （5） 上田市神畑乙189番地2 （神畑緊急連絡管）
- （6） 上田市生田4276番地29 （生田緊急連絡管）
- （7） 上田市小泉20番地2 （第六中学校緊急連絡管）

（施設の所有権及び管理）

第3条 緊急連絡管の所有権はその設置者とし、管理は甲乙協力して行うものとする。

（給水の手続）

第4条 甲及び乙は、給水を受けようとするときは、速やかにその理由を明記した給水依頼書により相手方に給水を依頼し、承諾を得るものとする。ただし、緊急やむを得ない場合は、口頭により依頼することができる。

（経費の負担）

第5条 給水援助に伴う経費は、受水者が負担するものとする。

（協定期間）

第6条 この協定の有効期間は、協定締結の日から令和3年3月31日までとする。ただし、この協定の有効期間満了1箇月前までに甲、乙から何ら意思表示がないときは、期間満了の日の翌日から起算してさらに1年間の効力を有するものとし、以後も同様とする。

（補則）

第7条 この協定に定める事項について疑義が生じた場合及びこの協定に定めのない事項について必要がある場合は、甲乙協議して定めるものとする。

- 2 この契約の締結日において、平成20年11月21日締結の給水援助協定は、その効力を失う。

この協定の締結を証するため、本書2通を作成し甲乙記名押印のうえ各自1通を所持する。

令和2年7月28日

甲 長野県公営企業管理者
小林 透

乙 上田市長
土屋 陽一

ウ 長野県企業局

災害時の応急活動の連携に関する協定

上田市上下水道局（以下「市水道局」という。）と長野県企業局（以下「県企業局」という。）は、上田市において地震、風水害その他の災害が発生し、水道施設が被災した場合（以下「災害時」という。）の応急活動の連携に関し、次のとおり協定を締結する。

（目的）

第1条 この協定は、災害時に市水道局及び県企業局が連携して応急活動を迅速かつ的確に実施するために、必要な事項を定めるものとする。

（定義）

第2条 この協定において「応急活動」とは、災害時の応急給水活動及び応急復旧活動をいう。

（情報共有）

第3条 市水道局及び県企業局は、災害時に次の方法により情報を共有するものとする。

- (1) 市水道局は、避難所の開設状況、道路の被災状況等の県企業局が応急活動を行うために必要な情報を県企業局に連絡するものとする。
- (2) 県企業局は、県営水道の給水区域の被災状況、断水状況、復旧見通し等の情報を市水道局に連絡するものとする。

（応急給水活動）

第4条 県企業局は、災害時において上田市の応急対策方針を踏まえて、県営水道の給水区域の応急給水活動を行うものとし、市水道局はそのための調整を行うものとする。

（施設の相互利用）

第5条 市水道局及び県企業局は、応急給水活動において水を補給する施設（配水池、予備水源、安心の蛇口等をいう。以下「給水基地」という。）の情報を共有し、災害時に相互に利用することができる。ただし、利用にあたっては、給水基地の施設管理者の指示に従うものとする。

（広報活動）

第6条 市水道局は、県企業局が行う県営水道の給水区域の住民への被災状況、断水状況、復旧見通し等に関する広報について、上田市広報担当部局と調整し、効果的な広報になるよう協力するものとする。

（費用負担）

第7条 この協定による活動に要した経費については、原則として相互に負担を求めないものとする。

（その他）

第8条 この協定及び長野県水道協議会水道施設災害等相互応援要綱に定めるもののほかこの協定の実施に関し必要な事項は、市水道局と県企業局が協議してこれを定めるものとする。

この協定の締結の証として、本書を2通作成し、市水道局と県企業局が両者署名の上、各自その1通を保有するものとする。

平成29年7月26日

上 田 市 長

母 袋 創 一

長野県公営企業管理者

小 林 利 弘

エ 東御市

給 水 援 助 協 定

東御市長 花岡利夫（以下「甲」という。）と上田市上下水道事業管理者 小山田秀士（以下「乙」という。）は、災害等非常時における相互給水援助について、次のとおり協定する。

（給水援助の範囲）

第 1 条 甲及び乙は、災害等非常時においては、それぞれの給水区域内における給水に支障のない範囲内で相互に給水援助をするものとする。

（給・受水の地点）

第 2 条 甲及び乙が相互に行う給水援助地点は以下の地点とする。
上田市大屋 438 番地先

（給水の手続き）

第 3 条 甲及び乙は、給水を受けようとするときは、速やかにその理由を明記した給水依頼書により相手方に給水を依頼し、承諾を得るものとする。ただし、緊急やむを得ない場合は、口頭により依頼することができる。

（経費の負担）

第 4 条 給水援助に伴う経費は、受水者が負担するものとする。

（協定期間）

第 5 条 この協定の有効期間は、協定締結日から平成 21 年 3 月 31 日までとする。ただし、この協定の有効期間満了 1 ヶ月前までに甲、又は乙から意義の申し出がないときは、期間満了の日の翌日から起算してさらに 1 年間の効力を有するものとし、以後も同様とする。

（補則）

第 6 条 この協定に定める事項について疑義が生じた場合及び、この協定に定めのない事項について必要がある場合は、甲乙協議して定めるものとする。

この協定の締結を証するため、本書を 2 通作成し甲乙記名押印のうえ各自 1 通を所持する。

平成 20 年 10 月 1 日

甲 東御市長
花岡 利夫

乙 上田市上下水道事業管理者
小山田 秀士

オ 長和町

給 水 援 助 協 定

長和町長(以下「甲」という。)と上田市上下水道事業管理者(以下「乙」という。)は、災害等非常時における相互給水援助について、次のとおり協定する。

(給水援助の範囲)

第1条 甲及び乙は、災害等非常時においては、それぞれの給水区域内における給水に支障のない範囲で相互に給水援助をするものとする。

(給・受水の地点)

第2条 甲及び乙が相互に行う給水援助地点は、以下の地点とする

- (1) 小県郡長和町古町178番地6
- (2) 上田市下武石40番地8 先

(給水の手続)

第3条 甲及び乙は、給水を受けようとするときは、速やかにその理由を明記した給水依頼書により相手方に給水を依頼し、承諾を得るものとする。ただし緊急やむを得ない場合は、口頭により依頼することができる。

(経費の負担)

第4条 給水援助に伴う経費は、受水者が負担するものとする。

(協定期間)

第5条 この協定の有効期間は、協定締結の日から平成22年3月31日までとする。ただし、この協定の有効期間満了1箇月前までに甲、又は乙から何ら意思表示がないときは、期間満了の日の翌日から起算してさらに1年間の効力を有するものとし、以後も同様とする。

(補則)

第6条 この協定に定める事項について疑義が生じた場合及びこの協定に定めのない事項について必要がある場合は、甲乙協議をして定めるものとする。

この協定の締結を証するため、本書2通を作成し甲乙記名押印のうえ各自1通を所持する。

平成21年4月1日

甲 住所 長野県小県郡長和町長久保525番地1
長 和 町
上記代表 長和町 長羽田 健一郎 ㊟

乙 住所 長野県上田市大手二丁目4番10号
上 田 市
上田市上下水道事業管理者

小山田 秀士 ㊟

災害時等における水質検査業務に関する協定書

上田市上下水道局（以下「甲」という。）と一般社団法人上田薬剤師会（以下「乙」という。）は、災害時等における水道水質検査業務に関し、次のとおり協定を締結する。

（災害時の要請）

- 第1条 甲は、災害等により水道法（昭和32年法律第177号）に定める定期又は臨時の水質検査ができない場合及び甲の管内の災害等によって水道水質事故が発生した場合に、乙に水質検査業務を要請することができる。
- 2 乙は、要請があった場合、状況により乙の協力関係にある長野県内の薬剤師会に対し、水質検査業務に関する協力を依頼することができる。

（業務の内容）

- 第2条 乙が行う業務の内容は、甲が指定した水質検査に関する業務とする。
- 2 乙は、乙の検査員を甲の施設に派遣することができる。

（完了の報告）

- 第3条 乙は、業務が完了したときは、その結果を電話、メール等にて甲へ直ちに報告するとともに、分析結果を書面にて甲へ速やかに提出するものとする。

（経費の負担）

- 第4条 業務に要した経費は、甲が負担するものとし、当該経費における負担額は、その都度、甲乙が協議の上、決定するものとする。

（災害補償）

- 第5条 乙は、業務により、乙の検査員が死亡又は負傷などをしたときは、労働者災害補償保険法（昭和22年法律第50号）を適用し、補償を行うものとする

（損害の負担）

- 第6条 乙は、業務により第三者に損害を及ぼした場合、その損害を賠償しなければならない。ただし、損害のうち甲の責に帰すべき事由により生じたものについては、この限りでない。
- 2 乙は、前項に規定する損害が生じたときは、その事実を電話、メール等にて甲へ直ちに報告するとともに、その状況を書面にて甲へ遅滞なく報告するものとする。

(有効期間)

第7条 この協定の有効期間は、協定締結の日から協定締結の日の属する年度の末日までとする。ただし、この協定の有効期間満了の1月前までに、甲、乙いずれからも何ら意思表示がないときは、引き続き1年間更新するものとし、その後も同様とする。

(その他)

第8条 この協定に定める事項に疑義が生じたとき又はこの協定に定めのない事項で必要があるときは、その都度、甲乙が協議して定めるものとする。

この協定の締結を証するため、本協定書を2通作成し、甲乙記名押印の上、各自その1通を保有する。

令和3年11月18日

甲 上田市真田町長 7 1 7 8 番地 1
上田市上下水道局
上記代表者 上田市長 土屋 陽一

乙 上田市国分 9 9 4 番地 1 号
一般社団法人 上田薬剤師会
上記代表者 会長 飯島 康典

(13) 応急措置等

ア 上田市上下水道事業協同組合

災害時等の応急措置に関する協定

上田市長 平尾 哲男（以下「甲」という。）、上田市上下水道事業管理者 田口 邦勝（以下「乙」という。）と上田市上下水道事業協同組合理事長 矢野 幸三郎（以下「丙」という。）とは、災害時における応急措置の万全を期するため、次のとおり協定を締結する。

（趣旨）

第1条 この協定は、上田市地域防災計画に定める事項又は事故等により、甲又は乙が丙の協力を得て行う応急措置を円滑に実施するため、その実施に関し必要な事項を定めるものとする。

（協力要請）

第2条 甲又は乙は、前条の規定により応急措置を実施する必要が生じた場合は、丙に対し次の各号に掲げる事項を明らかにし、協力要請するものとする。

- (1) 災害等の状況及び協力を要請する事由
- (2) 必要とする人員
- (3) 必要とする資材及び機材の種類及び数量
- (4) 必要とする場所、内容及び期間
- (5) その他必要な事項

（協力の実施）

第3条 丙は、甲又は乙から応急措置の要請を受けた場合は、業務上の支障又はやむを得ない理由のない限りこれを受諾し、甲又は乙の現地責任者の指示を受け要請に従って、応急措置に従事するものとする。

（事前計画）

第4条 応急措置の円滑な実施を図るため、丙は、組織体制、連絡体制等を事前に定めておかなければならない。

（経費の負担）

第5条 この協定に基づく協力のために要した経費は、甲乙丙協議のうえ定める額を甲及び乙が負担する。

- 2 前項の規定により、甲及び乙が負担する費用の精算単価は、災害発生時における実勢単価とする。

（損害補償）

第6条 甲又は乙は、丙が第3条の規定により応急措置従事中に災害を受けたときは、上田市消防団員等公務災害補償条例（昭和41年条例第36号）の規定に準じて補償を行うものとする。

- 2 丙の現場活動により生じた建設機械の損傷についての補償は、甲乙丙協議のうえ定めるものとする。

(第三者に対する措置)

第7条 応急措置従事中に、第三者に対して及ぼした損害についての賠償方法及び賠償額の負担割合は、甲乙丙協議のうえ定めるものとする。

(報告)

第8条 丙は、第3条の規定により応急措置に従事した場合は、次の各号に掲げる事項を文書をもって甲又は乙に報告するものとする。

- (1) 応急措置に従事した人員及び名簿
- (2) 応急措置に使用した機器類の種別及び台数
- (3) 応急措置に従事した人員のそれぞれの応援に従事した時間
- (4) 応急措置に使用した機器類の使用時間数
- (5) その他必要な事項

2 甲又は乙は、前項による応急措置の終了報告を受けたときは、丙に対し速やかに協力要請の解除を通知するものとする。

(費用等の請求)

第9条 丙は、第5条に規定する費用及び第6条に規定する補償(以下「費用等」という。)を請求するときは、甲又は乙の定めるところにより行うものとする。

(支払)

第10条 甲又は乙は、前条の規定により費用等の請求があったときは、その内容を審査し、適当であると認めたときは、その費用等を速やかに支払うものとする。

(協定期間)

第11条 この協定の有効期間は、平成13年6月19日から平成14年3月31日までとする。ただし、この協定の有効期間満了1月前までに甲、乙又は丙から何ら意思表示がないときは、更に期間満了の日の翌日から1年間この協定を更新することができるものとし、以後の期間についてもまた同様とする。

(疑義等の決定)

第12条 この協定に定めのない事項及びこの協定について疑義が生じたときは、甲乙丙協議して定めるものとする。

この協定の締結の証するため、本協定書3通を作成し、甲、乙及び丙三者記名押印のうえ、各自その1通を保有するものとする。

平成13年6月19日

甲	上田市 市長	平尾 哲 男
乙	上田市上下水道事業管理者	田口 邦 勝
丙	上田市上下水道事業協同組合理事長	矢野 幸三郎

イ 丸子水道工事事業協同組合

災害等の応急措置に関する協定書

丸子町長（以下「甲」という。）、丸子町水道工事事業協同組合（以下「乙」という。）は、地震、風水害その他の災害及び配水管破裂（以下「災害等」という。）時における応急措置の万全を期するため、次のとおり協定を締結する。

（趣旨）

第1条 この協定は、丸子町防災計画（以下「防災計画等」という。）に基づき、甲が乙の協力を得て行う。災害等による応急措置（以下「応急措置」という。）を円滑に実施するため、その実施に関し必要な事項を定めるものとする。

（協力要請）

第2条 甲は、防災計画等に基づき応急措置を実施する必要がある場合は、次の各号に掲げる事項を明らかにした文書により乙に協力を要請するものとする。ただし、文書をもって要請することが困難な場合は、電話等により要請し、事後文書を提出する。

- (1) 災害等の状況及び協力を要請する事由
- (2) 必要とする人員
- (3) 必要とする資材及び機材の種類並びに数量
- (4) 必要とする活動場所、活動内容及び期間
- (5) その他必要事項

（協力の実施）

第3条 乙は、甲から応急措置の要請を受けた場合は、業務上の支障又はやむを得ない理由のない限りこれを受諾し、甲の現地責任者の指示を受け要請に従って応急措置に従事するものとする。

（報告）

第4条 乙は、前条の規定に基づき応急措置に従事した場合は、随時その活動内容等の経過について報告するとともに、その業務を完了したときは、速やかに次の各号に掲げる事項を文書をもって、甲に報告するものとする。

- (1) 応急措置に従事した人員及び名簿
- (2) 応急措置に使用した機械類の種別及び台数
- (3) 応急措置に従事した人員のそれぞれの応急措置に従事した時間
- (4) 応急措置に使用した機械類の使用時間数
- (5) その他必要な事項

2 甲は、前項による応急措置の完了報告を受けたときは、乙に対し速やかに協力要請の解除を通告するものとする。

（連絡責任者）

第5条 応急措置に関する事項の伝達並びにこれに関する連絡の確実及び円滑を図るため、あらかじめ甲乙共の連絡責任者を定めておくものとする。

(経費の負担)

第6条 この協定に基づく応急措置のために要した経費は、甲乙協議のうえ定める額を甲が負担する。

2 前項の規定により、甲が負担する井用の精算単価は、災害等発生における実勢単価とする。

(災害補償等)

第7条 甲は、第3条の規定に基づき業務に従事した者が、そのために死亡し、負傷若しくは疾病にかかり、又は障害となった場合の災害補償は、労働者災害補償保険法（昭和22年法律第50号）の適用がない場合、丸子町消防団員等公務災害補償条例（昭和41年丸子町条例第16号）の規定により補償する。

2 乙の環境活動により生じた建設機械の損傷の係る負担については、甲乙協議のうえ定めるものとする。

(第三者に対する損害賠償)

第8条 応急措置中に、第三者に対して及ぼした損害については、その賠償方法及び賠償額は、甲乙協議のうえ定めるものとする。

(費用等の請求)

第9条 乙は、第6条に規定する経費及び第7条に規定する災害補償等（以下「費用等」という。）を請求するときは、甲の定めるところにより行うものとする。

(支払い)

第10条 甲は、前条の規定により費用等の請求があったときは、その内容を審査し、適当であると認めるときは、その費用等を速やかに支払うものとする。

(協議)

第11条 この協定に定めのない事項又はこの協定について疑義が生じた事項については、甲乙協議して定めるものとする。

(協定期間)

第12条 この協定の有効期間は、平成10年7月1日から平成11年6月30日までとする。ただし、この協定の有効期間満了1月前までに甲乙いずれからも何ら意思表示がないときは、更に期間満了の日の翌日から1年間この協定の有効期間が延長されたものとし、以後の期間についてもまた同様とする。

この協定の締結の証として、本書2通を作成し、甲乙署名押印して、各自1通を保有するものとする。

平成10年7月1日

甲 (住所) 丸子町大字上丸子1612番地
丸子町長 堀内憲明

乙 (住所) 丸子町水道工事業協同組合
理事長 山本忠義

ウ 上田市防災支援協会

災害時における応急措置に関する協定

上田市（以下「甲」という。）と 上田市防災支援協会（以下「乙」という。）とは、災害時における応急措置の万全を期するため、次のとおり協定を締結する。

（趣旨）

第1条 この協定は、上田市地域防災計画（以下「防災計画」という。）に基づき、甲が乙の協力を得て行う応急措置を円滑に実施するため、その実施に関し必要な事項を定めるものとする。

（協力要請）

第2条 甲は防災計画に基づき、応急措置を実施する必要がある場合は、乙に対し次の各号に掲げる事項を明らかにし、協力を要請するものとする。

- （1）災害の状況及び協力を要請する事由
- （2）必要とする人員
- （3）必要とする資材及び機材の種類及び数量
- （4）必要とする場所、内容及び期間
- （5）その他必要な事項

（応急措置の実施）

第3条 乙は甲から応急措置の要請を受けた場合は、業務上の支障又はやむを得ない理由のない限りこれを受諾し、甲の指示を受け、要請に従って応急措置に従事するものとする。

（事前計画）

第4条 応急措置を円滑に実施するため、乙は、組織体制及び連絡体制を事前に定めておかなければならない。

（経費の負担）

第5条 この協定に基づく応急措置に要した経費は、甲乙協議のうえ定める額を甲が負担する。

- 2 前項の規定により、乙が実施した応急措置に対して甲が負担する費用の積算単価は、災害発生時における実勢単価とする。

（損害補償）

第6条 甲は、第3条の規定に基づき業務に従事した者が、当該活動により死亡し、負傷し、若しくは疾病にかかり、又は障害を有することとなったときは、上田市消防団員等公務災害補償条例（平成18年上田市条例第226号）の規定に準じて補償を行うものとする。

- 2 乙の現場活動により生じた建設機械の損傷についての補償は、甲乙協議のうえ定めるものとする。

（第三者に対する措置）

第7条 応急措置の従事中に、第三者に対して及ぼした損害についての賠償方法及び賠償

額の負担割合は、甲乙協議のうえ定めるものとする。

(報告)

第8条 乙は、第3条の規定により応急措置に従事した場合は、次の各号に掲げる事項を文書により甲に報告するものとする。

- (1) 応急措置に従事した人員、名簿及びそれぞれの応援に従事した時間
- (2) 応急措置に使用した機器類の種別、台数及び使用時間数
- (3) その他必要な事項

2 甲は、前項による応急措置の終了報告を受けたときは、乙に対し速やかに協力要請を解除するものとする。

(費用等の請求)

第9条 乙は、第5条に規定する費用及び第6条に規定する補償（以下「費用等」という。）を請求するときは、甲の定めるところにより行うものとする。

(支払)

第10条 甲は、前条の規定により費用等の請求があったときは、その内容を審査し、適当であると認めるときは、その費用等を速やかに支払うものとする。

(協定期間)

第11条 この協定の有効期間は、平成20年2月14日（調印日）から平成20年3月31日までとする。ただし、この協定の期間満了1月前までに甲乙いずれからも何ら意思表示がないときは、更に1年間この協定を更新するものとし、以後もまた同様とする。

(疑義等の決定)

第12条 この協定に定めのない事項及びこの協定について疑義が生じたときは、甲乙協議して定めるものとする。

この協定の締結を証するため、本協定書2通を作成し、甲乙記名押印のうえ、各自1通を保有するものとする。

平成20年2月14日

上田市大手一丁目11番16号
甲 上田市
上記代表者 上田市長 母袋 創一

上田市材木町一丁目2番31号
乙 上田市防災支援協会
上記代表者 会長 深井 正文

エ 長野県環境整備事業協同組合

災害時におけるし尿等の収集運搬の協力に関する協定書

上田市（以下「甲」という。）と長野県環境整備事業協同組合（以下「乙」という。）は、上田市内において地震、風水害その他の災害が発生し、又は発生するおそれがある場合（以下「災害時」という。）におけるし尿等の収集運搬に関して、次のとおり協定を締結する。

（趣旨）

第1条 この協定は、災害時において、し尿等の収集運搬を迅速かつ円滑に行うために必要な事項を定めるものとする。

（定義）

第2条 この協定において、「し尿等」とは、災害時において処理をする必要が生じたし尿及び浄化槽汚泥その他の汚水であって、その収集運搬について甲が生活環境の保全上、協力を要請する必要があると判断したものをいう。

（協力事項の発動）

第3条 この協定に定める災害時の協力事項は、原則として甲が災害対策本部を設置し、乙に対して要請を行った時をもって発動する。

（し尿等の収集運搬の協力要請）

第4条 災害時において、甲が協力を要請する必要があると判断したときは、乙に対して実施可能な範囲において、協力を要請することができるものとする。

2 乙は、前項の規定により、甲から協力の要請を受けた時は、その緊急性にかんがみ、可能な範囲において、し尿等の収集運搬を行うものとする。

（要請手続）

第5条 前条に規定する甲の乙に対する要請手続きは、業務の内容、車両台数、場所等を記載した文書（様式第1号）をもって行うものとする。ただし、緊急を要するときは、口頭又は電話等で要請し、事後速やかに文書を提出するものとする。

（し尿等の収集運搬の実施）

第6条 乙は、甲から要請があったときは、必要な人員、車両を調達し、要請業務に優先的に協力するものとする。

2 乙は、甲からの要請事項を実施したときは、実施後速やかにその実施状況を報告書（様式第2号）により、甲に報告するものとする。

（費用負担）

第7条 前条の規定により乙が実施したし尿等の収集運搬にかかる費用については、甲が負担するものとする。

2 前項に規定する費用は、乙が提出する報告書等に基づき、災害発生直前におけるし尿等の収集運搬に係る適正価格を基準とし、甲乙協議のうえ決定するものとする。

(費用の支払い)

第8条 第7条の規定に基づき、甲が負担する費用は、乙の請求により、甲が支払うものとする。

2 甲は、前項の請求があったときは、その内容を確認し、速やかに費用を乙に支払うものとする。ただし、甲が予算措置を必要とする場合は、予算措置後、速やかに支払うものとする。

(情報交換)

第9条 甲と乙は、平常時から相互の連絡体制等についての情報交換を行い、災害時に備えるものとする。

2 乙は、役員の変更、連絡体制等に変更があった場合は、甲へ報告するものとする。

(損害補償及び損害賠償)

第10条 乙が行う要請業務に従事した者が、そのために死亡し、負傷し、又は疾病にかかった場合の補償については、労働者災害補償保険法（昭和22年法律第50号）の適用がある場合を除き、上田市消防団員等公務災害補償条例（平成18年上田市条例第226号）の規定に準じて補償を行うものとする。

2 乙は、甲の責に帰さない事由により、要請業務の実施に伴って第三者に損害を与えたときは、その賠償の責を負うものとする。

(協議)

第11条 この協定に定めのない事項、及び協定について疑義が生じたときは、甲乙協議して定めるものとする。

(有効期間)

第12条 この協定は、協定締結の日から効力を有するものとし、甲又は乙が文書をもって協定の終了を通知しない限り、その効力を有するものとする。

この協定の成立を証するため、本協定書2通を作成し、甲乙記名押印のうえ各自1通を保有する。

平成22年2月26日

長野県上田市大手一丁目11番16号

甲 上田市

上記代表者 上田市長 母袋 創一

長野県北佐久郡軽井沢町大字長倉957番地29

乙 長野県環境整備事業協同組合

上記代表者 理事長 尾沼 好博

オ 長野県建設機械リース業協会

災害時における資機材リースの協力に関する協定書

上田市（以下「甲」という。）と長野県建設機械リース業協会（以下「乙」という。）は、上田市内において地震、風水害その他の災害が発生し、又は発生するおそれがある場合（以下「災害時」という。）における応急対応に必要な資機材（以下「資機材」という。）のリースに関して、次のとおり協定を締結する。

（趣 旨）

第1条 この協定は、災害時等において、甲と乙が協力して、資機材のリースを迅速かつ円滑に行うために必要な事項を定めるものとする。

（協力事項の発動）

第2条 この協定に定める災害時の協力事項は、原則として甲が災害対策本部を設置し、乙に対して要請を行った時をもって発動する。

（リースの協力要請）

第3条 災害時において、甲が資機材のリースを必要とするときには、甲は乙に対して調達可能な範囲において、協力を要請することができる。

2 乙は、前項の規定により、甲から資機材のリースの要請を受けたときは、その緊急性にかんがみ、可能な範囲において、資機材のリースを実施するものとする。

（リースの範囲）

第4条 甲が、乙に調達を要請する資機材は、次に掲げるものとする。

- (1) 別表に掲げる資機材
 - (2) 乙の業務の範囲内で甲が指定する資機材
- （要請手続）

第5条 第3条に規定する甲の乙に対する要請手続は、資機材名、数量、規格、搬入場所等を記載した文書（様式第1号）をもって行うものとする。ただし、緊急を要するときは、口頭又は電話等で要請し、事後速やかに文書を提出するものとする。

（資機材のリースの協力）

第6条 乙は前条の規定により甲から要請を受けたときは、資機材のリースについて、優先的に行うものとする。

2 乙は、甲からの要請事項を実施した時は、実施後速やかにその実施状況を報告書（様式第2号）により甲に報告するものとする。

（資機材の搬入等）

第7条 資機材の搬入場所は、甲が指定する場所とし、甲は当該場所に職員を派遣して資機材を確認のうえ引渡を受けるものとする。

2 甲が指定する場所までの運搬は、原則として乙が行うものとする。ただし、乙が自ら運搬することができない場合は、甲が定める輸送手段により運搬するものとする。

3 甲は、乙が前項の規定により資機材を運搬する車両を優先車両として通行できるよう配慮するものとする。

（費用の負担）

第8条 第6条及び第7条の規定により乙がリースした資機材の対価及び乙が行った運搬等の費用については、甲が負担するものとする。

2 前項に規定する費用は、乙が提出する報告書等に基づき、災害発生直前におけるリース及び運搬等に係る適正価格を基準として、甲乙協議して定めるものとする。

（費用の支払い）

第9条 前条の規定に基づき、甲が負担する費用は、乙の請求により、甲が支払うものとする。

2 甲は、前項の請求があったときは、その内容を確認し、速やかに費用を支払うものとする。ただし、甲が予算措置を必要とする場合は、予算措置後速やかに支払うものとする。

(情報交換)

第10条 甲と乙は、平常時から相互の連絡体制及び資機材のリース等についての情報交換を行い、災害時に備えるものとする。

(協議)

第11条 この協定に定めのない事項及びこの協定について疑義が生じたときは、甲乙協議して定めるものとする。

(有効期間)

第12条 この協定は、協定締結の日から効力を有するものとし、甲又は乙が文書をもって協定の終了を通知しない限り、その効力を有するものとする。

この協定の成立を証するため、本書2通を作成し甲乙記名押印のうえ各1通を保有する。

平成22年 2月26日

甲 長野県上田市大手一丁目11番16号
上 田 市
上記代表者 上田市長 母 袋 創 一

乙 長野県飯田市上郷黒田2731番地1
長野県建設機械リース業協会
上記代表者 会 長 若 尾 信 夫

別表(第4条関係)

○発電機(2~3KVA)	○ツイントイレ
○発電機(10~25KVA)	○本水洗トイレ
○インバーター発電機	○簡易水洗トイレ
○屋内用電圧調整器	○会議用テーブル
○トランス昇圧・降圧	○折いす
○水中ポンプ	○ホワイトボード(脚付)
○エンジンポンプ	○くず入れ
○コードリール(屋内)	○コピー機
○コードリール(屋外)	○レーザープリンター
○投光機(500w・1kw)	○ノートパソコン
○投光機(2灯式)	○衛星電話
○投光機(4灯式)	○コードレス電話
○投光機(バルーン型)	○ブルーヒーター
○軽トラック	○石油ストーブ
○組立ハウス	○テレビデオ
○コンテナハウス(3坪クラス)	○ファンヒーター
○コンテナハウス(4坪クラス)	○扇風機

カ (社) 長野県建築士会上小支部

災害時における応急危険度判定の協力に関する協定書

上田市（以下「甲」という。）と社団法人長野県建築士会上小支部（以下「乙」という。）は、上田市内において震災、風水害その他の原因による災害が発生し、又は発生する恐れがあるとき（以下「災害時」という。）に、相互に協力し、迅速かつ円滑に災害対応を遂行するため、次のとおり協定を締結する。

（趣旨）

第1条 この協定は、上田市における災害時に、上田市地域防災計画に基づき甲が指定する避難施設に対し、乙が応急危険度判定を実施することにより、上田市民のより安全を確保するために、必要な事項を定めるものとする。

（応急危険度判定）

第2条 「長野県被災建築物応急危険度判定士認定要綱」により登録された判定士が、「被災建物応急危険度判定マニュアル」により行う。

（協力の要請）

第3条 甲は、災害時において、応急危険度判定を実施する必要が生じたときは、乙に対し次の各号に掲げる事項を明らかにし、協力を要請するものとする。

- (1) 災害の状況及び協力を要請する事由
- (2) 応急危険度判定の実施内容
- (3) その他必要な事項

2 前項の規定による要請は、文書をもって行うものとする。ただし、緊急を要するときは口頭をもって要請し、事後において文書を提出するものとする。

（協力の実施）

第4条 乙は、甲からの応急危険度判定の要請を受けたときは、業務上の支障又はやむを得ない理由がない限り、応急危険度判定を実施するものとする。

2 乙は、震度5弱以上の地震が発生したとき又は災害の状況により甲からの連絡が不可能なときは、甲からの要請を待つことなく、本協定の趣旨に基づき応急危険度判定を実施するものとする。

3 乙は、災害発生後8時間以内に甲が指定した避難施設の応急危険度判定を実施するものとする。ただし、甲が必要と認めた場合は、改めて乙に実施時間の延長を要請することができる。

（事前計画）

第5条 乙は、災害時の応急危険度判定の円滑な実施を図るため、組織体制及び連絡体制（以下「組織体制等」という。）をあらかじめ定め、甲に文書で報告しなければならない。

2 乙は、組織体制等を変更したときは、その内容を速やかに甲に報告するものとする。

（報告）

第6条 乙は、応急危険度判定に従事したときは、速やかに次の各号に掲げる事項を甲に報告する

ものとする。

- (1) 応急危険度判定結果
- (2) 従事した人員及び名簿
- (3) 活動内容及び状況
- (4) 従事によって知り得た災害情報
- (5) その他必要な事項

(経費の負担)

第7条 この協定に基づく応急危険度判定に要した経費は、甲乙協議の上決定する額を甲が負担するものとする。

(災害補償)

第8条 この協定に基づき、災害時に応急危険度判定に従事した者が、当該活動により死亡し、負傷し、又は疾病にかかったときは、上田市消防団員等公務災害補償条例（平成18年条例第226号）の規定に準じて、補償を行うものとする。

(経費等の請求)

第9条 乙は、第7条に規定する経費及び前条に規定する災害補償（以下「経費等」という。）を請求するときは、甲の定めるところにより行うものとする。

(経費等の支払)

第10条 甲は、前条の規定により経費等の請求があった場合、その内容が適当であると認めるときは、その経費等を支払うものとする。

(守秘義務)

第11条 乙は、この協定に基づく応急危険度判定の従事中に知り得た情報を、甲の許可なく他人に知らせ、又は不当な目的に利用してはならない。

(有効期間)

第12条 この協定の有効期間は、平成25年3月31日までとする。ただし甲及び乙のいずれから本協定の改廃について申し出がない場合は、更に1年間継続するものとし、以後も同様とする。

(協議)

第13条 この協定に定めのない事項又はこの協定の実施に当って疑義が生じた場合は、甲乙が協議して定めるものとする。

本協定の締結を証するため、本書2通を作成し、甲乙記名押印のうえ、各自1通を保有する。

平成24年3月28日

上田市大手一丁目11番16号

甲 上田市

上記代表者 上田市長 母袋 創一

上田市材木町一丁目2番6号 上小地方事務所建築課内

乙 社団法人 長野県建築士会上小支部

上記代表者 支部長 有賀 健一

キ 協同組合長野県解体工事業協会

地震等大規模災害時における被災建築物等の解体撤去に関する協定書

上田市（以下「甲」という。）と協同組合長野県解体工事業協会（以下「乙」という。）とは、地震等大規模災害発生時における建築物等の解体撤去に関し、次のとおり協定を締結する。

（趣旨）

第1条 この協定は、上田市内において地震等大規模災害発生時に、甲が乙に対して、被災した建築物等の解体撤去について協力を要請するに当たって必要な事項を定めるものとする。

（定義）

第2条 この協定において、次の各号に掲げる用語の意義は、当該各号に定めるところによる。

- (1) 地震等大規模災害 災害対策基本法（昭和36年法律第223号）第2条第1号に掲げる災害のうち、大規模な災害を生ずるものをいう。
- (2) 建築物等 住宅、店舗、事務所、工場、病院、公共施設等の建築物及び橋梁、道路等公共土木施設その他の工作物をいう。
- (3) 災害廃棄物 災害により倒壊、焼失した建築物等の解体撤去に伴って発生する廃棄物をいう。

（協力要請）

第3条 甲は、次の各号に掲げる事業について乙に協力を要請することができるものとする。

- (1) 被災した建築物等の解体
- (2) 災害廃棄物の撤去
- (3) 前2号に伴う必要な措置

2 乙は、甲から要請があったときは、必要な人員、車両及び資機材を調達し、甲が実施する解体撤去に可能な限り協力する。

（要請手続）

第4条 甲は、前条の規定により乙に協力を要請するときは、次に掲げる事項を文書で通知するものとする。ただし、これによりがたい場合は、口頭により要請し、事後において、速やかに文書で通知する。

- (1) 被災の状況
- (2) 解体撤去を実施する地区、内容及び期間
- (3) その他必要な事項

（解体撤去の実施）

第5条 乙は、甲から要請があったときは、必要な人員、車両、資機材等を調達し、甲の指示に従い解体撤去を実施するものとする。

2 甲は、乙の活動が円滑に実施されるよう必要な措置を講ずるものとする。

（情報の提供）

第6条 甲は、解体撤去に円滑な協力を得られるように、乙に必要な情報を提供するものとする。

2 乙は、地震等大規模災害時にこの協定に協力できる会員を甲に報告するものとする。

(実施報告)

第7条 乙は、解体撤去を実施したときは、次に掲げる事項を文書で報告するものとする。

- (1) 解体撤去を実施した地区、内容及び期間
- (2) 解体撤去に従事した人員、車両、資機材等
- (3) その他必要な事項

(費用の負担)

第8条 第3条の要請に基づき実施した解体撤去に要した費用は、甲が負担し、その価格は地震等大規模災害発生直前における適正価格を基準とし、甲乙協議のうえ決定するものとする。

(損害の負担)

第9条 甲は、第3条の規定に基づき業務に従事した者が、当該活動により死亡し、負傷し、若しくは疾病にかかり、又は障害を有することとなったときは、労働者災害補償保険法（昭和22年法律第50号）の適用がある場合を除き、上田市消防団員等公務災害補償条例（平成18年条例第226号）の規定に準じて補償を行うものとする。

2 乙の現場活動により生じた建設機械の損傷についての補償は、甲乙協議のうえ定めるものとする。

(第三者に対する措置)

第10条 解体撤去の従事中に、第三者に対して及ぼした損害についての賠償方法及び賠償額の負担割合は、甲乙協議のうえ定めるものとする。

(費用等の請求)

第11条 乙は、第8条に規定する費用及び第9条に規定する補償を請求するときは、甲の定めるところにより行うものとする。

(支払)

第12条 甲は、前条の規定により請求があったときは、その内容を審査し、適当であると認めるときは、速やかに費用等を支払うものとする。

(協定期間)

第13条 この協定の有効期間は、平成24年12月18日から平成25年3月31日までとする。ただし、この協定の期間満了1月前までに甲乙いずれからも何ら意思表示がないときは、更に1年間この協定を更新するものとし、以後もまた同様とする。

(疑義等の決定)

第14条 この協定に定めのない事項及びこの協定について疑義が生じたときは、甲乙協議して定めるものとする。

この協定の締結を証するため、本協定書2通を作成し、甲乙記名押印のうえ、各自1通を保有するものとする。

平成24年12月18日

長野県上田市大手一丁目11番16号
甲 上田市
上記代表者 上田市長 母袋 創一

長野県長野市南県町685番地2
乙 協同組合長野県解体工事業協会
上記代表者 理事長 江本 源俊

ク 上田市測量設計業協議会

災害時における調査、測量及び設計等の応急復旧業務に関する協定

上田市（以下「甲」という。）と上田市測量設計業協議会（以下「乙」という。）は、上田市内において、地震、風水害その他の災害が発生した場合（以下「災害時」という。）における応急復旧対応に必要な調査、測量及び設計等の業務（以下「応急復旧業務」という。）に関し、次のとおり協定を締結する。

（趣旨）

第1条 この協定は、甲が乙の協力を得て行う応急復旧業務を迅速かつ円滑に実施するために必要な事項を定めるものとする。

（協力の要請）

第2条 災害時において、甲が応急復旧業務を実施する必要がある場合は、乙に対して次の事項の協力を要請することができる。

(1) 甲が管理する道路、河川、公園、農林業用施設等（以下「公共施設等」という。）の被災状況及び急傾斜地の崩壊、土石流その他の土砂災害の状況に関する情報の収集及び報告に関する業務

(2) 被災した公共施設等の復旧工事に関する調査、測量及び設計業務

(3) 前2号に掲げるもののほか、甲が公共施設等の復旧に関して必要と認める業務

2 前項による要請は、文書により行うものとする。ただし、災害時の状況により文書による要請ができない場合は、口頭による要請ができるものとする。

（協力の実施）

第3条 乙は、第2条の規定により甲から協力の要請を受けたときは、特別な理由がない限り速やかに協力し、甲の指示に従って業務を実施するものとする。

（協力体制）

第4条 乙は、応急復旧業務を早期に実施できるよう、事前に必要な連絡系統や動員方法等を定め、協力体制の確立を図るものとする。

（報告）

第5条 乙は、第2条の規定に基づき応急復旧業務を実施した場合は、次の各号に掲げる事項を文書により甲に報告するものとする。

(1) 応急復旧業務の実施期間及び場所

(2) 応急復旧業務の内容

(3) 応急復旧業務に従事した会員名

(4) その他必要な事項

（費用の負担）

第6条 この協定に基づく応急復旧業務に要した費用は、甲乙協議のうえ定める額を甲が負担するものとする。

(損害補償)

第7条 甲は、この協定に基づき応急復旧業務に従事した者が当該活動により死亡し、負傷し、若しくは疾病にかかり、又は障害を有することとなったときは、労働者災害補償保険法（昭和22年法律第50号）の適用がある場合を除き、上田市消防団員等公務災害補償条例（平成18年条例第226号）の規定に準じて補償を行うものとする。

(第三者に対する措置)

第8条 この協定に基づく応急復旧業務により、第三者に対して及ぼした損害についての賠償方法及び賠償額の負担割合は、甲乙協議のうえ定めるものとする。

(費用等の支払)

第9条 乙は、第6条に規定する費用及び第7条に規定する補償を請求するときは、甲の定めるところにより行うものとする。

2 甲は、前項の請求があったときは、その内容を審査し、適当であると認めたときは、速やかに費用等を乙に支払うものとする。

(平素の協力)

第10条 乙は、平素より甲に協力して防災に努めるものとし、公共施設等における危険箇所を乙の会員が業務遂行中に発見した場合には、速やかに甲へ通報するものとする。

(協議)

第11条 この協定に定めのない事項又は疑義を生じた事項については、その都度、甲乙協議のうえ決定するものとする。

(有効期間)

第12条 この協定は、協定締結の日から効力を有するものとし、甲又は乙が文書をもって協定の終了を通知しない限り、その効力を有するものとする。

この協定の締結を証するため、本書を2通作成し、甲乙記名押印のうえ、各1通を保有する。

平成27年 5月26日

甲 上田市
上田市長 母袋創一 ㊟
乙 上田市測量設計業協議会
会長 増澤延男 ㊟

ケ 株式会社ジーシーシー自治体サービス

災害時における応援に関する協定

上田市上下水道局（以下「甲」という。）と株式会社ジーシーシー自治体サービス（以下「乙」という。）は、地震、風水害、その他の災害及び大規模事故の発生時又は発生する恐れがある場合（以下「災害時」という。）における応援業務に関し、次のとおり協定を締結する。

（目的）

第1条 本協定は、災害時に上下水道施設（以下「水道施設等」という。）が被災し、又は被災する恐れがある場合に、甲の要請に基づき、乙が実施する応援業務に関し、必要な事項を定めることにより、水道施設等の迅速かつ適切な機能の維持及び回復を図ることを目的とする。

（応援要請）

第2条 甲は、災害時において乙の応援が必要であると判断した場合は、乙に対し応援要請をすることができる。

（応援要請の手続）

第3条 甲は、前条に係る応援要請をする場合は、次の事項を文書で行うものとする。但し、緊急を要する場合は、口頭による要請も可とし、後日、文書で行うものとする。なお、乙は、応援要請に対し、文書により回答するものとする。

- (1) 災害及び水道施設等の被害の状況
- (2) 必要とする人員数
- (3) 応援の場所及び内容
- (4) 応援の期間
- (5) その他必要な事項

（応援要員の派遣）

第4条 乙は、甲から応援要請があった場合は、業務に支障がない場合に限り積極的に応援業務に従事するものとする。

2 乙は、本応援業務を行う場合は甲の指示に従うものとする。

（事前計画）

第5条 乙は、応援要請に係る業務を円滑に行うため、あらかじめ組織及び連絡体制を定めておかなければならない。

（連絡責任者）

第6条 甲及び乙は、災害等情報の伝達を正確に行うため、それぞれ連絡責任者を定めておかなければならない。

（応援業務）

第7条 乙が行う応援業務は、次のとおりとする。

- (1) 電話及び窓口対応
- (2) 広報活動
- (3) 乙が所有する給水車両及び付随する機材による応急給水業務
- (4) その他応援が必要とされる業務

（経費の負担）

第8条 本応援業務に係る乙の経費は、原則、乙の負担とする。但し、甲が前条以外の特別な理由により応援を要請した場合は、乙の経費等について、甲乙協議の上、決定するものとする。

（労災補償）

第9条 本応援業務に係り乙の応援要員が負傷、疾病又は死亡した場合は、乙の労災保険

により補償するものとする。

(第三者に対する損害賠償)

第10条 本応援業務中、乙が第三者に損害を与えた場合は、その賠償方法及び賠償額については、甲乙協議の上、決定するものとする。

(報告)

第11条 乙は、本応援業務に従事した場合は、次の事項を甲に報告するものとする。

- (1) 応援業務に従事した人員数及び従事した期間
- (2) 応援業務に使用した機材等の種類、個数及び使用時間
- (3) その他必要な事項

(経費等の請求)

第12条 乙は、第8条に規定する経費等を請求する場合は、甲の指示に従うものとする。

(経費等の支払)

第13条 甲は、前条の規定により経費等の請求があった場合は、請求を受けてから30日以内に支払うものとする。

(有効期間)

第14条 本協定の有効期間は、協定締結日から令和3年9月30日までとする。但し、期日満了の日の1か月前までに甲乙いずれからも本協定の改廃について申し出がない場合は、さらに1年間この協定を更新したものとし、以後も同様とする。

(協定の継承)

第15条 甲又は乙は、本協定の締結後において、甲若しくは乙の組織（以下「組織」という。）又は甲の区域（以下「区域」という。）に変更があった場合は、速やかに相手方に通知するものとし、この協定に定めた事項は、それぞれの組織の継承者が引き継ぐものとする。

2 前項の規定により引き継がれた事項は、変更後の組織及び区域のすべてに適用されるものとする。

(その他)

第16条 本協定に定めのない事項及び本協定の内容に疑義が生じた場合は、その都度甲乙が協議して定めるものとする。

本協定の締結を証するため、協定書を2通作成し、甲乙記名押印の上、各自1通を保有するものとする。

令和2年10月1日

甲 長野県上田市真田町長7178番地1
上田市上下水道局
上記代表者 上田市長 土屋陽一 印

乙 群馬県前橋市三俣町二丁目11番地10
株式会社ジーシー自治体サービス
代表取締役 岡田 淳 印

コ 一般社団法人長野県警備業協会

災害時における交通及び地域安全の確保等に係る業務に関する協定

上田市（以下「甲」という。）と一般社団法人長野県警備業協会（以下「乙」という。）とは上田市内において地震、風水害その他の大規模災害等が発生し、又は発生のおそれがある場合（以下「災害時」という。）における交通及び地域安全の確保等に係る業務に関して、次のとおり協定を締結する。

（目的）

第1条 この協定は、災害時において交通及び地域安全の確保のため、甲が乙の協力を得て災害応急対策業務を迅速かつ円滑に行い、もって市民生活の早期安定等を図ることを目的とする。

（協力の内容）

第2条 この協定により甲が乙に協力を要請する業務は、次のとおりとする。

- （1）災害時等における緊急交通路の誘導及び災害現場での安全確保等に関する業務
- （2）被災地における防火・防犯の安全パトロール
- （3）避難所及び救援物資備蓄場所等の安全確保のための業務
- （4）被災状況等の情報提供業務
- （5）その他甲において必要と認める安全確保のための業務

（要請）

第3条 甲は、災害が発生し前条に規定する業務の遂行において乙の協力が必要と認めるときは、乙に対して、文書をもって協力を要請するものとする。ただし、緊急を要するときは、口頭又は電話等で要請し、事後速やかに文書を提出するものとする。

（業務の実施）

第4条 乙は、前条により要請を受けたときは、特別の理由がない限り、要請を受けた業務（以下「要請業務」という。）を実施する。

2 前項の規定による要請業務の実施は、乙が、乙の会員である警備事業者（以下「警備事業者」という。）の従業員のうち、要請業務に対する専門的知識及び技能を有するもの（以下「警備員」という。）に従事させることにより行うものとする。

3 甲は、乙又は要請業務に従事する警備事業者に対し、必要な情報等を提供するものとする。

（報告）

第5条 乙は、要請業務の実施状況について、文書により速やかに甲に報告するものとする。

（費用の負担）

第6条 要請業務に要した費用は、甲が負担する。

2 前項に規定する費用は、別紙「警備料金の単価内訳表」に基づき算定する。

（費用の支払い）

第7条 前条の規定に基づき甲が負担する費用は、乙の請求により、甲が乙に支払うもの

とする。

2 甲は、前項の請求があったときは、その内容を確認し、速やかに費用を支払うものとする。ただし、甲が予算措置を必要とする場合は、予算措置後速やかに支払うものとする。

(損害補償)

第8条 甲は、要請業務に際し、乙又は警備事業者に生じた損害については、補償しないものとする。

(第三者に対する損害賠償)

第9条 要請業務中に第三者に対して損害を与えたときは、甲と乙の双方が誠意を持って協議し解決するものとする。

(訓練)

第10条 乙は、甲が企画する防災訓練等に参加するとともに、平素から災害時を想定した訓練に努めるものとする。

(出動可能人員等の把握)

第11条 乙は、警備事業者ごとの出動可能人員等を地域別に把握し、毎年甲に通知するものとする。

2 甲及び乙は、あらかじめ連絡責任者を定めて相手方に報告し、災害が発生したときは、速やかに相互に連絡をとるものとする。

(協議)

第12条 この協定及び実施細目に定めのない事項や疑義が生じたときは、その都度甲、乙協議して定めるものとする。

(有効期間)

第13条 この協定は、協定締結の日から効力を有するものとし、甲又は乙が文書をもって協定の終了を通知しない限り、その効力を有するものとする。

この協定の成立を証するため、本書2通を作成し、甲、乙記名押印のうえ、各1通を保有する。

平成28年8月26日

甲 長野県上田市大手11番16号
上田市
上田市長 母袋 創一 ㊟

乙 長野市中御所1丁目5番1号
一般社団法人長野県警備業協会
会長 竹花 長雅 ㊟

(別紙)

警備料金の単価内訳表

1 昼間（実働8時間当たり）の単価

(単位：円)

警備別 項目	交通誘導警備 (※1)		施設警備 (※2)		
	交通誘導 警備員 A	交通誘導 警備員 B	警備員 A	警備員 B	警備員 C
一般管理費 (法定福利費、労務管理費等)	ア(基準単価)×0.23				
現場管理費 (安全管理費、宿舍費等)	ア(基準単価)×0.18				
合計 (警備員1名当たりの単価)	ア(基準単価)×1.41				

※1 国土交通省土地・建設産業局が毎年発表する「公共工事設計労務単価」に定める単価のうち、

長野県の「交通誘導警備員 A」及び「交通誘導警備員 B」を適用する。

※2 国土交通省官庁営繕部が毎年実施している、建築保全業務労務単価の実態調査に基づいて決定し

公表する単価のうち、隣接する新潟県の「警備員 A」、「警備員 B」及び「警備員 C」の日割基礎単価を適用する。

◎応援派遣を必要とする場合は、宿泊・交通費の実費（広域派遣費）を別途積算するものとする。

2 正規の勤務時間が夜間（22:00～5:00）の場合の1時間当たりの加算額（3に該当する場合を除く）

ア÷8×100分の25

3 時間外（正規の勤務時間を超えて業務を行う場合）の1時間当たりの支給額

ア÷8×100分の25

（夜間（22:00～5:00）に及ぶ場合は、2で定めた加算額を加える）

サ 上田市電設業協会

災害時等の応急対策業務に関する協定

上田市(以下「甲」という。)と上田市電設業協会(以下「乙」という。)
とは、災害時等の応急対策業務(以下「応急対策業務」という。)の実施に関して、次の
とおり協定を締結する。

(目 的)

第1条 この協定は、災害時における電気設備の保安、電気使用の安全確保のため、甲が
乙の協力を得て、応急対策業務を円滑に行い、公共施設等の迅速かつ適切な機能維持及
び復旧を図ることを目的とする。

(応急対策業務の内容)

第2条 この協定により、甲が乙に協力を要請する応急対策業務は、次のとおりとする。

- (1) 甲が管理する公共施設の電気設備全般にかかる損壊箇所の把握及び応急措置の支援。
- (2) 甲及び乙は災害復旧に当たっては相互に協力し必要な情報を可能な限り提供。
- (3) その他甲が必要と認める業務。

2 次に掲げる設備は、前項の対象としない。

- (1) 配電線、電力計などの電力会社設備
- (2) 高圧受変電設備など電気主任技術者の管理が必要な設備

(協力要請の方法)

第3条 甲は、前条の応急対策業務にかかわる応援を必要と認めるときは、乙に対して、
次に掲げる事項を明らかにした文書により要請する。ただし、緊急を要するときは口頭
で要請し、その後速やかに文書を送付するものとする。

- (1) 災害の状況及び応援を要請する理由
- (2) 応援を要請する応急対策業務の内容
- (3) 応援を必要とする日時、場所及び期間
- (4) 前各号に定めるもののほか必要な事項

(応急対策業務の実施)

第4条 乙は、前条の規定に基づく要請が甲からあったときは、可能な範囲において協会
員(以下「会員」という。)をして応急対策業務を実施させるものとし、その会員を甲に
報告するものとする。

(事前計画)

第5条 応急対策業務を円滑に実施するため、乙は組織体制及び連絡体制を事前に定めて
おかなければならない。

(経費の負担)

第6条 この協定に基づく応急対策業務に要した経費は、甲乙協議のうえ定める額を甲が負担する。

2 前項の規定により、乙が実施した応急対策業務に対して甲が負担する費用の積算単価は災害発生時における実勢単価とする。

(損害補償)

第7条 甲は、第3条の規定に基づき業務に従事した者が、当該活動により死亡し、負傷し、若しくは疾病にかかり、又は障害を有することとなったときは、労働者災害補償保険法（昭和22年法律第50号）の適用がある場合を除き、上田市消防団員等公務災害補償条例（平成18年条例第226号）の規定に準じて補償を行うものとする。

2 乙の現場活動により生じた機材の損傷についての補償は、甲乙協議のうえ定めるものとする。

(第三者に対する措置)

第8条 応急対策業務の従事中に、第三者に対して及ぼした損害についての賠償方法及び賠償額の負担割合は、甲乙協議のうえ定めるものとする。

(報告)

第9条 乙は、第3条の規定により応急対策業務に従事した場合は、次の各号に掲げる事項を文書により甲に報告するものとする。

- (1) 応急対策業務に従事した人員、名簿及びそれぞれの応援に従事した時間
- (2) 応急対策業務に使用した機器類の種別、台数及び使用時間数
- (3) その他必要な事項

2 甲は、前項による応急対策業務の終了報告を受けたときは、乙に対し速やかに協力要請を解除するものとする。

(費用等の請求)

第10条 乙は、第6条に規定する費用及び第7条に規定する補償（以下「費用等」という。）を請求するときには、甲の定めるところにより行うものとする。

(支払)

第11条 甲は、前条の規定により費用等の請求があったときは、その内容を審査し、適当であると認めるときは、その費用等を速やかに支払うものとする。

(協定期間)

第12条 この協定の有効期間は令和元年12月17日（調印日）から令和2年3月31日までとする。ただしこの協定の期間満了1月前までに甲乙いずれからも何ら意思表示がないときは、更に1年間この協定を更新するものとし、以後もまた同様とする。

(疑義等の決定)

第13条 この協定に定めのない事項及びこの協定について疑義が生じたときは、甲乙協議して定めるものとする。

この協定の締結を証するため、本協定書2通を作成し、甲乙記名押印のうえ、各自1通を保有するものとする。

令和 元年 12 月 17 日

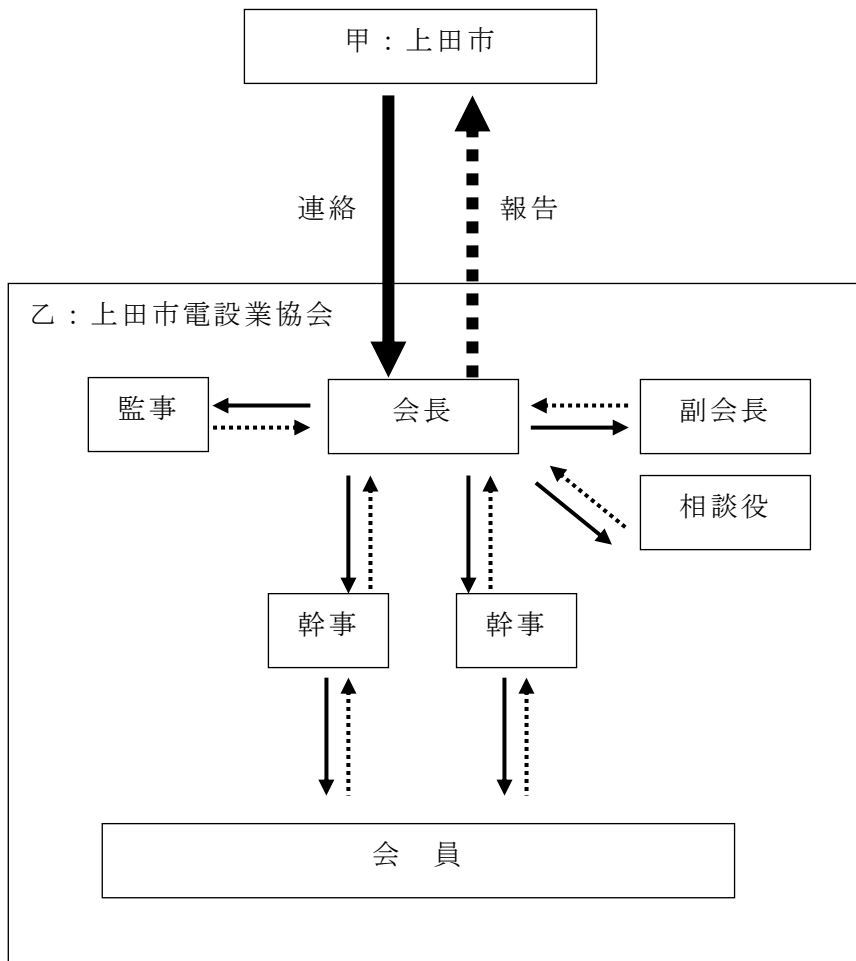
甲

上田市大手一丁目11番16号
上田市
上記代表者 上田市長 土屋 陽一

乙

上田市上丸子1717-5
上田市電設業協会
上記代表 会長 松山 三二

災害時等の応急対策業務に関する連絡体制



シ 有限会社ヒカリ

無人航空機による災害応急対策活動に関する協定

上田市（以下「甲」という。）と有限会社ヒカリ（以下「乙」という。）は、無人航空機による災害応急対策活動の実施に関し、次のとおり協定を締結する。

（目的）

第1条 本協定は、上田市に災害等が発生した場合に、無人航空機による災害応急対策活動により、詳細な被災状況を把握し、被害の拡大防止と被災施設の早期復旧に資することを目的としている。

（活動内容）

第2条 甲が乙に対して要請する活動の内容は、無人航空機を活用した被災状況の映像撮影又は画像撮影とする。

2 前項のほか、甲が乙に活動を要請する場合は、甲乙協議のうえ実施を決定する。

（活動の実施範囲）

第3条 実施範囲は、上田市内とする。

2 災害等の状況により甲が必要と認める場合には、甲は乙に対し、前項に規定する実施範囲以外に出動を要請することができる。なお、出動の決定は、甲乙協議により行う。

（無人航空機を飛行させる者の変更）

第4条 乙は甲に対し、「無人航空機を飛行させる者（資格保持者）」を記載した資格確認書を提出する。

2 前項の「無人航空機を飛行させる者（資格保持者）」に変更が生じた場合は、乙はあらかじめ甲に対し資格確認書を提出する。

（活動開始要請前の対応）

第5条 乙は、第3条に定める活動の実施範囲の最新の気象情報及び災害の発生情報に常に留意する。

2 災害等が発生するおそれがある場合及び災害等が発生した場合、甲は乙に対し、連絡体制、人員の確保の可否、無人航空機の状況等の確認を依頼することができる。

3 前項の依頼があった場合は、乙は速やかに調査し、甲に対し報告する。

（活動開始の要請）

第6条 甲は、災害時に情報収集等のため必要と認める場合は、乙に対し書面により協力を要請することができる。ただし、緊急を要する場合は、書面によらず電話などの方法で要請することとし、後日速やかに乙に書面を提出するものとする。

2 乙は、活動開始の要請を受けた場合は、速やかに第4条に定める「資格確認書」に掲載した「無人航空機を飛行させる者（資格保持者）」を担当技術者として定める。また、やむを得ない事情によりこれによりがたい場合は、甲と協議し、同等の技能を有する者を指定する。

3 乙は、活動開始の要請を受けた場合は、甲に連絡体制、人員の確保の可否、無人航空機の状況、天候等を速やかに報告する。

(実施体制)

第7条 乙は、活動開始の要請を受けた場合、直ちに活動を実施する。

2 活動の指示は、上田市職員のうち甲が指定する者（以下、「指示者」という。）が行うものとし、乙はその指示に従う。

(活動完了の報告)

第8条 乙は、活動が完了した時は、直ちにその旨を電話、メール等にて甲へ報告するとともに、速やかに撮影した映像、画像データを甲に提出する。

2 乙は、活動の完了後2週間以内に、開始時間・終了時間及び人員体制・使用した資機材等の内訳について書面により速やかに甲へ報告する。

(活動の成果物の所有権及び著作権)

第9条 乙は甲に対し、乙が撮影した映像、画像の所有権及び著作権（著作権法第27条及び第28条に規定する権利を含む）を譲渡する。

2 前項に定める権利は、費用の支払完了の際に、乙から甲に移転するものとする。

(費用の請求)

第10条 乙は、活動完了報告の後、当該活動に要した費用（前条に定める所有権及び著作権譲渡に係る費用を含む）の見積書を甲に提出する。

(費用の支払い)

第11条 甲は、前条の規定による見積書の提出を受けた時は、内容を精査し、その費用を乙に支払う。

(情報の保護)

第12条 乙は、活動上知り得た情報及び個人情報を甲以外の第三者に漏らしてはならない。

(保証)

第13条 乙は甲に対し、乙が撮影した映像、画像が第三者の著作権その他第三者の権利を侵害しないものであることを保証する。

(損害補償)

第14条 甲は、この協定に基づき応急復旧業務に従事した者が当該活動により死亡し、負傷し、若しくは疾病にかかり、又は障害を有することとなったときは、労働者災害補償保険法（昭和22年法律第50号）の適用がある場合を除き、上田市消防団員等公務災害補償条例（平成18年条例第226号）の規定に準じて補償を行うものとする。

(損害の負担)

第15条 活動の実施において、第三者に損害を及ぼした場合、乙はその損害を賠償しなければならない。ただし、損害のうち、甲の責に帰すべき事由により生じたものについては、甲が負担する。

2 活動の実施に伴い第三者に損害を及ぼした場合、又は人員や使用した資機材等に損害が生じた場合、乙はその事実を直ちに甲へ電話、メール等にて報告するとともに遅延なくその状況を書面により甲に報告し、その措置について甲乙協議して定める。

(保有機体に関する情報の共有)

第16条 乙は第4条の「資格確認書」に掲載した、機体の数量等を把握し、甲へ別途定める書面により定期的(12ヶ月程度)に報告する。

2 前項の保有機体等の情報に変更があった場合、又は機体の現状について甲が特に報告を求めた場合、乙は別途定める書面により甲へ速やかに報告する。

(航空法における許可等)

第17条 本協定の主な活動は、航空法に定める特例に該当する事が想定されるため、乙は、無人航空機の航行の安全や地上の人家等の安全が損なわれないよう、必要な安全確保を行う。

2 航空法の許可・承認の申請手続き等については、甲乙は協力して事務手続きにあたる。

(防災訓練の参加)

第18条 第2条で定める災害応急対策活動を円滑に行うため、甲は乙に対し甲の実施する訓練への参加を要請することができる。

2 前項の訓練での乙の活動内容は、甲乙協議のうえ決定する。また訓練に関する費用は乙の負担とする。

(甲乙間の連絡窓口)

第19条 甲乙間の連絡窓口(氏名、役職、平日昼夜・休日の連絡先(携帯電話、メール等))は、甲乙間で別途指定する連絡表にて共有するものとし、本協定以外の目的には使用しない。

(安全の確保)

第20条 乙は、活動にあたっては、労働基準法など関係法令を遵守し、担当技術者の安全確保に努めなければならない。

(緊急通行車両等事前届出)

第21条 乙は甲に対し、乙が保有している車両のうち災害対策基本法第76条に定める緊急通行車両として登録可能な車両を届け出る。

(協定の期間)

第22条 この協定の有効期間は、協定の締結の日から起算して1年間とする。ただし、期間満了の日の3ヶ月前までに、甲乙いずれからも何らかの意思表示がない場合、期間満了の翌日から起算して1年間延長するものとする。以降同様とする。

(協定の解除)

第23条 甲又は乙において、協定を継続できない事情が発生した場合は、甲乙協議のうえ協定を解除することができる。

(その他)

第24条 この協定に定めのない事項又は疑義を生じた事項については、その都度甲乙協議して定める。

この協定の証として、本書2通を作成し、甲乙記名押印のうえ各自1通を保有する。

令和 2年 2月13日

甲 長野県上田市大手一丁目11番16号

上田市長 土屋 陽一

乙 長野県上田市武石沖171番地2

有限会社ヒカリ

代表取締役 前島 廣太郎

ス 長野県建設業協会上小支部

大規模災害時における応急対策業務に関する協定

上田市（以下「甲」という。）と長野県建設業協会上小支部（以下「乙」という。）とは、大規模災害発生時における応急対策業務に関して、次のとおり協定を締結する。

（協定の趣旨）

第1条 この協定は、大規模災害発生時における甲が実施する応急対策業務（以下「応急対策業務という」）に関して、乙に協力を求めるときの手続き等を定めるものとする。

（業務の内容）

第2条 応急対策業務は、甲が管理する公共施設における損壊箇所の応急措置、障害物の除去等とする。

（協力要請）

第3条 甲は、前条に規定する業務について、市管轄内の関係団体又は建設業者が対応困難なとき、乙に協力を要請することができる。

2 乙は、甲から前項による要請があったときは、特別の理由がない限り、速やかに協力するものとする。

（費用負担）

第4条 乙が実施する応急対策業務の費用は、甲が負担する。

（連絡体制）

第5条 甲と乙は、災害時の連絡を円滑に実施するため、年度当初に緊急連絡体制を確認するものとする。

2 甲は、長野県が実施する応急対策業務と密接に関連する場合に備え、災害時の連絡を円滑に実施するため、年度当初に長野県との緊急連絡体制を確認するものとする。

（実施要請）

第6条 甲は、第3条により応急対策業務の協力要請の必要があると認めるときは、乙に対し、業務の内容をできる限り具体的に要請するものとする。実施要請は、原則書面（災害時支援要請書（様式1））による（電子メール又はこれに類するものを含む。以下同じ。）ものとし、口頭による要請をしたときは、速やかに書面による要請をするものとする。

2 甲は、前項の要請をしたときは、長野県に要請内容を連絡するものとする。

3 乙は、第1項の規定に基づく要請があったときは、速やかに会員に応急対策業務を実施させるものとし、その会員を甲に報告するものとする。なお、支部の会員が対応できないときは、乙は県建設業協会本部に応援調整を要請して、他支部の協力を得ることができるものとする。

（業務の実施）

第7条 乙から応急対策業務の実施を指示された会員は、直ちに応急対策業務を実施するものとする。

2 会員は、応急対策業務に従事する現場責任者、出勤時間及び建設資機材等を乙に報告するものとする。乙はこれを取りまとめ甲に報告するものとする。

(業務の指示)

第8条 応急対策業務の実施に当たっては、甲が原則書面により指示し、乙はその指示に従うものとする。指示を口頭としたときは、速やかに書面により指示の内容を示すものとする。

また、長野県が実施する応急対策業務と密接に関連する場合、迅速に対応するため、甲は、長野県と相互に協力して指示内容を調整するものとする。

(業務の報告)

第9条 会員は、応急対策業務が完了したときは、直ちに乙に報告し、乙はこれを取りまとめ甲に報告するものとする。

(請負契約)

第10条 甲と会員とは、上田市財務規則(平成18年規則第45号)等の所定の規定に基づく手続きにより、速やかに応急対策業務に係る工事請負契約を締結するものとする。

2 会員は、請負契約の根拠とするため、工事内容が判断できる写真等の資料を整備するものとする。

(損害補償)

第11条 請負契約(建設工事標準請負契約約款等)に定めるところによる。

2 会員は、業務従事者の労働災害補償のため、労働者災害補償保険法(昭和22年法律第50号)の適用を受けられるよう手続きするほか、法定外の労災保険に付すものとする。

(協 議)

第12条 この協定に定めのない事項又はこの協定に関し疑義が生じたときは、甲と乙が協議して定めるものとする。

附 則

この協定の有効期間は、協定締結日から1年間とする。

ただし、期間満了の日から1か月前までに、甲、乙のいずれかが文書による意思表示をしないときはさらに1年間継続するものとし、以降も同様とする。

この協定を証するため、本書2通を作成し、甲と乙が押印の上、各自1通を保有するものとする。

令和4年3月11日

甲 上田市大手一丁目11番16号
上田市
上記代表者 上田市長 土屋 陽一

乙 上田市材木町一丁目2番31号
長野県建設業協会上小支部
上記代表者 支部長 柳沢 昌美

(14) 電気

ア 一般財団法人中部電気保安協会長野支店

災害時における電気の保安に関する協定書

上田市（以下「甲」という。）と一般財団法人中部電気保安協会長野支店（以下「乙」という。）は、上田市内において、地震、風水害その他の災害が発生し、又は発生するおそれがある場合（以下「災害時」という。）における災害応急対策業務のうち、電気の保安について次のとおり協定を締結する。

（目的）

第1条 この協定は、災害時における電気設備の保安及び電気使用の安全確保のため、甲が乙の協力を得て災害応急対策業務を円滑に行い、甲の施設の迅速かつ適切な機能の維持及び復旧を図ることを目的とする。

（災害応急対策業務）

第2条 乙は、甲の施設の電源復旧の支援を行う。

2 乙は、電力会社が供給責任を負う低圧供給の設備並びに甲が乙以外の者と電気の保安に関する契約を締結している高圧設備及び特別高圧設備の電源復旧について、甲から要請があったときは、可能な限り支援を行う。

3 乙は、甲に対して、甲の施設での電気の安全使用に関して必要なアドバイスをを行う。

4 甲及び乙は、災害復旧に当たって、相互に協力し、電源復旧に必要な情報を可能な限り提供するものとする。

（相互の連絡）

第3条 甲及び乙は、この協定を遵守するために、災害応急対策業務の電気の保安に関する必要な事項について相互に連絡するものとする。

（要請手続）

第4条 甲は、乙に対して災害応急対策業務を要請するときは、日時、場所及び業務の内容を文書で指定し、要請するものとする。

2 前項の規定にかかわらず、災害時の状況により文書による要請ができない場合は、口頭による要請ができるものとする。

（費用負担）

第5条 乙が実施する災害応急対策業務に要する費用は、無償とする。

（損害補償）

第6条 乙は、甲の要請に基づき乙が実施する災害応急対策業務により、乙の従業者が死亡又は負傷等をしたときは、労働者災害補償保険法（昭和22年法律第50号）を適用し、補償を行うものとする。

（第三者に対する損害賠償）

第7条 甲の要請に基づき乙が実施する災害応急対策業務により、第三者に被害が生じた場合は、甲及び乙の双方が誠意を持って協議し、解決するものとする。

(防災体制の連絡)

第8条 乙は、乙の営業所の組織図及び連絡先を記載した書面を甲に提出し、以降書面に変更があった場合は、速やかに再提出するものとする。

(防災訓練)

第9条 乙は、甲が主催する防災訓練に参加するものとする。

(協議)

第10条 この協定に定めのない事項又は疑義を生じた事項については、その都度、甲乙協議のうえ決定するものとする。

(有効期間)

第11条 この協定は、協定締結の日から効力を有するものとし、甲又は乙が文書をもって協定の終了を通知しない限り、その効力を有するものとする。

この協定の締結を証するため、本書を2通作成し、甲乙記名押印のうえ、各1通を保有する。

平成24年12月18日

甲 長野県上田市大手一丁目11番16号
上田市
上記代表者 上田市長 母袋 創一

乙 長野県長野市桐原一丁目5番8号
一般財団法人 中部電気保安協会
上記代表者 長野支店長 倉持 高久

イ 中部電力パワーグリッド株式会社上田営業所

災害時における相互協力に関する協定書

上田市（以下「甲」という。）と中部電力パワーグリッド株式会社上田営業所（以下「乙」という。）は、災害時における電力供給等の相互連携・協力に関し、次のとおり協定を締結する。

（目的）

第1条 本協定は、甲及び乙が、甲の管轄する区域（以下「上田市区域」という。）で地震、洪水等の自然現象及びその他の理由による災害が発生した場合又は発生するおそれがある場合（以下「災害時」という。）に円滑な相互連携・協力を図ることを目的とする。

（災害時の連絡体制の確立）

第2条 甲及び乙は、上田市区域における災害時には連絡体制を確立し、相互に協力して被害情報等必要な情報の共有に努めることとする。

2 前項に基づき確立する連絡体制の具体的な内容は、甲及び乙の両者間で協議の上決定することとする。

（災害時の相互協力）

第3条 甲及び乙は、相互に協力を要すると判断した場合には、次に定める事項について、自ら行う業務に支障のない範囲においてこれに応じるものとする。

(1) 甲の救援活動に必要な活動拠点への電力供給及び停電情報等の提供

(2) 乙の災害復旧に必要な道路通行のための、倒木処理、道路除雪等の道路啓開処置

(3) その他被災地域の復旧又は救援活動に必要なと認められる事項

2 甲は、前項第1号の活動拠点についてあらかじめ定めておくものとし、乙に対して周知連絡するとともに、意見交換等の場を通じて、その優先順位について、乙と協議を行う。

（電力供給施設に関する保安伐採）

第4条 乙は、災害時に支障となり得る樹木の事前伐採（以下「保安伐採」という。）について、その位置や範囲を甲に周知連絡するとともに、保安伐採の実施に対する協議を行うものとする。

2 甲は、前項により連絡を受けた保安伐採の具体的な実施にあたり、乙との協議内容に基づき、甲の行う業務の範囲において、これに協力するものとする。

（災害時における敷地及び施設の提供）

第5条 乙は、災害時の復旧活動に必要な物資並びに機材類の集積所（以下「前進基地」という。）として、甲が管理する公園等の敷地及び甲が所有する施設について、提供を受けることができるものとする。

2 乙は、前進基地の候補となる敷地並びに施設をあらかじめ定め、甲に周知連絡することとし、甲との協議に基づき、その敷地及び施設について情報を共有する。

（打ち合わせ会の設置）

第6条 甲及び乙は、本協定に定められた内容を災害時等に円滑に実施するため打ち合わせ会を設置し、定期的な情報交換等を実施することとする。

（情報管理の徹底）

第7条 甲及び乙は、本協定に基づいて知り得た情報については、公知の情報を除き、情

報の管理を徹底するものとする。ただし、事前に両者が当該情報の開示について合意した場合はこの限りではない。

(安全管理)

第8条 本協定の実施にあたっては、甲及び乙は相互に協力し、安全の確保には万全を期して行うものとする。

(損害賠償)

第9条 損害賠償については、次のとおりとする。

(1) 甲(乙)が故意又は過失により乙(甲)の施設等を損傷した場合、甲(乙)は乙(甲)に対し損害賠償を行う。

(2) 第三者に危害、損傷等を与えた場合、甲(乙)に故意又は過失がある場合は甲(乙)が賠償を行う。

2 前項各号に該当しない補償は、甲と乙が協議の上解決にあたる。

(協定の有効期間)

第10条 本協定の有効期間は、協定の締結日から1年間とする。

2 期間満了3か月前までに甲乙いずれからもそれぞれの相手方に対して文書による変更又は廃止の申し出がない場合は、本協定期間満了の日の翌日から更に1年間継続するものとし、以降も同様とする。

(対応窓口)

第11条 本協定の運営に関わる事項についての対応窓口は、次に定めるとおりとする。

甲： 上田市 危機管理防災課

乙： 中部電力パワーグリッド株式会社上田営業所 総務グループ

(疑義等の解決)

第12条 本協定に定めのない事項及び本協定に関し疑義が生じた場合は、その都度、甲乙協議の上必要な事項について定めるものとする。

(その他)

第13条 本協定は2通作成し、甲及び乙それぞれ記名押印の上、各1通を保管するものとする。

2020年 4 月 7 日

甲 長野県上田市大手一丁目11番16号
上田市長 土屋 陽 一 (印)

乙 長野県上田市中心一丁目7-29
中部電力パワーグリッド株式会社
上田営業所長 大 厩 朋 幸 (印)

(15) 要援護者支援

ア (社福) 上田しいのみ会

災害時等における要援護者の緊急受入れに関する協定書

上田市（以下「甲」という。）と社会福祉法人 上田しいのみ会（以下「乙」という。）とは、上田市内に地震、風水害、その他の災害等が発生した場合（以下「災害時等」という。）における介護が必要な高齢者等及び障害（児）者（以下「要援護者」という。）の緊急受入れについて、次のとおり協定を締結する。

（趣旨）

第1条 この協定は、災害時等に甲が乙の運営する市内の知的障害者更生施設、身体障害者更生施設、身体障害者療護施設、介護老人福祉施設、養護老人ホーム、介護老人保健施設、短期入所専用施設及びデイサービス施設等において要援護者の緊急受入れを実施するよう乙に対し協力を要請するにあたり、必要な事項を定めるものとする。

（緊急受入れの要請及び受諾）

第2条 甲は、災害時等に、次の各号に規定する緊急受入れを乙に対して要請することができる。

(1) 被災した住宅等の要援護者の緊急受入れ

(2) 上田市地域防災計画で指定する指定避難施設に避難した要援護者の二次的避難のための緊急受入れ

2 乙は、甲から緊急受入れの要請を受けたときは、可能な範囲で受諾するものとし、甲の要請事項に従い緊急受入れに係る業務を行う。

（緊急受入れの期間）

第3条 甲が乙に緊急受入れを依頼できる期間は、原則として30日以内とする。ただし、国が施設定員の超過措置を認めた場合は、その期間を延長することができるものとする。

（費用の負担）

第4条 甲の要請に基づき乙が要援護者の緊急受入れを実施した場合に要する費用は、甲が負担するものとする。

2 前項に規定する費用の額は、甲乙協議の上、別に定めるものとする。

（手続き等）

第5条 甲は、第2条の規定により乙に緊急受入れを要請する場合は、乙にあらかじめ受入れ可能人数を確認の上、次に掲げる事項を明らかにした書面を乙に提出するものとする。ただし、緊急を要する場合は、口頭により要請し、後日書面を送付するものとする。

(1) 受入れを要請する要援護者の氏名、住所、心身の状況、連絡先等

(2) 受入れられた要援護者の身元引受人の氏名、連絡先等

(3) 受入れ要請期間

（緊急受入れ可能人数等に係る協議）

第6条 甲及び乙は、本協定締結後、施設ごとの要援護者の受入れ可能人員、災害時の要援護者への支援者等の確保に係る計画並びに必要な物資の備蓄及び調達等について協議を行うものとする。

2 前項については、毎年度当初に甲及び乙が確認するものとする。

（協定の有効期間）

第7条 この協定の有効期間は、平成19年3月23日から平成20年3月22日までとする。ただし、甲又は乙から期間満了1箇月前までに相手方に対し、書面による別段の意思表示がない場合は、本協定を1年間更新するものとし、以後同様とする。

(その他)

第8条 この協定に定めのない事項及びこの協定に関して疑義が生じたときは、甲乙協議して定めるものとする。

この協定の締結を証するため、本書2通を作成し、甲乙記名押印のうえ、各1通を保有する。

平成19年3月23日

上田市大手一丁目11番16号
甲 上田市
上記代表者 上田市長 母 袋 創 一

上田市下室賀2826番地
乙 社会福祉法人 上田しいのみ会
上記代表者 理事長 植 松 文 江

イ (社福) 上田明照会

災害時等における要援護者の緊急受入れに関する協定書

上田市(以下「甲」という。)と社会福祉法人 上田明照会(以下「乙」という。)とは、上田市内に地震、風水害、その他の災害等が発生した場合(以下「災害時等」という。)における介護が必要な高齢者等及び障害(児)者(以下「要援護者」という。)の緊急受入れについて、次のとおり協定を締結する。

(趣旨)

第1条 この協定は、災害時等に甲が乙の運営する市内の知的障害者更生施設、身体障害者更生施設、身体障害者療護施設、介護老人福祉施設、養護老人ホーム、介護老人保健施設、短期入所専用施設及びデイサービス施設等において要援護者の緊急受入れを実施するよう乙に対し協力を要請するにあたり、必要な事項を定めるものとする。

(緊急受入れの要請及び受諾)

第2条 甲は、災害時等に、次の各号に規定する緊急受入れを乙に対して要請することができる。

- (1) 被災した住宅等の要援護者の緊急受入れ
- (2) 上田市地域防災計画で指定する指定避難施設に避難した要援護者の二次的避難のための緊急受入れ

2 乙は、甲から緊急受入れの要請を受けたときは、可能な範囲で受諾するものとし、甲の要請事項に従い緊急受入れに係る業務を行う。

(緊急受入れの期間)

第3条 甲が乙に緊急受入れを依頼できる期間は、原則として30日以内とする。ただし、国が施設定員の超過措置を認めた場合は、その期間を延長することができるものとする。

(費用の負担)

第4条 甲の要請に基づき乙が要援護者の緊急受入れを実施した場合に要する費用は、甲が負担するものとする。

2 前項に規定する費用の額は、甲乙協議の上、別に定めるものとする。

(手続き等)

第5条 甲は、第2条の規定により乙に緊急受入れを要請する場合は、乙にあらかじめ受入れ可能人数を確認の上、次に掲げる事項を明らかにした書面を乙に提出するものとする。ただし、緊急を要する場合は、口頭により要請し、後日文書を送付するものとする。

- (1) 受入れを要請する要援護者の氏名、住所、心身の状況、連絡先等
- (2) 受入れられた要援護者の身元引受人の氏名、連絡先等
- (3) 受入れ要請期間

(緊急受入れ可能人数等に係る協議)

第6条 甲及び乙は、本協定締結後、施設ごとの要援護者の受入れ可能人員、災害時の要援護者への支援者等の確保に係る計画並びに必要な物資の備蓄及び調達等について協議を行うものとする。

2 前項については、毎年度当初に甲及び乙が確認するものとする。

(協定の有効期間)

第7条 この協定の有効期間は、平成19年3月23日から平成20年3月22日までとする。ただし、甲又は乙から期間満了1箇月前までに相手方に対し、書面による別段の意思表示がない場合は、本協定を1年間更新するものとし、以後同様とする。

(その他)

第8条 この協定に定めのない事項及びこの協定に関して疑義が生じたときは、甲乙協議して定めるものとする。

この協定の締結を証するため、本書2通を作成し、甲乙記名押印のうえ、各1通を保有する。

平成19年3月23日

上田市大手一丁目11番16号
甲 上田市
上記代表者 上田市長 母袋 創一

上田市中心北二丁目7番3号
乙 社会福祉法人 上田明照会
上記代表者 会長 横内 浄真

ウ (社福) りんどう信濃会

災害時等における要援護者の緊急受入れに関する協定書

上田市（以下「甲」という。）と社会福祉法人 りんどう信濃会（以下「乙」という。）とは、上田市内に地震、風水害、その他の災害等が発生した場合（以下「災害時等」という。）における介護が必要な高齢者等及び障害（児）者（以下「要援護者」という。）の緊急受入れについて、次のとおり協定を締結する。

（趣旨）

第1条 この協定は、災害時等に甲が乙の運営する市内の知的障害者更生施設、身体障害者更生施設、身体障害者療護施設、介護老人福祉施設、養護老人ホーム、介護老人保健施設、短期入所専用施設及びデイサービス施設等において要援護者の緊急受入れを実施するよう乙に対し協力を要請するにあたり、必要な事項を定めるものとする。

（緊急受入れの要請及び受諾）

第2条 甲は、災害時等に、次の各号に規定する緊急受入れを乙に対して要請することができる。

- (1) 被災した住宅等の要援護者の緊急受入れ
- (2) 上田市地域防災計画で指定する指定避難施設に避難した要援護者の二次的避難のための緊急受入れ

2 乙は、甲から緊急受入れの要請を受けたときは、可能な範囲で受諾するものとし、甲の要請事項に従い緊急受入れに係る業務を行う。

（緊急受入れの期間）

第3条 甲が乙に緊急受入れを依頼できる期間は、原則として30日以内とする。ただし、国が施設定員の超過措置を認めた場合は、その期間を延長することができるものとする。

（費用の負担）

第4条 甲の要請に基づき乙が要援護者の緊急受入れを実施した場合に要する費用は、甲が負担するものとする。

2 前項に規定する費用の額は、甲乙協議の上、別に定めるものとする。

（手続き等）

第5条 甲は、第2条の規定により乙に緊急受入れを要請する場合は、乙にあらかじめ受入れ可能人数を確認の上、次に掲げる事項を明らかにした書面を乙に提出するものとする。ただし、緊急を要する場合は、口頭により要請し、後日文書を送付するものとする。

- (1) 受入れを要請する要援護者の氏名、住所、心身の状況、連絡先等
- (2) 受入れられた要援護者の身元引受人の氏名、連絡先等
- (3) 受入れ要請期間

（緊急受入れ可能人数等に係る協議）

第6条 甲及び乙は、本協定締結後、施設ごとの要援護者の受入れ可能人員、災害時の要援護者への支援者等の確保に係る計画並びに必要な物資の備蓄及び調達等について協議を行うものとする。

2 前項については、毎年度当初に甲及び乙が確認するものとする。

(協定の有効期間)

第7条 この協定の有効期間は、平成19年3月23日から平成20年3月22日までとする。ただし、甲又は乙から期間満了1箇月前までに相手方に対し、書面による別段の意思表示がない場合は、本協定を1年間更新するものとし、以後同様とする。

(その他)

第8条 この協定に定めのない事項及びこの協定に関して疑義が生じたときは、甲乙協議して定めるものとする。

この協定の締結を証するため、本書2通を作成し、甲乙記名押印のうえ、各1通を保有する。

平成19年3月23日

上田市大手一丁目11番16号
甲 上田市
上記代表者 上田市長 母袋 創一

駒ヶ根市赤穂16398番地152
乙 社会福祉法人 りんどう信濃会
上記代表者 理事長 樋口 太三

エ (社福) かりがね福祉会

災害時等における要援護者の緊急受入れに関する協定書

上田市（以下「甲」という。）と社会福祉法人 かりがね福祉会（以下「乙」という。）とは、上田市内に地震、風水害、その他の災害等が発生した場合（以下「災害時等」という。）における介護が必要な高齢者等及び障害（児）者（以下「要援護者」という。）の緊急受入れについて、次のとおり協定を締結する。

（趣旨）

第1条 この協定は、災害時等に甲が乙の運営する市内の知的障害者更生施設、身体障害者更生施設、身体障害者療護施設、介護老人福祉施設、養護老人ホーム、介護老人保健施設、短期入所専用施設及びデイサービス施設等において要援護者の緊急受入れを実施するよう乙に対し協力を要請するにあたり、必要な事項を定めるものとする。

（緊急受入れの要請及び受諾）

第2条 甲は、災害時等に、次の各号に規定する緊急受入れを乙に対して要請することができる。

- (1) 被災した住宅等の要援護者の緊急受入れ
- (2) 上田市地域防災計画で指定する指定避難施設に避難した要援護者の二次的避難のための緊急受入れ

2 乙は、甲から緊急受入れの要請を受けたときは、可能な範囲で受諾するものとし、甲の要請事項に従い緊急受入れに係る業務を行う。

（緊急受入れの期間）

第3条 甲が乙に緊急受入れを依頼できる期間は、原則として30日以内とする。ただし、国が施設定員の超過措置を認めた場合は、その期間を延長することができるものとする。

（費用の負担）

第4条 甲の要請に基づき乙が要援護者の緊急受入れを実施した場合に要する費用は、甲が負担するものとする。

2 前項に規定する費用の額は、甲乙協議の上、別に定めるものとする。

（手続き等）

第5条 甲は、第2条の規定により乙に緊急受入れを要請する場合は、乙にあらかじめ受入れ可能人数を確認の上、次に掲げる事項を明らかにした書面を乙に提出するものとする。ただし、緊急を要する場合は、口頭により要請し、後日文書を送付するものとする。

- (1) 受入れを要請する要援護者の氏名、住所、心身の状況、連絡先等
- (2) 受入れられた要援護者の身元引受人の氏名、連絡先等
- (3) 受入れ要請期間

（緊急受入れ可能人数等に係る協議）

第6条 甲及び乙は、本協定締結後、施設ごとの要援護者の受入れ可能人員、災害時の要援護者への支援者等の確保に係る計画並びに必要な物資の備蓄及び調達等について協議を行うものとする。

2 前項については、毎年度当初に甲及び乙が確認するものとする。

(協定の有効期間)

第7条 この協定の有効期間は、平成19年3月23日から平成20年3月22日までとする。ただし、甲又は乙から期間満了1箇月前までに相手方に対し、書面による別段の意思表示がない場合は、本協定を1年間更新するものとし、以後同様とする。

(その他)

第8条 この協定に定めのない事項及びこの協定に関して疑義が生じたときは、甲乙協議して定めるものとする。

この協定の締結を証するため、本書2通を作成し、甲乙記名押印のうえ、各1通を保有する。

平成19年3月23日

上田市大手一丁目11番16号
甲 上田市
上記代表者 上田市長 母袋 創一

上田市真田町長6430番地1
乙 社会福祉法人 かりがね福社会
上記代表者 理事長 宮下 博一

オ (社福) 恵仁福祉協会

災害時等における要援護者の緊急受入れに関する協定書

上田市（以下「甲」という。）と社会福祉法人 恵仁福祉協会（以下「乙」という。）とは、上田市内に地震、風水害、その他の災害等が発生した場合（以下「災害時等」という。）における介護が必要な高齢者等及び障害（児）者（以下「要援護者」という。）の緊急受入れについて、次のとおり協定を締結する。

（趣旨）

第1条 この協定は、災害時等に甲が乙の運営する市内の知的障害者更生施設、身体障害者更生施設、身体障害者療護施設、介護老人福祉施設、養護老人ホーム、介護老人保健施設、短期入所専用施設及びデイサービス施設等において要援護者の緊急受入れを実施するよう乙に対し協力を要請するにあたり、必要な事項を定めるものとする。

（緊急受入れの要請及び受諾）

第2条 甲は、災害時等に、次の各号に規定する緊急受入れを乙に対して要請することができる。

- (1) 被災した住宅等の要援護者の緊急受入れ
- (2) 上田市地域防災計画で指定する指定避難施設に避難した要援護者の二次的避難のための緊急受入れ

2 乙は、甲から緊急受入れの要請を受けたときは、可能な範囲で受諾するものとし、甲の要請事項に従い緊急受入れに係る業務を行う。

（緊急受入れの期間）

第3条 甲が乙に緊急受入れを依頼できる期間は、原則として30日以内とする。ただし、国が施設定員の超過措置を認めた場合は、その期間を延長することができるものとする。

（費用の負担）

第4条 甲の要請に基づき乙が要援護者の緊急受入れを実施した場合に要する費用は、甲が負担するものとする。

2 前項に規定する費用の額は、甲乙協議の上、別に定めるものとする。

（手続き等）

第5条 甲は、第2条の規定により乙に緊急受入れを要請する場合は、乙にあらかじめ受入れ可能人数を確認の上、次に掲げる事項を明らかにした書面を乙に提出するものとする。ただし、緊急を要する場合は、口頭により要請し、後日文書を送付するものとする。

- (1) 受入れを要請する要援護者の氏名、住所、心身の状況、連絡先等
- (2) 受入れられた要援護者の身元引受人の氏名、連絡先等
- (3) 受入れ要請期間

（緊急受入れ可能人数等に係る協議）

第6条 甲及び乙は、本協定締結後、施設ごとの要援護者の受入れ可能人員、災害時の要援護者への支援者等の確保に係る計画並びに必要な物資の備蓄及び調達等について協議を行うものとする。

2 前項については、毎年度当初に甲及び乙が確認するものとする。

(協定の有効期間)

第7条 この協定の有効期間は、平成19年3月23日から平成20年3月22日までとする。ただし、甲又は乙から期間満了1箇月前までに相手方に対し、書面による別段の意思表示がない場合は、本協定を1年間更新するものとし、以後同様とする。

(その他)

第8条 この協定に定めのない事項及びこの協定に関して疑義が生じたときは、甲乙協議して定めるものとする。

この協定の締結を証するため、本書2通を作成し、甲乙記名押印のうえ、各1通を保有する。

平成19年3月23日

上田市大手一丁目11番16号

甲 上田市

上記代表者 上田市長 母 袋 創 一

上田市真田町長7141番地1

乙 社会福祉法人 恵仁福祉協会

上記代表者 理事長 黒 澤 博 身

カ (社福) 敬老園

災害時等における要援護者の緊急受入れに関する協定書

上田市（以下「甲」という。）と社会福祉法人 敬老園（以下「乙」という。）とは、上田市内に地震、風水害、その他の災害等が発生した場合（以下「災害時等」という。）における介護が必要な高齢者等及び障害（児）者（以下「要援護者」という。）の緊急受入れについて、次のとおり協定を締結する。

（趣旨）

第1条 この協定は、災害時等に甲が乙の運営する市内の知的障害者更生施設、身体障害者更生施設、身体障害者療護施設、介護老人福祉施設、養護老人ホーム、介護老人保健施設、短期入所専用施設及びデイサービス施設等において要援護者の緊急受入れを実施するよう乙に対し協力を要請するにあたり、必要な事項を定めるものとする。

（緊急受入れの要請及び受諾）

第2条 甲は、災害時等に、次の各号に規定する緊急受入れを乙に対して要請することができる。

- (1) 被災した住宅等の要援護者の緊急受入れ
- (2) 上田市地域防災計画で指定する指定避難施設に避難した要援護者の二次的避難のための緊急受入れ

2 乙は、甲から緊急受入れの要請を受けたときは、可能な範囲で受諾するものとし、甲の要請事項に従い緊急受入れに係る業務を行う。

（緊急受入れの期間）

第3条 甲が乙に緊急受入れを依頼できる期間は、原則として30日以内とする。ただし、国が施設定員の超過措置を認めた場合は、その期間を延長することができるものとする。

（費用の負担）

第4条 甲の要請に基づき乙が要援護者の緊急受入れを実施した場合に要する費用は、甲が負担するものとする。

2 前項に規定する費用の額は、甲乙協議の上、別に定めるものとする。

（手続き等）

第5条 甲は、第2条の規定により乙に緊急受入れを要請する場合は、乙にあらかじめ受入れ可能人数を確認の上、次に掲げる事項を明らかにした書面を乙に提出するものとする。ただし、緊急を要する場合は、口頭により要請し、後日文書を送付するものとする。

- (1) 受入れを要請する要援護者の氏名、住所、心身の状況、連絡先等
- (2) 受入れられた要援護者の身元引受人の氏名、連絡先等
- (3) 受入れ要請期間

（緊急受入れ可能人数等に係る協議）

第6条 甲及び乙は、本協定締結後、施設ごとの要援護者の受入れ可能人員、災害時の要援護者への支援者等の確保に係る計画並びに必要な物資の備蓄及び調達等について協議を行うものとする。

2 前項については、毎年度当初に甲及び乙が確認するものとする。

(協定の有効期間)

第7条 この協定の有効期間は、平成19年3月23日から平成20年3月22日までとする。ただし、甲又は乙から期間満了1箇月前までに相手方に対し、書面による別段の意思表示がない場合は、本協定を1年間更新するものとし、以後同様とする。

(その他)

第8条 この協定に定めのない事項及びこの協定に関して疑義が生じたときは、甲乙協議して定めるものとする。

この協定の締結を証するため、本書2通を作成し、甲乙記名押印のうえ、各1通を保有する。

平成19年3月23日

上田市大手一丁目11番16号
甲 上田市
上記代表者 上田市長 母袋 創一

上田市大字常磐城2256番地1
乙 社会福祉法人 敬老園
上記代表者 理事長 斉藤 俊明

キ (社福) ジェイエー長野会

災害時等における要援護者の緊急受入れに関する協定書

上田市(以下「甲」という。)と社会福祉法人 ジェイエー長野会(以下「乙」という。)とは、上田市内に地震、風水害、その他の災害等が発生した場合(以下「災害時等」という。)における介護が必要な高齢者等及び障害(児)者(以下「要援護者」という。)の緊急受入れについて、次のとおり協定を締結する。

(趣旨)

第1条 この協定は、災害時等に甲が乙の運営する市内の知的障害者更生施設、身体障害者更生施設、身体障害者療護施設、介護老人福祉施設、養護老人ホーム、介護老人保健施設、短期入所専用施設及びデイサービス施設等において要援護者の緊急受入れを実施するよう乙に対し協力を要請するにあたり、必要な事項を定めるものとする。

(緊急受入れの要請及び受諾)

第2条 甲は、災害時等に、次の各号に規定する緊急受入れを乙に対して要請することができる。

(1) 被災した住宅等の要援護者の緊急受入れ

(2) 上田市地域防災計画で指定する指定避難施設に避難した要援護者の二次的避難のための緊急受入れ

2 乙は、甲から緊急受入れの要請を受けたときは、可能な範囲で受諾するものとし、甲の要請事項に従い緊急受入れに係る業務を行う。

(緊急受入れの期間)

第3条 甲が乙に緊急受入れを依頼できる期間は、原則として30日以内とする。ただし、国が施設定員の超過措置を認めた場合は、その期間を延長することができるものとする。

(費用の負担)

第4条 甲の要請に基づき乙が要援護者の緊急受入れを実施した場合に要する費用は、甲が負担するものとする。

2 前項に規定する費用の額は、甲乙協議の上、別に定めるものとする。

(手続き等)

第5条 甲は、第2条の規定により乙に緊急受入れを要請する場合は、乙にあらかじめ受入れ可能人数を確認の上、次に掲げる事項を明らかにした書面を乙に提出するものとする。ただし、緊急を要する場合は、口頭により要請し、後日文書を送付するものとする。

(1) 受入れを要請する要援護者の氏名、住所、心身の状況、連絡先等

(2) 受入れられた要援護者の身元引受人の氏名、連絡先等

(3) 受入れ要請期間

(緊急受入れ可能人数等に係る協議)

第6条 甲及び乙は、本協定締結後、施設ごとの要援護者の受入れ可能人員、災害時の要援護者への支援者等の確保に係る計画並びに必要な物資の備蓄及び調達等について協議を行うものとする。

2 前項については、毎年度当初に甲及び乙が確認するものとする。

(協定の有効期間)

第7条 この協定の有効期間は、平成19年3月23日から平成20年3月22日までとする。ただし、甲又は乙から期間満了1箇月前までに相手方に対し、書面による別段の意思表示がない場合は、本協定を1年間更新するものとし、以後同様とする。

(その他)

第8条 この協定に定めのない事項及びこの協定に関して疑義が生じたときは、甲乙協議して定めるものとする。

この協定の締結を証するため、本書2通を作成し、甲乙記名押印のうえ、各1通を保有する。

平成19年3月23日

上田市大手一丁目11番16号
甲 上田市
上記代表者 上田市長 母袋 創一

長野市南長野北石堂町1177番地3
乙 社会福祉法人 ジェイエー長野会
上記代表者 理事長 茂木 守

ク (社福) 別所清明会

災害時等における要援護者の緊急受入れに関する協定書

上田市(以下「甲」という。)と社会福祉法人 別所清明会(以下「乙」という。)とは、上田市内に地震、風水害、その他の災害等が発生した場合(以下「災害時等」という。)における介護が必要な高齢者等及び障害(児)者(以下「要援護者」という。)の緊急受入れについて、次のとおり協定を締結する。

(趣旨)

第1条 この協定は、災害時等に甲が乙の運営する市内の知的障害者更生施設、身体障害者更生施設、身体障害者療護施設、介護老人福祉施設、養護老人ホーム、介護老人保健施設、短期入所専用施設及びデイサービス施設等において要援護者の緊急受入れを実施するよう乙に対し協力を要請するにあたり、必要な事項を定めるものとする。

(緊急受入れの要請及び受諾)

第2条 甲は、災害時等に、次の各号に規定する緊急受入れを乙に対して要請することができる。

- (1) 被災した住宅等の要援護者の緊急受入れ
- (2) 上田市地域防災計画で指定する指定避難施設に避難した要援護者の二次的避難のための緊急受入れ

2 乙は、甲から緊急受入れの要請を受けたときは、可能な範囲で受諾するものとし、甲の要請事項に従い緊急受入れに係る業務を行う。

(緊急受入れの期間)

第3条 甲が乙に緊急受入れを依頼できる期間は、原則として30日以内とする。ただし、国が施設定員の超過措置を認めた場合は、その期間を延長することができるものとする。

(費用の負担)

第4条 甲の要請に基づき乙が要援護者の緊急受入れを実施した場合に要する費用は、甲が負担するものとする。

2 前項に規定する費用の額は、甲乙協議の上、別に定めるものとする。

(手続き等)

第5条 甲は、第2条の規定により乙に緊急受入れを要請する場合は、乙にあらかじめ受入れ可能人数を確認の上、次に掲げる事項を明らかにした書面を乙に提出するものとする。ただし、緊急を要する場合は、口頭により要請し、後日文書を送付するものとする。

- (1) 受入れを要請する要援護者の氏名、住所、心身の状況、連絡先等
- (2) 受入れられた要援護者の身元引受人の氏名、連絡先等
- (3) 受入れ要請期間

(緊急受入れ可能人数等に係る協議)

第6条 甲及び乙は、本協定締結後、施設ごとの要援護者の受入れ可能人員、災害時の要援護者への支援者等の確保に係る計画並びに必要な物資の備蓄及び調達等について協議を行うものとする。

2 前項については、毎年度当初に甲及び乙が確認するものとする。

(協定の有効期間)

第7条 この協定の有効期間は、平成19年3月23日から平成20年3月22日までとする。ただし、甲又は乙から期間満了1箇月前までに相手方に対し、書面による別段の意思表示がない場合は、本協定を1年間更新するものとし、以後同様とする。

(その他)

第8条 この協定に定めのない事項及びこの協定に関して疑義が生じたときは、甲乙協議して定めるものとする。

この協定の締結を証するため、本書2通を作成し、甲乙記名押印のうえ、各1通を保有する。

平成19年3月23日

上田市大手一丁目11番16号

甲 上田市

上記代表者 上田市長 母袋 創一

上田市別所温泉1828番地2

乙 社会福祉法人 別所清明会

上記代表者 理事長 斉藤 元康

ケ (社福) 依田窪福祉会

災害時等における要援護者の緊急受入れに関する協定書

上田市（以下「甲」という。）と社会福祉法人 依田窪福祉会（以下「乙」という。）とは、上田市内に地震、風水害、その他の災害等が発生した場合（以下「災害時等」という。）における介護が必要な高齢者等及び障害（児）者（以下「要援護者」という。）の緊急受入れについて、次のとおり協定を締結する。

（趣旨）

第1条 この協定は、災害時等に甲が乙の運営する市内の知的障害者更生施設、身体障害者更生施設、身体障害者療護施設、介護老人福祉施設、養護老人ホーム、介護老人保健施設、短期入所専用施設及びデイサービス施設等において要援護者の緊急受入れを実施するよう乙に対し協力を要請するにあたり、必要な事項を定めるものとする。

（緊急受入れの要請及び受諾）

第2条 甲は、災害時等に、次の各号に規定する緊急受入れを乙に対して要請することができる。

- (1) 被災した住宅等の要援護者の緊急受入れ
- (2) 上田市地域防災計画で指定する指定避難施設に避難した要援護者の二次的避難のための緊急受入れ

2 乙は、甲から緊急受入れの要請を受けたときは、可能な範囲で受諾するものとし、甲の要請事項に従い緊急受入れに係る業務を行う。

（緊急受入れの期間）

第3条 甲が乙に緊急受入れを依頼できる期間は、原則として30日以内とする。ただし、国が施設定員の超過措置を認めた場合は、その期間を延長することができるものとする。

（費用の負担）

第4条 甲の要請に基づき乙が要援護者の緊急受入れを実施した場合に要する費用は、甲が負担するものとする。

2 前項に規定する費用の額は、甲乙協議の上、別に定めるものとする。

（手続き等）

第5条 甲は、第2条の規定により乙に緊急受入れを要請する場合は、乙にあらかじめ受入れ可能人数を確認の上、次に掲げる事項を明らかにした書面を乙に提出するものとする。ただし、緊急を要する場合は、口頭により要請し、後日文書を送付するものとする。

- (1) 受入れを要請する要援護者の氏名、住所、心身の状況、連絡先等
- (2) 受入れられた要援護者の身元引受人の氏名、連絡先等
- (3) 受入れ要請期間

（緊急受入れ可能人数等に係る協議）

第6条 甲及び乙は、本協定締結後、施設ごとの要援護者の受入れ可能人員、災害時の要援護者への支援者等の確保に係る計画並びに必要な物資の備蓄及び調達等について協議を行うものとする。

2 前項については、毎年度当初に甲及び乙が確認するものとする。

(協定の有効期間)

第7条 この協定の有効期間は、平成19年3月23日から平成20年3月22日までとする。ただし、甲又は乙から期間満了1箇月前までに相手方に対し、書面による別段の意思表示がない場合は、本協定を1年間更新するものとし、以後同様とする。

(その他)

第8条 この協定に定めのない事項及びこの協定に関して疑義が生じたときは、甲乙協議して定めるものとする。

この協定の締結を証するため、本書2通を作成し、甲乙記名押印のうえ、各1通を保有する。

平成19年3月23日

上田市大手一丁目11番16号
甲 上田市
上記代表者 上田市長 母袋 創一

上田市下武石776番地1
乙 社会福祉法人 依田窪福祉会
上記代表者 理事長 羽田 健一郎

コ (医法) 光仁会

災害時等における要援護者の緊急受入れに関する協定書

上田市（以下「甲」という。）と医療法人 光仁会（以下「乙」という。）とは、上田市内に地震、風水害、その他の災害等が発生した場合（以下「災害時等」という。）における介護が必要な高齢者等及び障害（児）者（以下「要援護者」という。）の緊急受入れについて、次のとおり協定を締結する。

(趣旨)

第1条 この協定は、災害時等に甲が乙の運営する市内の知的障害者更生施設、身体障害者更生施設、身体障害者療護施設、介護老人福祉施設、養護老人ホーム、介護老人保健施設、短期入所専用施設及びデイサービス施設等において要援護者の緊急受入れを実施するよう乙に対し協力を要請するにあたり、必要な事項を定めるものとする。

(緊急受入れの要請及び受諾)

第2条 甲は、災害時等に、次の各号に規定する緊急受入れを乙に対して要請することができる。

- (1) 被災した住宅等の要援護者の緊急受入れ
- (2) 上田市地域防災計画で指定する指定避難施設に避難した要援護者の二次的避難のための緊急受入れ

2 乙は、甲から緊急受入れの要請を受けたときは、可能な範囲で受諾するものとし、甲の要請事項に従い緊急受入れに係る業務を行う。

(緊急受入れの期間)

第3条 甲が乙に緊急受入れを依頼できる期間は、原則として30日以内とする。ただし、国が施設定員の超過措置を認めた場合は、その期間を延長することができるものとする。

(費用の負担)

第4条 甲の要請に基づき乙が要援護者の緊急受入れを実施した場合に要する費用は、甲が負担するものとする。

2 前項に規定する費用の額は、甲乙協議の上、別に定めるものとする。

(手続き等)

第5条 甲は、第2条の規定により乙に緊急受入れを要請する場合は、乙にあらかじめ受入れ可能人数を確認の上、次に掲げる事項を明らかにした書面を乙に提出するものとする。ただし、緊急を要する場合は、口頭により要請し、後日文書を送付するものとする。

- (1) 受入れを要請する要援護者の氏名、住所、心身の状況、連絡先等
- (2) 受入れられた要援護者の身元引受人の氏名、連絡先等
- (3) 受入れ要請期間

(緊急受入れ可能人数等に係る協議)

第6条 甲及び乙は、本協定締結後、施設ごとの要援護者の受入れ可能人員、災害時の要援護者への支援者等の確保に係る計画並びに必要な物資の備蓄及び調達等について協議を行うものとする。

2 前項については、毎年度当初に甲及び乙が確認するものとする。

(協定の有効期間)

第7条 この協定の有効期間は、平成19年3月23日から平成20年3月22日までとする。ただし、甲又は乙から期間満了1箇月前までに相手方に対し、書面による別段の意思表示がない場合は、本協定を1年間更新するものとし、以後同様とする。

(その他)

第8条 この協定に定めのない事項及びこの協定に関して疑義が生じたときは、甲乙協議して定めるものとする。

この協定の締結を証するため、本書2通を作成し、甲乙記名押印のうえ、各1通を保有する。

平成19年3月23日

上田市大手一丁目11番16号
甲 上田市
上記代表者 上田市長 母 袋 創 一

上田市大字保野710番地
乙 医療法人 光仁会
上記代表者 理事長 松 原 陽 子

サ (医法) 丸山会

災害時等における要援護者の緊急受入れに関する協定書

上田市（以下「甲」という。）と医療法人 丸山会（以下「乙」という。）とは、上田市内に地震、風水害、その他の災害等が発生した場合（以下「災害時等」という。）における介護が必要な高齢者等及び障害（児）者（以下「要援護者」という。）の緊急受入れについて、次のとおり協定を締結する。

(趣旨)

第1条 この協定は、災害時等に甲が乙の運営する市内の知的障害者更生施設、身体障害者更生施設、身体障害者療護施設、介護老人福祉施設、養護老人ホーム、介護老人保健施設、短期入所専用施設及びデイサービス施設等において要援護者の緊急受入れを実施するよう乙に対し協力を要請するにあたり、必要な事項を定めるものとする。

(緊急受入れの要請及び受諾)

第2条 甲は、災害時等に、次の各号に規定する緊急受入れを乙に対して要請することができる。

- (1) 被災した住宅等の要援護者の緊急受入れ
- (2) 上田市地域防災計画で指定する指定避難施設に避難した要援護者の二次的避難のための緊急受入れ

2 乙は、甲から緊急受入れの要請を受けたときは、可能な範囲で受諾するものとし、甲の要請事項に従い緊急受入れに係る業務を行う。

(緊急受入れの期間)

第3条 甲が乙に緊急受入れを依頼できる期間は、原則として30日以内とする。ただし、国が施設定員の超過措置を認めた場合は、その期間を延長することができるものとする。

(費用の負担)

第4条 甲の要請に基づき乙が要援護者の緊急受入れを実施した場合に要する費用は、甲が負担するものとする。

2 前項に規定する費用の額は、甲乙協議の上、別に定めるものとする。

(手続き等)

第5条 甲は、第2条の規定により乙に緊急受入れを要請する場合は、乙にあらかじめ受入れ可能人数を確認の上、次に掲げる事項を明らかにした書面を乙に提出するものとする。ただし、緊急を要する場合は、口頭により要請し、後日文書を送付するものとする。

- (1) 受入れを要請する要援護者の氏名、住所、心身の状況、連絡先等
- (2) 受入れられた要援護者の身元引受人の氏名、連絡先等
- (3) 受入れ要請期間

(緊急受入れ可能人数等に係る協議)

第6条 甲及び乙は、本協定締結後、施設ごとの要援護者の受入れ可能人員、災害時の要援護者への支援者等の確保に係る計画並びに必要な物資の備蓄及び調達等について協議を行うものとする。

2 前項については、毎年度当初に甲及び乙が確認するものとする。

(協定の有効期間)

第7条 この協定の有効期間は、平成19年3月23日から平成20年3月22日までとする。ただし、甲又は乙から期間満了1箇月前までに相手方に対し、書面による別段の意思表示がない場合は、本協定を1年間更新するものとし、以後同様とする。

(その他)

第8条 この協定に定めのない事項及びこの協定に関して疑義が生じたときは、甲乙協議して定めるものとする。

この協定の締結を証するため、本書2通を作成し、甲乙記名押印のうえ、各1通を保有する。

平成19年3月23日

上田市大手一丁目11番16号
甲 上田市
上記代表者 上田市長 母 袋 創 一

上田市上丸子335番地5
乙 医療法人 丸山会
上記代表者 理事長 丸 山 和 敏

シ (医法) 共和会

災害時等における要援護者の緊急受入れに関する協定書

上田市（以下「甲」という。）と医療法人 共和会（以下「乙」という。）とは、上田市内に地震、風水害、その他の災害等が発生した場合（以下「災害時等」という。）における介護が必要な高齢者等及び障害（児）者（以下「要援護者」という。）の緊急受入れについて、次のとおり協定を締結する。

（趣旨）

第1条 この協定は、災害時等に甲が乙の運営する市内の知的障害者更生施設、身体障害者更生施設、身体障害者療護施設、介護老人福祉施設、養護老人ホーム、介護老人保健施設、短期入所専用施設及びデイサービス施設等において要援護者の緊急受入れを実施するよう乙に対し協力を要請するにあたり、必要な事項を定めるものとする。

（緊急受入れの要請及び受諾）

第2条 甲は、災害時等に、次の各号に規定する緊急受入れを乙に対して要請することができる。

- (1) 被災した住宅等の要援護者の緊急受入れ
- (2) 上田市地域防災計画で指定する指定避難施設に避難した要援護者の二次的避難のための緊急受入れ

2 乙は、甲から緊急受入れの要請を受けたときは、可能な範囲で受諾するものとし、甲の要請事項に従い緊急受入れに係る業務を行う。

（緊急受入れの期間）

第3条 甲が乙に緊急受入れを依頼できる期間は、原則として30日以内とする。ただし、国が施設定員の超過措置を認めた場合は、その期間を延長することができるものとする。

（費用の負担）

第4条 甲の要請に基づき乙が要援護者の緊急受入れを実施した場合に要する費用は、甲が負担するものとする。

2 前項に規定する費用の額は、甲乙協議の上、別に定めるものとする。

（手続き等）

第5条 甲は、第2条の規定により乙に緊急受入れを要請する場合は、乙にあらかじめ受入れ可能人数を確認の上、次に掲げる事項を明らかにした書面を乙に提出するものとする。ただし、緊急を要する場合は、口頭により要請し、後日文書を送付するものとする。

- (1) 受入れを要請する要援護者の氏名、住所、心身の状況、連絡先等
- (2) 受入れられた要援護者の身元引受人の氏名、連絡先等
- (3) 受入れ要請期間

（緊急受入れ可能人数等に係る協議）

第6条 甲及び乙は、本協定締結後、施設ごとの要援護者の受入れ可能人員、災害時の要援護者への支援者等の確保に係る計画並びに必要な物資の備蓄及び調達等について協議を行うものとする。

2 前項については、毎年度当初に甲及び乙が確認するものとする。

(協定の有効期間)

第7条 この協定の有効期間は、平成19年3月23日から平成20年3月22日までとする。ただし、甲又は乙から期間満了1箇月前までに相手方に対し、書面による別段の意思表示がない場合は、本協定を1年間更新するものとし、以後同様とする。

(その他)

第8条 この協定に定めのない事項及びこの協定に関して疑義が生じたときは、甲乙協議して定めるものとする。

この協定の締結を証するため、本書2通を作成し、甲乙記名押印のうえ、各1通を保有する。

平成19年3月23日

上田市大手一丁目11番16号
甲 上田市
上記代表者 上田市長 母袋 創一

上田市中野29番地2
乙 医療法人 共和会
上記代表者 理事長 堀内 健

ス (医法) 慈修会

災害時等における要援護者の緊急受入れに関する協定書

上田市（以下「甲」という。）と医療法人 慈修会（以下「乙」という。）とは、上田市内に地震、風水害、その他の災害等が発生した場合（以下「災害時等」という。）における介護が必要な高齢者等及び障害（児）者（以下「要援護者」という。）の緊急受入れについて、次のとおり協定を締結する。

（趣旨）

第1条 この協定は、災害時等に甲が乙の運営する市内の知的障害者更生施設、身体障害者更生施設、身体障害者療護施設、介護老人福祉施設、養護老人ホーム、介護老人保健施設、短期入所専用施設及びデイサービス施設等において要援護者の緊急受入れを実施するよう乙に対し協力を要請するにあたり、必要な事項を定めるものとする。

（緊急受入れの要請及び受諾）

第2条 甲は、災害時等に、次の各号に規定する緊急受入れを乙に対して要請することができる。

- (1) 被災した住宅等の要援護者の緊急受入れ
- (2) 上田市地域防災計画で指定する指定避難施設に避難した要援護者の二次的避難のための緊急受入れ

2 乙は、甲から緊急受入れの要請を受けたときは、可能な範囲で受諾するものとし、甲の要請事項に従い緊急受入れに係る業務を行う。

（緊急受入れの期間）

第3条 甲が乙に緊急受入れを依頼できる期間は、原則として30日以内とする。ただし、国が施設定員の超過措置を認めた場合は、その期間を延長することができるものとする。

（費用の負担）

第4条 甲の要請に基づき乙が要援護者の緊急受入れを実施した場合に要する費用は、甲が負担するものとする。

2 前項に規定する費用の額は、甲乙協議の上、別に定めるものとする。

（手続き等）

第5条 甲は、第2条の規定により乙に緊急受入れを要請する場合は、乙にあらかじめ受入れ可能人数を確認の上、次に掲げる事項を明らかにした書面を乙に提出するものとする。ただし、緊急を要する場合は、口頭により要請し、後日文書を送付するものとする。

- (1) 受入れを要請する要援護者の氏名、住所、心身の状況、連絡先等
- (2) 受入れられた要援護者の身元引受人の氏名、連絡先等
- (3) 受入れ要請期間

（緊急受入れ可能人数等に係る協議）

第6条 甲及び乙は、本協定締結後、施設ごとの要援護者の受入れ可能人員、災害時の要援護者への支援者等の確保に係る計画並びに必要な物資の備蓄及び調達等について協議を行うものとする。

2 前項については、毎年度当初に甲及び乙が確認するものとする。

(協定の有効期間)

第7条 この協定の有効期間は、平成19年3月23日から平成20年3月22日までとする。ただし、甲又は乙から期間満了1箇月前までに相手方に対し、書面による別段の意思表示がない場合は、本協定を1年間更新するものとし、以後同様とする。

(その他)

第8条 この協定に定めのない事項及びこの協定に関して疑義が生じたときは、甲乙協議して定めるものとする。

この協定の締結を証するため、本書2通を作成し、甲乙記名押印のうえ、各1通を保有する。

平成19年3月23日

上田市大手一丁目11番16号
甲 上田市
上記代表者 上田市長 母 袋 創 一

上田市住吉322番地
乙 医療法人 慈修会
上記代表者 理事長 塚 田 修

セ 長野県タクシー協会上小支部

災害時等における要援護者の輸送協力に関する協定書

上田市（以下「甲」という。）と長野県タクシー協会上小支部（以下「乙」という。）は、災害時等における要援護者の輸送協力に関し、次のとおり協定を締結する。

（趣旨）

第1条 この協定は、上田市内で地震、風水害その他の災害が発生し、又は発生するおそれがある場合（以下「災害時等」という。）において、甲と乙が協力して、高齢者、障害者、傷病者等の要援護者（以下「要援護者」という。）を社会福祉施設、医療機関等の要援護者施設（以下「要援護者施設」という。）へ迅速かつ安全に輸送するために必要な事項を定めるものとする。

（協力事項の発動）

第2条 この協定に定める災害時等の協力事項は、原則として甲が災害対策本部を設置し、乙に対して要請を行ったときをもって発動する。

（協力の要請）

第3条 甲は、災害時等において要援護者を要援護者施設へ輸送する必要があると判断したときには、乙に対して次に掲げる事項について協力を要請することができる。

- (1) 乙が所有する事業用車両による要援護者の輸送業務
- (2) その他要援護者の輸送に必要な業務

（協力の範囲）

第4条 乙は、前条の規定により甲から協力の要請を受けたときは、業務に支障をきたさない範囲で協力を努めるものとする。

（要請手続）

第5条 甲の乙に対する要請手続は、文書（様式第1号）をもって行うものとする。ただし、緊急を要するときは、口頭又は電話等で要請し、事後速やかに文書を提出するものとする。

（経費の負担）

第6条 第3条の規定により乙が行った輸送協力に要した経費については、甲が負担するものとする。

- 2 前項に規定する経費は、輸送終了後、乙の提出する報告書（様式第2号）に基づき、災害発生直前におけるタクシー料金を基準とし、甲乙協議のうえ定めるものとする。

(経費の支払い)

第7条 輸送協力に要した費用は、乙の請求により、甲が支払うものとする。

2 甲は、前項の請求があったときは、その内容を確認し、速やかに費用を乙に支払うものとする。

(事故)

第8条 乙は、その事業用車両の運行に際し、事故が発生したときは、甲に対し速やかにその状況を報告するものとする。

(旅客及び第三者に対する責任)

第9条 乙は、その事業用車両の運行に際し、乙の責に帰する理由により、旅客及び第三者に損害を与えたときは、その賠償の責を負うものとする。

(災害補償)

第10条 乙は、乙が雇用している運転者が輸送協力中に、死亡又は負傷等をしたときは、労働者災害補償保険法（昭和22年法律第50号）を適用し、補償を行うものとする。

(情報交換)

第11条 甲と乙は、平常時から相互の連絡体制等についての情報交換を行い、災害時に備えるものとする。

(協議)

第12条 この協定に定めのない事項及びこの協定について疑義が生じたときは、甲乙協議して定めるものとする。

(有効期間)

第13条 この協定は、協定締結の日から効力を有するものとし、甲又は乙が文書をもって協定の終了を通知しない限り、その効力を有するものとする。

この協定の成立を証するため、本書2通を作成し、甲乙記名押印の上、各自1通を保有する。

平成22年11月18日

長野県上田市大手一丁目11番16号

甲 上田市

上記代表者 上田市長 母袋 創一

長野県上田市

乙 長野県タクシー協会上小支部

上記代表者 支部長 中島 健彦

(15) 被災者支援

ア 長野県行政書士会上田支部

災害時における被災者支援に関する協定書

上田市（以下「甲」という。）と長野県行政書士会上田支部（以下「乙」という。）は、上田市内で地震や風水害等の大規模災害が発生した場合（以下「災害時」という。）における被災者支援に関し、次のとおり協定を締結する。

（目的）

第1条 この協定は、災害時に被災者が行う行政手続き等の円滑な実施のため、甲の要請に基づき、乙が実施する被災者支援のための行政書士が関与できる相談業務（以下「行政書士業務相談」という。）について、必要な事項を定めるものとする。

（要請）

第2条 甲は、災害時において、行政書士業務相談の必要があると認められるときは、乙に対して第3条に規定する範囲において協力を要請することができる。

2 乙は、前項の規定により要請を受けたときは、乙の本会と協力して、可能な範囲で乙の会員の中から相談員を選出し、派遣するものとする。

（行政書士業務相談の範囲）

第3条 前条の規定による甲の要請（以下「要請」という。）により、乙及び乙の会員が行う行政書士業務相談は、次に掲げるものとする。

- (1) 罹災証明書申請書類に関する相談・申請支援業務
- (2) 自動車登録申請書類に関する相談
- (3) 相続関係書類に関する相談
- (4) 許認可申請書類に関する相談
- (5) 権利義務・事実証明関係書類に関する相談
- (6) その他行政書士法（昭和26年法律第4号）に定める業務に関する相談

（要請手続等）

第4条 第2条の規定による要請は、業務の内容、場所及び期間を明示した災害時支援要請書（様式1）により行うものとする。ただし、緊急を要する場合は電話等により行い、その後速やかに災害時支援要請書を送付するものとする。

2 要請内容は、前条に規定する行政書士業務相談の中から、甲乙調整のうえ決定するものとする。

（災害時の体制整備等）

第5条 乙は、要請に基づき直ちに対応できる体制を確保するものとする。

2 乙は、前項の体制を確保するため、連絡体制、連絡方法及び連絡手段について、あらかじめ連絡責任者を定め、平時から連絡調整に努めるものとする。

（相談者の負担）

第6条 要請による行政書士業務相談は無料とし、相談者は負担を負わないものとする。

（費用負担）

第7条 要請による行政書士業務相談に要する人件費等の経費は、乙が負担するものとする。

(損害の補償)

第8条 要請による行政書士業務相談を実施する際に、乙の会員が負傷し、疾病にかかり、又は死亡した場合における災害補償については、甲は負担を負わないものとする。

(報告)

第9条 乙は、要請による行政書士業務相談を実施した場合は、実施状況等その他必要な事項について書面にて報告するものとする。

(平時からの連携)

第10条 乙は、平時から甲との連携により、防災知識の普及啓発や備蓄の確保等乙の会員の防災対策の推進を図るとともに、甲の要請に基づき甲が指定する防災訓練に可能な限り参加するものとする。

(有効期間)

第11条 この協定の有効期間は、協定締結の日から令和4年3月31日までとする。ただし、協定期間満了の日の1か月前までに、甲及び乙いずれからも協定の解除又は変更について申出がないときは、さらに1年間この協定を延長したものとみなし、その後も同様とする。

(協議)

第12条 この協定に定めのない事項又はこの協定の履行に際し疑義が生じたときは、関係法令の定めによるもののほか、甲及び乙が協議して定める。

この協定の締結を証するため、本書2通を作成し、甲、乙は署名押印のうえ、各1通を保有する。

令和3年10月 1日

長野県上田市大手一丁目11番16号

甲 上田市

上記代表者 上田市長 土屋陽一

長野県東御市常田613番地2東

乙 長野県行政書士会上田支部

上記代表者 支部長 林辰幸

イ 長野県弁護士会

災害時における法律等相談業務に関する協定書

上田市（以下「甲」という。）と長野県弁護士会（以下「乙」という。）は、上田市内で地震や風水害等の大規模災害が発生した場合（以下「災害時」という。）における被災者支援のための法律等相談業務に関して、次のとおり協定を締結する。

（目的）

第1条 この協定は、災害時に甲の要請に基づき、乙が実施する被災者支援のための法律等相談業務について、必要な事項を定めるものとする。

（要請）

第2条 甲は、災害時において、法律等相談業務の必要があると認められるときは、乙に対して協力を要請することができる。

2 前項の要請は、業務の内容、場所及び期間を明示した災害時支援要請書（様式1）により行うものとする。ただし、緊急を要する場合は電話等により行い、その後速やかに災害時支援要請書を送付するものとする。

3 乙は、第1項の規定により要請を受けたときは、可能な範囲で乙の会員の中から法律等相談員を選出し、派遣するものとする。

（災害時の体制整備等）

第3条 乙は、要請に基づき直ちに対応できる体制を確保するものとする。

2 乙は、前項の体制を確保するため、連絡体制、連絡方法及び連絡手段について、あらかじめ連絡責任者を定め、平時から連絡調整に努めるものとする。

（法律等相談業務の実施）

第4条 法律等相談業務を実施する場合において、長野県災害支援活動士業連絡会と連携して業務を行う必要があると判断した場合には、甲乙協議のうえ、乙が調整を行うものとする。

（報告）

第5条 乙は、要請による法律等相談業務を実施した場合は、実施状況等その他必要な事項について書面にて報告するものとする。

（費用負担）

第6条 要請による法律等相談業務は無料とし、相談者は負担を負わないものとする。

2 要請による法律等相談業務に要する報酬等その他の経費は、乙が負担するものとする。

（損害の補償等）

第7条 要請による法律等相談業務を実施する際に、乙に生じた損害の補償（第三者に対する損害賠償を含む。）は、甲は負担を負わないものとする。

（平時からの連携）

第8条 乙は、平時から甲との連携により、乙が開催するイベントや広報活動等を通じて、甲による防災対策の推進に協力するとともに、甲の依頼に基づき甲が指定する防災訓練に可能な範囲で参加するものとする。

（有効期間）

第9条 この協定の有効期間は、協定締結の日から令和4年3月31日までとする。ただし、協定期間満了の日の1か月前までに、甲及び乙いずれからも協定の解除又は変更について申出がないときは、さらに1年間この協定を延長したものとみなし、その後も同

様とする。

(協 議)

第 10 条 この協定に定めのない事項又はこの協定の履行に際し疑義が生じたときは、関係法令の定めによるもののほか、甲乙協議のうえ定めるものとする。

この協定の締結を証するため、本書 2 通を作成し、甲、乙は署名押印のうえ、各 1 通を保有する。

令和 3 年 1 2 月 2 7 日

長野県上田市大手一丁目 1 1 番 1 6 号
甲 上 田 市
上記代表者 上田市長 土 屋 陽 一

長野県長野市妻科 4 3 2 番地
乙 長野県弁護士会
上記代表者 会 長 久 保 田 明 雄

(16) 医療救護等

ア 上田市医師会、小県医師会、上田小県歯科医師会

災害時の医療救護についての協定書

上田地域広域行政事務組合（以下「甲」という。）と社団法人上田市医師会（以下「乙」という。）、社団法人小県郡医師会（以下「丙」という。）及び社団法人上田小県歯科医師会（以下「丁」という。）とは災害時における医療救護活動について、次のとおり協定を締結する。

（趣旨）

第1条 この協定書は、災害時における広域的な対応を図るため、甲を組織する市町村（坂城町を除く。以下「組織市町村」という。）がそれぞれ策定する地域防災計画（以下「防災計画」という。）に基づき、災害時に行う医療救護に対する乙、丙及び丁（以下「乙等」という。）の協力に関し、必要な事項を定めるものとする。

（医療救護計画）

第2条 乙等は、医療救護活動の円滑な実施を図るため、医療救護計画を策定し、これを甲に提出するものとする。

2 乙等は、医療救護計画を変更したときは、速やかに変更後の医療救護計画を甲に提出するものとする。

3 甲は、前2項の規定により乙等から提出を受けた医療救護計画を、組織市町村に周知するものとする。

（医療救護班の派遣）

第3条 組織市町村は、それぞれの防災計画に基づき、必要に応じ乙等に医療救護班の派遣を要請するとともに、甲に報告するものとする。

2 乙等は、前項の要請を受けたときは、医療救護計画に基づき、医療救護班の派遣を要請した組織市町村に派遣するものとする。

3 緊急やむを得ない事情により、乙等が第1項の規定による組織市町村からの要請を待たずに医療救護班を派遣した場合は、速やかに甲を通じて派遣した組織市町村に報告し、その承認を得るものとする。

（医療救護班に対する指揮）

第4条 乙等が派遣する医療救護班に対する指揮は、医療救護活動の迅速かつ円滑な運営を図るため、派遣を受ける組織市町村が、乙等のそれぞれの代表者を通じて行う。

2 乙等のそれぞれの代表者は医療救護活動の総合調整を図るため、必要に応じて協議するものとする。

（医療救護班の業務）

第5条 乙等が派遣する医療救護班は、派遣を受ける組織市町村が避難場所及び災害現場等に設置する救護所において医療救護を行う。

2 医療救護班の業務は、次のとおりとする。

- (1) 負傷の程度の判定
- (2) 負傷者の搬送順位及び搬送先の決定
- (3) 救急処置の実施
- (4) 救急活動の記録
- (5) 死体の検索
- (6) その他必要な事項

(医療救護班の輸送)

第6条 派遣を受ける組織市町村は、医療救護活動が円滑に実施できるよう、医療救護班の輸送について、必要な措置をとるものとする。

(医薬品等の供給)

第7条 乙等が派遣する医療救護班が使用する医薬品等は、当該医療救護班が携行するもののほか、派遣を受ける組織市町村が供給するものとする。

(救護所の設置等)

第8条 組織市町村又は甲は、災害の状況により必要に応じて救護所を設置する。

2 組織市町村又は甲は、前項に定めるもののほか災害の状況により必要と認めるときは、医療救護活動が可能な被災地周辺の医療施設に乙等の協力を得て救護所を設置する。

3 派遣を受ける組織市町村は、救護所において医療救護活動が必要とする給食及び給水を行うものとする。

(医療費)

第9条 救護所における医療費は、無料とする。

2 収容医療機関における医療費は、原則として患者負担とする。

(費用弁償等)

第10条 派遣を受けた組織市町村は、乙等が医療救護を実施した場合に要する次の費用を負担するものとする。

(1) 医療救護班の派遣に要する費用

(2) 医療救護班が携行した医薬品等を使用した場合の実費弁償

2 前項に定める費用の額については、別に定める。

(損害補償)

第11条 派遣を受けた組織市町村は、医療救護活動従事中に乙等が災害を受けたときは、甲の上田地域広域行政事務組合に上田市及び組織市町村の条例を準用する条例(平成3年組合条例第16号)第2項第9号の規定に準じ、そのつど協議して補償を行うものとする。

2 第8条の規定による救護所を設置した医療施設並びに傷病者を転送した医療機関において、医療救護活動により生じた施設及び設備の損傷については、派遣を受けた組織市町村が負担する。

(第三者に対する損害補償)

第12条 医療救護活動従事中に第三者に及ぼした損害については、その賠償方法及び賠償額は、甲・乙等及び派遣を受けた組織市町村が協議のうえ定めるものとする。

(報告)

第13条 乙等は、医療救護活動終了後速やかに、甲の定めるところにより医療救護活動従事者の氏名及び人数その他医療救護活動の内容を派遣した組織市町村に報告するものとする。

2 組織市町村は、前項に規定する報告を乙等から受けたときは、報告書を取りまとめ速やかに甲に提出するものとする。

(費用等の請求)

第14条 乙等は、第10条に規定する費用及び第11条に規定する補償(以下「費用等」という。)を請求するときは、甲の定める方法により行うものとする。

(費用等の支払)

第15条 派遣を受けた組織市町村は、前条の規定により費用等の請求があったときは、その内容を精査し、適当であると認めるときは、その費用を速やかに乙等に支払うものとする。

(細目)

第16条 この協定を実施するための必要な事項については、別に定めるものとする。

(協議)

第17条 この協定に定めのない事項及びこの協定の実施にあたって疑義が生じた場合は、甲、乙等及び派遣を受けた組織市町村が協議のうえ定めるものとする。

(協定期間)

第18条 この協定書の有効期間（以下「協定期間」という。）は、平成9年2月1日から平成9年3月31日までとする。

2 前項の協定期間の満了する日の1か月前までに、甲又は乙等から何らの意思表示がないときは、協定期間は更に1年間更新されるものとし、その後もまた同様とする。

この協定の締結を証するため、本書4通を作成し、甲、乙、丙及び丁各々が記名押印のうえ、各自1通をそれぞれ保有する。

平成9年2月1日

甲	長野県上田市天神二丁目4番55号 上田地域広域行政事務組合 上記代表者 上田地域広域行政事務組合長 竹下悦男 長野県上田市中心二丁目22番10号
乙	社団法人上田市医師会 上記代表者 上田市医師会長 宮下美生 長野県上田市常田二丁目1番10号
丙	社団法人小県郡医師会 上記代表者 小県郡医師会長 小川原辰雄 長野県上田市材木町一丁目3番6号
丁	社団法人上田小県歯科医師会 上記代表者 上田小県歯科医師会長 宮坂昌弘

医療救護活動実施細則

平成9年2月1日付をもって締結した「災害時の医療救護についての協定書」（以下「協定書」という。）第16条の規定に基づき、実施細則を次のとおり定める。

（医療救護組織）

第1条 医療救護組織は、医療救護班及び後方医療機関から構成する。

2 医療救護班は、医師1名及び看護師2名又は歯科医師1名及び歯科衛生士2名で構成し、必要がある場合は、保健婦又は助産婦を加えることができる。

（実施報告）

第2条 乙等は、協定書第3条の規定に基づき医療救護班を派遣したときは、医療救護活動終了後、各班ごとの医療救護活動実施報告書（様式第1号）、医療報告書（様式第2号）、助産報告書（様式第3号）及び医薬品等使用報告書（様式第4号）により速やかに派遣した組織市町村に報告するものとする。

（事故報告）

第3条 乙等は、協定書第3条の規定に基づく医療救護活動において、医療救護班員が負傷し、若しくは疾病にかかり、又は死亡したときは、事故報告書（様式第5号）により速やかに派遣した組織市町村に報告するものとする。

（医療施設等損傷報告書）

第4条 乙等は、協定書第3条の規定に基づく医療救護活動において、医療施設及び設備を損傷したときは、医療施設及び設備損傷報告書（様式第6号）により速やかに派遣した組織市町村に報告するものとする。

（費用弁償の額）

第5条 協定書第10条第1項第1号に規定する額は、別表に定める額とする。

（費用等の請求）

第6条 乙等は、協定書第14条に規定する費用等の請求は、費用弁償請求書（様式第7号）医薬品等実費弁償請求書（様式第8号）及び医療施設及び設備の損傷に係る損害補償請求書（様式第9号）により派遣した組織市町村に請求するものとする。

（別表）

費用の種類	対象者	費用算定の基礎となる規定
報酬	医師 歯科医師 保健婦 助産婦 看護婦	災害救助法施行規則（昭和34年長野県規則第3号）第9条別表第3の1の例による。この場合において、同表の1のA中「日当」とあるのは「報酬」と読み替えるものとする。
	歯科衛生士	災害救助法施行規則第9条別表第3の1のAの（ウ）の例による。
旅費	医師 歯科衛生士	特別職の職員等の給与並びに旅費及び費用弁償に関する条例（昭和55年上田市条例第2号）第11条、第12条及び第14条の例による。
	保健婦 助産婦 看護婦 歯科衛生士	職員の旅費に関する条例（昭和46年上田地域広域行政事務組合条例第7号）第2条の規定に基づく職員の旅費に関する条例（昭和35年上田市条例第40号）の例による。
時間外勤務手当	医師 歯科医師 保健婦 助産婦 看護婦 歯科衛生士	上田地域広域行政事務組合に上田市および組織町村の条例を準用する条例（平成3年上田地域広域行政事務組合条例第16号）第2条第11号の例による。この場合において、同条第11号に規定する条例第42条の勤務1時間当たりの給与額は、災害救助法施行規則第9条別表第3の1に規定する日当の額を一般職の職員の勤務時間数で除して得た額とする。

※ 様式は省略

イ 上田薬剤師会

災害時の医療救護活動及び医薬品等の供給についての協定書

上田地域広域行政事務組合（以下「甲」という。）と社団法人上田薬剤師会（以下「乙」という。）とは災害時における医療救護活動及び医薬品等の供給について、次のとおり協定を締結する。

（趣旨）

第1条 この協定書は、災害時における広域的な対応を図るため、甲を組織する市町村（坂城町を除く。以下「組織市町村」という。）がそれぞれ策定する地域防災計画（以下「防災計画」という。）に基づき、災害時に行う医療救護及び医薬品等の供給に対する乙の協力に関し、必要な事項を定めるものとする。

（医療救護計画）

第2条 乙は、医療救護活動の円滑な実施を図るため、医療救護計画を策定し、これを甲に提出するものとする。

2 乙は、医療救護計画を変更したときは、速やかに変更後の医療救護計画を甲に提出するものとする。

3 甲は、前2項の規定により乙から提出を受けた医療救護計画を、組織市町村に周知するものとする。

（薬剤師班の派遣）

第3条 組織市町村は、それぞれの防災計画に基づき、必要に応じて乙に薬剤師班の派遣を要請するとともに、甲に報告するものとする。

2 乙は、前項の要請を受けたときは、医療救護計画に基づき、薬剤師班の派遣を要請した組織市町村に派遣するものとする。

3 緊急やむを得ない事情により、乙が第1項の規定による組織市町村からの要請を待たずに薬剤師班を派遣した場合は、速やかに甲を通じて派遣した組織市町村に報告し、その承認を得るものとする。

（薬剤師班に対する指揮）

第4条 乙が派遣する薬剤師班に対する指揮は、医療救護活動の迅速かつ円滑な運営を図るため、派遣を受ける組織市町村が、乙の代表者を通じて行う。

（薬剤師班の業務）

第5条 乙が派遣する薬剤師班は、派遣を受ける組織市町村が避難場所及び災害現場等に設置する救護所及び医薬品等の集積場所において医療救護を行う。

2 薬剤師班の業務は、次のとおりとする。

- (1) 傷病者等に対する調剤及び服薬指導
- (2) 医療救護班への薬剤服用に関する助言
- (3) 医薬品等の仕分け及び管理
- (4) その他必要な事項

（薬剤師班の輸送）

第6条 派遣を受ける組織市町村は、医療救護活動が円滑に実施できるよう、薬剤師班の輸送について、必要な措置をとるものとする。

（医薬品等の供給）

第7条 乙が派遣する薬剤師班が使用する医薬品等は、当該薬剤師班が携行するものとする。

2 派遣した組織市町村から医薬品等の供給の要請を受けた場合、乙は速やかに必要な措置を講ずるものとする。

（救護所の設置等）

第8条 組織市町村又は甲は、災害の状況により必要に応じて救護所を設置する。

2 派遣を受ける組織市町村又は甲は、救護所において薬剤師班が必要とする給食及び給水を行うものとする。

（調剤費）

第9条 救護所における調剤費は、無料とする。

（費用弁償等）

第10条 派遣を受けた組織市町村は、乙が医療救護を実施した場合に要する次の費用を負担するものとする。

- (1) 薬剤師班の派遣に要する費用

(2) 薬剤師班が携行した医薬品等を使用した場合の実費弁償

- 2 医薬品等の供給を要請した組織市町村は、医薬品等を供給した場合の実費を負担するものとする。
- 3 前2項に定める費用の額については、別に定める。

(損害補償)

第11条 派遣を受けた組織市町村は、医療救護活動従事中に乙が災害を受けたときは、甲の上田地域広域行政事務組合に上田市及び組織市町村の条例を準用する条例（平成3年組合条例第16号）第2条第9号の規定に準じ、そのつど協議して補償を行うものとする。

- 2 第8条の規定により設置した救護所において、医療救護活動により生じた施設及び設備の損傷については、派遣を受けた組織市町村が負担する。

(第三者に対する損害補償)

第12条 医療救護活動従事中に第三者に及ぼした損害については、その賠償方法及び賠償額は、甲乙及び派遣を受けた組織市町村が協議のうえ定めるものとする。

(報告)

第13条 乙は、医療救護活動終了後速やかに、甲の定めるところにより医療救護活動従事者の氏名及び人数その他医療救護活動の内容を派遣した組織市町村に報告するものとする。

- 2 乙は、第7条第2項の規定に基づき医薬品等を供給したときは、そのつど甲の定めるところにより供給した組織市町村に報告するものとする。
- 3 組織市町村は、前2項に規定する報告を乙等から受けたときは、報告書を取りまとめ速やかに甲に提出するものとする。

(費用等の請求)

第14条 乙は、第10条に規定する費用及び第11条に規定する補償（以下「費用等」という。）を請求するときは、甲の定める方法により行うものとする。

(費用等の支払)

第15条 派遣及び医薬品等の供給を受けた組織市町村は、前条の規定により費用等の請求があったときは、その内容を審査し、適当であると認めるときは、その費用を速やかに乙に支払うものとする。

(細目)

第16条 この協定を実施するための必要な事項については、別に定めるものとする。

(協議)

第17条 この協定に定めのない事項及びこの協定の実施にあたって疑義が生じた場合は、甲乙及び派遣を受けた組織市町村が協議のうえ定めるものとする。

(協定期間)

第18条 この協定書の有効期間（以下「協定期間」という。）は、平成9年2月1日から平成9年3月31日までとする。

- 2 前項の協定期間の満了する日の1か月前までに、甲又は乙から何らの意思表示がないときは、協定期間は更に1年間更新されるものとし、その後もまた同様とする。

この協定の締結を証するため、本書2通を作成し、甲、乙双方記名押印のうえ、各1通を保有する。

平成9年2月1日

長野県上田市大手一丁目11番16号

甲 上田地域広域行政事務組合

上記代表者 上田地域広域行政事務組合長 竹下悦夫

長野県上田市大字国分994番地1

乙 社団法人 上田薬剤師会

上記代表者 上田薬剤師会長

工藤義房

医療救護活動及び医薬品等供給実施細則

平成9年2月1日付をもって締結した「災害時の医療救護及び医薬品等の供給についての協定書」(以下「協定書」という。)第16条の規定に基づき、実施細則を次のとおり定める。

(薬剤師班)

第1条 薬剤師班は、薬剤師2名で構成し、必要がある場合は、人数を増やすことができる。

(実施報告)

第2条 乙は、協定書第3条の規定に基づき薬剤師班を派遣したときは、医療救護活動終了後、各班ごとの医療救護活動実施報告書(様式第1号)、医療救護報告書(様式第2号)、医薬品等使用報告書(様式第3号)及び医薬品等分類報告書(様式第4号)により速やかに派遣した組織市町村に報告するものとする。

2 乙は、協定書第7条第2項の規定に基づき医薬品等を供給したときは、そのつど医薬品等引渡し書(様式第5号)により速やかに供給した組織市町村に報告するものとする。

(事故報告)

第3条 乙は、協定書第3条の規定に基づく医療救護活動において、薬剤師班員が負傷し、若しくは疾病にかかり、又は死亡したときは、事故報告書(様式第6号)により速やかに派遣した組織市町村に報告するものとする。

(施設等損傷報告書)

第4条 乙は、協定書第3条の規定に基づく医療救護活動において、施設及び設備を損傷したときは、施設及び設備損傷報告書(様式第7号)により速やかに派遣した組織市町村に報告するものとする。

(費用弁償の額)

第5条 協定書第10条第1項第1号に規定する額は、別表に定める額とする。

(費用等の請求)

第6条 乙は、協定書第14条に規定する費用等の請求は、費用弁償請求書(様式第8号)医薬品等実費弁償請求書(様式第9号)及び施設及び設備の損傷に係る損害補償請求書(様式第10号)により派遣した組織市町村に請求するものとする。

(別表)

費用の種類	対象者	費用算定の基礎となる規定
報酬	薬剤師	災害救助法施行規則(昭和34年長野県規則第3号)第9条別表第3の1の例による。この場合において、同表の1の「ア中」にあるのは「報酬」と読み替えるものとする。
旅費	薬剤師	職員の旅費に関する条例(昭和46年上田地域広域行政事務組合条例第7号)第2条の規定に基づく職員の旅費に関する条例(昭和35年上田市条例第40号)の例による。
時間外勤務手当	薬剤師	上田地域広域行政事務組合に上田市および組織町村の条例を準用する条例(平成3年上田地域広域行政事務組合条例第16号)第2条第11号の例による。この場合において、同条第11号に規定する条例第42条の勤務1時間当たりの給与額は、災害救助法施行規則第9条別表第3の1に規定する日当の額を一般職の職員の勤務時間数で除して得た額とする。

※ 様式は省略

ウ 長野県助産師会上小地区

災害時における妊産婦等への医療救護活動及び支援等に関する協定書

上田市（以下「甲」という。）と一般社団法人長野県助産師会上小地区（以下「乙」という。）とは、上田市内で地震や風水害等の大規模災害が発生した場合（以下「災害時」という。）における妊婦、産婦、じょく婦、新生児及び乳幼児（以下「妊産婦等」という。）への医療救護活動及び支援等に関し、次のとおり協定を締結する。

（総則）

第1条 この協定は、甲の要請に基づき、甲が行う災害時の妊産婦等への医療救護活動及び支援等に対する乙の協力に関し、必要な事項を定めるものとする。

（要請）

第2条 災害時において必要と認めた場合は、乙に対し、第4条に規定する活動の範囲において協力を要請することができる。

2 乙は、前項の要請を受けたときは、助産師を派遣するものとする。

（助産師に対する指揮）

第3条 助産師が行う妊産婦等に対する医療救護活動及び支援等に関する指揮は、乙の長を通じて行うものとする。

（助産師が実施する活動の範囲）

第4条 乙が派遣する助産師は、甲が指定緊急避難場所又は災害現場等に設置する救護所、その他甲が指定する場所において、次の各号に掲げる事項を実施するものとする。

- (1) 妊産婦に対する保健指導及び心身のケア
- (2) じょく婦又は乳児に対する保健指導及び心身のケア
- (3) 医療機関等への搬送の要否の判断に関する助言と連絡調整の協力
- (4) その他必要な事項

（助産師の移動手段）

第5条 甲は、妊産婦等への医療救護活動及び支援等が円滑に実施できるよう、助産師の移動手段の確保について、必要に応じて支援を行うものとする。

（医薬品等の供給）

第6条 甲の要請に基づき、乙が派遣する助産師が使用する医薬品等は、当該助産師が携行するものとする。

2 甲は、乙の派遣する助産師が医薬品又はその他の資材を必要とする場合は、可能な範囲で供給するものとする。

（費用弁償）

第7条 甲の要請に基づき、乙が医療救護活動及び支援等を実施した場合に要する次の各号の費用は、甲が負担する。

- (1) 助産師の派遣に要する経費
 - (2) 助産師が携行した医薬品等を使用した場合の実費弁償
- 2 前項の規定による費用弁償等の額は、甲乙協議のうえ、別に定めるものとする。
- 3 本条第1項及び第2項の規定にかかわらず、災害救助法（昭和22年法律第118号）が適用された場合は、その定めるところによるものとする。

(損害補償)

第8条 甲の要請に基づき、医療救護活動及び支援等に従事した助産師が、そのために負傷し、疾病にかかり、又は死亡した場合においては、甲、乙は誠意をもってその補償を協議し、別に定める範囲において補償を行うものとする。

2 前項の規定にかかわらず、災害救助法が適用された場合は、その定めるところによるものとする。

(平時からの連携)

第9条 乙は、妊産婦等への医療救護活動及び支援等が円滑に実施できるよう、災害時の組織体制等を定めた医療救護計画を策定し、これを甲に報告するものとする。

2 乙は、要請に基づき直ちに対応できる体制を確保するため、連絡体制、連絡方法及び連絡手段について、あらかじめ連絡責任者を定め、平時から連絡調整に努めるものとする。

3 乙は、平時から甲との連携により、妊産婦等のための災害への備えに関する啓発、助言等を通じて、防災対策の推進を図るとともに、甲の依頼に基づき、甲が指定する防災訓練に可能な限り参加するものとする。

(細目)

第10条 この協定を履行するための必要な事項については、医療救護活動実施細目に定める。

(有効期間)

第11条 この協定書の有効期間は、協定締結の日から令和5年3月31日までとする。ただし、協定期間満了の日の1か月前までに、甲及び乙いずれからも協定の解除又は変更について申出がないときは、さらに1年間この協定を延長したものとみなし、その後も同様とする。

(協議)

第12条 この協定に定めのない事項又は疑義が生じた事項については、関係法令の定めによるもののほか、甲乙協議のうえ定める。

この協定の締結を証するため、本書2通を作成し、甲、乙は署名押印のうえ、各1通を保有する。

令和4年5月6日

長野県上田市大手一丁目11番16号
甲 上田市
上記代表者 上田市長 土屋陽一

長野県松本市島内4660-4 稼ぐ家姫13号102号室
乙 長野県助産師会上小地区
上記代表者 地区長 竹内由美

(17) 物資の調達

上小生コン事業協同組合

災害時における応援協力に関する協定書

上田地域広域連合（以下「甲」という。）、上小生コン事業協同組合（以下「乙」という。）及び上田地域広域連合規約（平成10年長野県指令9地第1289号。）第4条第6号の消防に関する事務（消防団及び水利施設に関する事務を除く。）を共同処理する市町村（別表の第6項の市町村欄に掲げる市町村。以下「丙」という。）は、丙の区域内に係る火災、地震、風水害その他の災害（以下「災害」という。）時における応援協力に関し、次のとおり協定を締結する。

（目的）

第1条 この協定は、丙の区域内で災害が発生、又は発生するおそれがある場合（以下「災害時」という。）において、甲が行う災害防ぎょ活動に係るこの応援協力について、適正かつ円滑な運営を期すため、必要な事項を定めることを目的とする。

（協力要請及び応援要請）

第2条 甲は、災害時において、丙から要請があったときに、乙に対し、応援協力を要請することができるものとする。ただし、甲が、災害防ぎょ活動のため必要があると判断したときは、この限りでない。

2 乙は、甲から前項の要請があったときは、特別な理由がない限り、応援協力を行うものとする。

（応援協力の内容）

第3条 前条第2項に規定する応援協力は、次に掲げるものとする。

- (1) 消火用水の供給
- (2) 資材用砂、砂利等の供給
- (3) 乙の組合員が所有する工場敷地の提供
- (4) その他、乙の応援協力が可能なもので甲及び丙が必要と認めるもの

（要請手続）

第4条 甲は、第2条第1項に規定する応援協力の要請を行うときは、応援協力要請書（様式第1号。以下「要請書」という。）により要請するものとする。ただし、緊急を要するときは、口頭、電話等により要請できるものとし、後日速やかに要請書を提出するものとする。

（要請に基づく乙の対応）

第5条 乙は、甲から第2条第1項に規定する要請を受けたときは、直ちに要請事項に対応するものとする。

（報告）

第6条 乙は、第2条第2項及び第3条に規定する応援協力を実施したときは、その応援協力の終了後、速やかに応援協力報告書（様式第2号。以下「報告書」という。）により甲に報告するものとする。ただし、緊急を要する場合は、口頭、電話等により報告し、その後速やかに報告書を提出するものとする。

(経費の負担)

第7条 第2条第2項及び第3条に規定する応援協力に要した経費は、被災した市町村が負担するものとする。

2 前項の規定により負担する額は、災害発生直前における適正価格を基準とし、甲乙丙協議のうえ、決定するものとする。

(経費の支払)

第8条 前条の規定により、乙から経費の請求があった場合、甲及び丙がその内容が適当であると認めるときは、丙は、その経費を速やかに支払うものとする。

(連絡責任者の報告)

第9条 甲及び乙は、この協定書の成立に係る連絡責任者を協定締結後速やかに連絡責任者届(様式第3号)により相手方に報告するものとする。その内容に変更があった場合も同様とする。

(災害補償)

第10条 この協定に基づく業務に従事した者に係る災害補償は、その応援協力を受けた市町村の消防団員等公務災害補償条例の損害補償の規定によるものとする。

(情報提供)

第11条 乙は、乙が応援協力の従事中に覚知した災害等による被害情報は、甲及び丙に可能な限り速やかに提供するものとする。

(有効期間)

第12条 この協定の有効期間は、協定締結の日から平成31年3月31日までとする。
ただし、有効期間終了日1か月前までに、甲乙丙いずれからも協定解消の通知がない場合は、さらに1年間延長されるものとし、その後も同様とする。

(協議)

第13条 この協定に定めのない事項及びこの協定に関して疑義が生じたときは、その都度、甲乙丙間で協議のうえ、決定するものとする。

(附則)

第14条 この協定は、締結の日から施行する。

この協定の締結を証するため、協定書を6通作成し、甲乙丙署名押印のうえ、各自1通保有する。

平成30年 4月17日

甲 長野県上田市上丸子1612番地
上田地域広域連合
広域連合長 土屋 陽一

乙 長野県上田市蒼久保1039番地6
上小生コン事業協同組合
理事長 高見沢 健

丙 長野県上田市大手一丁目11番16号
上田市
上田市長母袋創一代理 上田市副市長 井上 晴樹

長野県東御市東281番地2
東御市
東御市長 花岡 利夫

長野県小県郡青木村大字田沢111番地
青木村
青木村長 北村 政夫

長野県小県郡長和町古町4247番地1
長和町
長和町長 羽田 健一郎

様式第 1 号（第 4 条関係）

第 年 月 日 号

上小生コン事業協同組合
理事長 様

上田地域広域連合
広域連合長

応援協力要請書

災害時における応援協力に関する協定書第 4 条に基づき、下記のとおり応援協力を要請します。

記

- 1 要請日時
- 2 災害の種別
- 3 災害発生場所
- 4 災害の状況
- 5 応援協力の種別
- 6 その他必要な情報

第 号
年 月 日

上田地域広域連合
広域連合長 様

上小生コン事業協同組合
理事長

応援協力報告書

災害時における応援協力に関する協定書第 6 条に基づき、下記のとおり報告します。

記

- 1 災害の種別
- 2 災害発生場所
- 3 災害発生日時
- 4 応援協力受報時間
- 5 応援協力の種別
- 6 応援協力の行動経過
 - (1) 従事時間（開始時間及び終了時間）
 - (2) 車両等の種別及び台数
 - (3) 人員
- 7 応援協力の概要
- 8 応援協力に要した資材等の種別及び数量
- 9 応援協力従事者の負傷等の有無及び状況
- 10 その他必要事項

様式第3号（第9条関係）

連絡責任者届

（団体名）

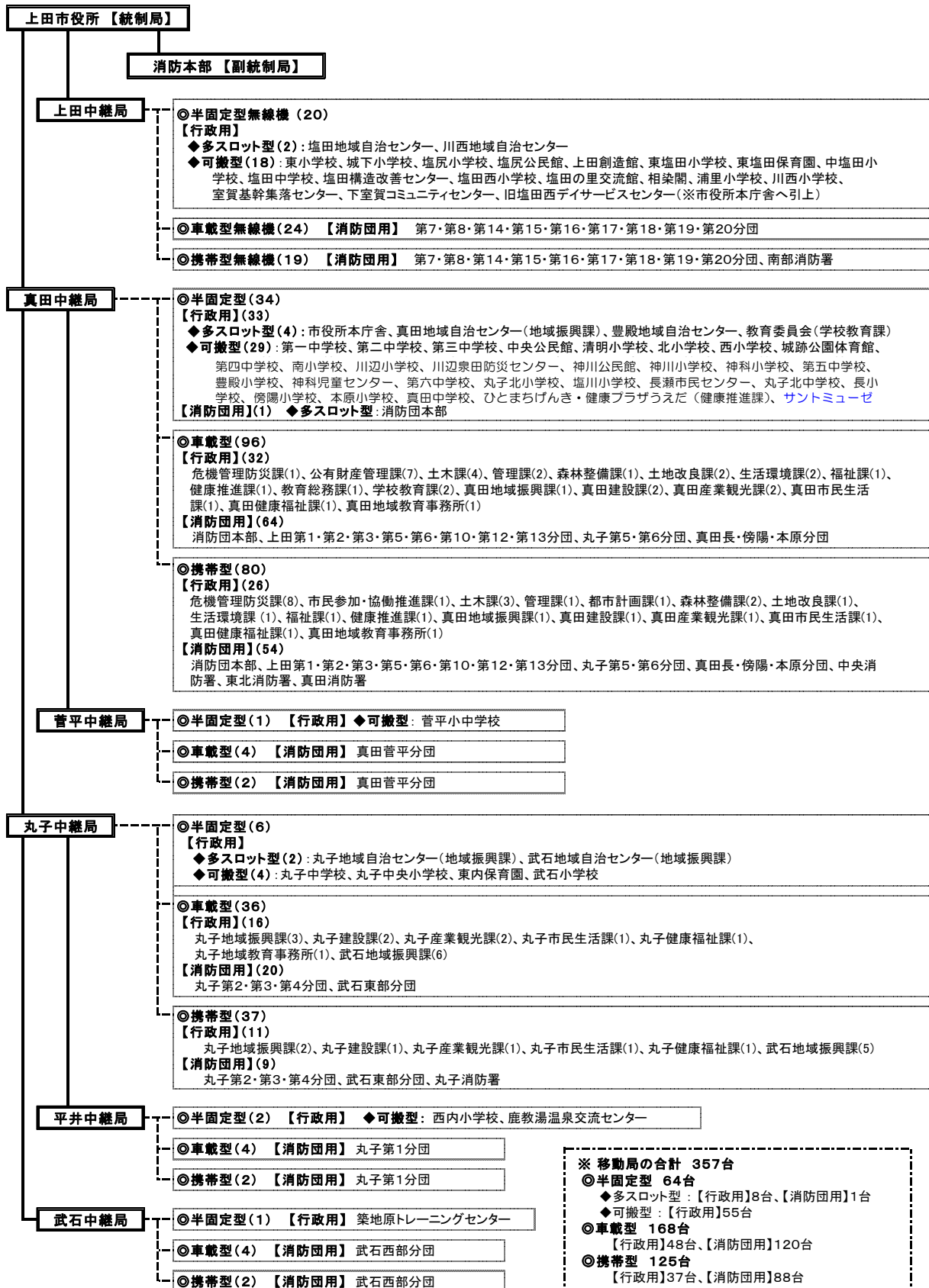
年 月 日現在

役職	ふりがな 氏名	連絡先 電話番号	備考 (連絡順等)

1.3 上田市防災行政無線の運用

(1) デジタル防災行政無線

上田市防災行政無線 系統図



※ 表中の車載型及び携帯型無線機は常置場所です。緊急時等には、市内全域で利用することができます。

14 被害状況判定基準

分類	用語	被害程度の判定基準	
人的被害	死者	当該災害が原因で死亡し、死体を確認したもの、または死体を確認することはできないが死亡したことが確実なものとする。	
	行方不明者	当該災害が原因で所在不明となり、かつ死亡の疑いのあるものとする。	
	負傷者	重傷者	災害のため負傷し、医師の治療を受け、または受ける必要があるもののうち、「重傷者」とは、1月以上の治療を要する見込みのものとする。
		軽傷者	災害のため負傷し、医師の治療を受け、または受ける必要があるもののうち、「軽傷者」とは、1月未満で治療できる見込みのものとする。
住家被害	住家	現実に居住のため使用している建物をいい、社会通念上の住家であるかどうかを問わない。	
	棟	一つの独立した建物とする。	
	世帯	生計を一つにしている実際の生活単位をいうが、同一家屋内の親子夫婦であっても生活の実態が別々であれば2世帯となる。また、主として学生等を宿泊させている寄宿舎、下宿、その他これに類する施設に宿泊するもので、共同生活を問わない。営んでいるものについては原則としてその宿泊者等を1世帯として取扱う。	
	全壊 (全壊・全流失)	住家がその居住のための基本的機能を喪失したもの、すなわち、住家全部が倒壊、流失、埋没、焼失したもの、または住家の損壊が甚だしく、補修により元通りに再使用することが困難なもので、具体的には、住家の損壊、焼失もしくは流失した部分の床面積がその住家の延床面積の70%以上に達した程度のものである。または住家の主要な構成要素の経済的被害を住家全体に占める損害割合で表し、その住家の損害割合が50%以上に達した程度のものとする。	
	半壊 (半焼)	住家がその居住のための基本的機能の一部を喪失したもの、すなわち、住家の損壊が甚だしいが、補修すれば元通りに再使用できる程度のもので、具体的には、損壊部分とその住家の延床面積の20%以上70%未満のもの、または住家の主要な構成要素の経済的被害額を住家全体に占める損害割合で表し、その住家の損害割合が20%以上50%未満のものとする。	
	床上浸水	住家の床より上に浸水したものと及び全壊・半壊には該当しないが土砂竹木の堆積により一時的に居住することができないもの	
	床下浸水	床上浸水にいたらぬ程度に浸水したもの	
	一部破損	損壊の程度が半壊半焼にいたらぬ程度の住家の破損で、補修を必要とする程度のものとする。ただしガラスが数枚破損した程度のごく小さなものは除く。	
非住家被害	非住家	住家以外の建築物をいうものとする。なお、官公署、学校、病院、公民館、寺社、仏閣等は非住家とする。ただし、これら施設に、常時、人が居住している場合には、当該部分は住家とする。	
	公共建物	例えば市役所庁舎、公民館、公立保育所等の公用又は公共の用に供する建物とする。	
	その他	公共建物以外の倉庫、土蔵、車庫等の建物とする。	
	非住家被害	非住家に対する全壊又は半壊の被害を受けたもの	
被災世帯数	り災世帯	災害により全壊、半壊及び床上浸水の被害を受け通常の生活を維持できなくなった生計を一にしている世帯とする。	
	り災者	り災世帯の構成員とする。	
田畑被害	流失、埋没	田・畑の耕土の厚さ1割以上が流失し、埋没とは砂利等の堆積のため、耕作が不能となったもの	
	冠水	稲の先端が見えなくなる程度に水に浸かったもので、耕地、作物に被害を受けたもの	

分類	用語	被害程度の判定基準
その 他 の 被 害	道路決壊	高速自動車道、一般国道、県及び市道（道路法第2条第1項に規定する道路、以下同じ）の一部が損壊し、車両の通行が不能となった程度の被害をいう。 （ただし、橋梁を除いたものとする。）
	道路冠水	高速自動車道、一般国道、県及び市道（道路法第2条第1項に規定する道路、以下同じ）の一部が冠水し、車両の通行が不能となった程度の被害をいう。 （ただし、橋梁を除いたものとする。）
	橋梁被害	市道以上の道路に架設した橋が一部又は全部流失し、一般の渡橋が不能になった程度の被害をいう。
	河川被害	河川法にいう1級河川及び2級河川（河川法を適用又は準用される河川）若しくはその河川の維持管理に必要の堤防、護岸、利水、河床その他の施設もしくは護岸を保全するために保護することを必要とする河川で被害を受け、復旧工事を要する程度の被害をいう。
	鉄道不通	電車の運行が不能となった程度の被害を受けたもの
	通信被害	電話とは、災害により通信不能となった電話の回線数とする。 電気とは、災害により停電した戸数のうち最も多く停電した時点における戸数とする。
	崖くずれ	崖くずれによって人・住家等に被害が生じたもの、又は復旧工事を必要とする程度の被害を受けたもの
	砂防被害	砂防法第1条に規定する砂防施設、同法第3条の規定によって同法が準用される砂防のための施設又は同法第3条の2の規定によって同法が準用される天然の河岸で復旧工事を要する程度の被害をいう。
	文教施設被害	小学校、中学校、高等学校、大学、高等専門学校、盲学校、ろう学校、養護学校及び幼稚園における教育の用に供する施設とし、復旧工事を要する被害を受けたもの
	その他の被害	農業用施設、林業用施設、砂防用施設、港湾及び漁港施設、農作物等の被害で特に報告を必要とするもの
用 語 の 解 説	清掃施設	ごみ処理及びし尿処理施設とする。
	公共文教施設	公立の文教施設とする。
	その他の公共施設	農業水産施設及び公共土木施設以外の公共施設をいい、例えば庁舎、公民館、児童館、都市施設等の公用又は公共の用に供する施設をいう。
	農林水産業施設	農林水産業施設災害復旧事業費国庫補助の暫定措置に関する法律（昭和25年法律第169号）による補助対象となる施設をいい、具体的には農地、農業用施設、林業用施設、漁業用施設及び共同利用施設とする。
	公共土木施設	公共土木施設災害復旧事業費国庫負担法（昭和26年法律第97号）による国庫負担の対象となる施設をいい、具体的には河川、海岸、砂防設備、林地荒廃防止施設、地すべり防止施設、急傾斜地崩壊防止施設、道路、港湾漁港及び下水道とする。
	農産被害	農林水産業施設以外の農産被害をいい、例えばビニールハウス、農作物の被害とする。
	林産被害	農林水産業施設以外の林産被害をいい、例えば立木、苗木等の被害とする。
	畜産被害	農林水産業施設以外の畜産被害をいい、例えば、家畜、畜舎等の被害とする。
	水産被害	農林水産業施設以外の水産被害をいい、例えば、のり、魚、貝、漁船等の被害とする。
	商工被害	建物以外の商工被害で、例えば工業原材料、商品、生産機械器具等とする。

15 水防資材の確保

(1) 水防資材

R4.1.1月現在

区分	水防庫等	上田中央署	諏訪形	下塩尻	上塩尻	東 部	上 田 南 部 署	半 過	下之条	神 畑	中 野	上 田 東 北 署	神 川	下 郷	川西署
面積 (㎡)		8	33	33	50	8	6	10	14	10	34	8	11	27	1
鉄線 8#		1	0				3	0		1	2	10	177	10	
鉄線 10#		5	350	0			1	8	1	1	13	10	135	5	20
鉄線 12#		2	0	0	10	1								5	
鉄線 14#				0											
鉄線 18#															
なまし鉄線		1		1								25		30	
杭 1.0m			0	0								0			
杭 1.3m			90												0
杭 1.5m			63	0					0	5		14		18	
杭 2.0m			10	0				45	0	40	11	37		20	
杭 3.0m			50	0							1				
杭 4.0m			100								0				
杭 5.0m											0				
樹脂袋		4000	1,300	300	1,900	1190	2862	600	0	0	840	4,322	1,200	550	4400
縄(玉)		7	5	10			3	4	4	3	5	4			
蛇かご	テ	3m	32			0	0	36	75	5					0
		5m	42			0	36	0	74	0					0
	キ	2m				0									
		3m	22			0	0				90				
5m	4	0		0	6	0	6	6		4					
剣スコ		16	3	3	6	13	26	0	2	2	1	10	3	5	5
角スコ		16	0		5		8					6			
掛矢		2	2	2	4	1	1				1	2	2	1	
ツルハシ		5	1	1	3	10	4	3			1	2	2		
鎌		21	0				19	1				17	2	3	7
唐クワ		3	0				3	2				4	1	2	3
ねばきり												1			3
手斧		9	0	1	1		2					2			
ハンマー		6	0		2		3	5				2	1	1	3
ナタ		5	2	2			5	4	0			4	2		3
ペンチ		8	2	2	2	2	7	2	0			4	2	2	2
照明器具															
シノ		16	2	1	5		5	2	0		2	4	2	2	5
ワイヤー															
防水シート		31	11	2	38	3	0	6		15	3	50	15	22	25
番線カッター		3	2	1	10	1	5					2	1	1	2
トビロ			0			8	0	3		0	0				2
ざる		16	10	9		10	13	10	6	10	17	8	4	11	
のこぎり		8	0		5		13	5				8	0	1	4
二輪車												2		2	
鉄杭 1.0m				0	30							3		7	
鉄杭 1.3m				0	12		0					10			17
鉄杭 1.5m				0	18							12			
トラロープ		6	0		2	12						2			1
砂 (m3)		4				3	4					4.5			4
玉石 (m3)			28	20							15			7	
カラーコーン		15					0					8			12
ボール		16					0					6			6

R4.1.1月現在

区分	水防庫等	小 泉	丸子署	西 内	東 内	丸 子	依 田	長 瀬	※塩川	真田署	真 田	武石地域 自治センター	合 計	
面積 (m ²)		16	16	50	20	36	30	28	35	18	35	40	577	
鉄線 8#		50		50			100		100	100			604	
鉄線 10#		150	20					1,500			27		2246	
鉄線 12#			20										38	
鉄線 14#										70			70	
鉄線 18#		15											15	
なまし鉄線													57	
杭 1.0m					11		30	6				50	97	
杭 1.3m													90	
杭 1.5m									30				130	
杭 2.0m		43			28		62	40	58				394	
杭 3.0m									22			28	101	
杭 4.0m										31	120		251	
杭 5.0m													0	
樹脂袋		1,500	2,750	1,100	1,250	1,000	1,050	1,300	1,000	3,780	800	650	39644	
縄(玉)		8			1		2	9	2				67	
蛇かご	テ	3m			6		3						157	
		5m		0		6			0		60	39	257	
	キ	2m											0	
		3m											112	
		5m	4		4								34	
剣スコ		9	6	12	5	33	5	25	5	12	4	65	276	
角スコ			5	2	2		2	2	2	13		30	93	
掛矢		3	2	5	5	8	4	9	5	2	5	13	79	
ツルハシ		3	3	3	3	10	3	5	3	2	3	23	93	
鎌		5	14	5	2	15	2	4	5	34	10		166	
唐クワ		4								12	2		36	
ねばきり											7	20	31	
手斧		3	1					3		5	4		31	
ハンマー		8	1			4		9		2	11		58	
ナタ			11	4	4	12	4	5	4	8			79	
ペンチ		4	6					2		2	2		51	
照明器具			3										3	
シノ		2	12	4	4	22	4	4	4	4		30	136	
ワイヤー			3					10					33	46
防水シート		12	18	5	15	110	10	32	15	50	3	15	506	
番線カッター		1	3			18				4		5	59	
トビロ		2	5			12		3		8		3	46	
ざる		13	4							3	9		153	
のこぎり		2	6	3	3	26	3	9	3	10	3		112	
二輪車													4	
鉄杭 1.0m										10			50	
鉄杭 1.3m													39	
鉄杭 1.5m													30	
トラロープ			1						7		1		32	
砂 (m ³)		4	4							4			31.5	
玉石 (m ³)		5											75	
カラーコーン													35	
ポール													28	

※塩川水防庫の水防資材は建物老朽化等の理由により、一時的に郷仕川原公民館隣 上田市消防団丸子第6分団消防器具庫内及び塩川コミュニティセンター敷地内の倉庫に分散して収納しております。

現在の塩川水防庫は解体を計画しており、解体後につきましては、塩川・長瀬地区で行われる千曲川・依田川周辺環境整備事業完成後に、関係機関と設置の必要性を判断して検討します。

(2) 水防玉石

【上田地域】

集石所	諏訪形	下塩尻	塩尻新屋	神川上沢	林之郷	下郷	中野	小泉	合 計
数量(m ³)	28	20	20	23	27	7	15	5	145

(3) 水防用砂

集石所	中央署	南部署	東部署	川西署	丸子署	真田署
数量(m ³)	4	4	4.5	4.5	4	4

16 災害用医薬品目（備蓄場所1箇所あたり）

薬効	一般名	規格単位	最低備蓄量
<内服薬> 催眠鎮痛剤	トリアゾラム	0.25mg T	440
解熱鎮痛剤	アセメラシン	30mg T	2,200
	ジクロフェナクナトリウム	25mg T	2,200
	アセトアミノフェン	200mg T	2,200
消炎鎮痛剤	ロキソプロフェンナトリウム	60mg T	440
抗不安薬	ジアゼパム	2mg T	2,640
消化器用剤（鎮痙剤）	臭化ブチルスコポラミン	10mg T	540
消化器用剤（制吐剤）	塩酸メトクロプラミド	5mg T	540
消化器用剤（止しゃ剤）	塩酸ベルベリンゲンノシ	1mg T	2,160
消化器用剤（下剤）	センナ葉エキス	12mg T	140
抗生物質（ニューキノロン系）	レボフロキサシン	100mg T	880
抗生物質（マクロライド系）	クラリスロマイシン	200mg T	120
	クラリスロマイシン（小）	10% 1g	180
抗生物質（セフェム系）	セフテラムピボシキル	100mg T	450
	塩酸セフカペンピボキシ	100mg T	450
抗ウイルス剤	リン酸オセルタミビル	75mg C P	300
	ザナミビル	5mg 1ブリスター	600
	リン酸オセルタミビル	3% 1g	150
循環器用剤（降圧剤）	ニルバジピン	2mg T	220
	ベニジピン	4mg T	220
	ニフェジピン	10mg T	140
	アムロジピン	2.5mg T	140
冠血管拡張剤	硝酸イソソルビド	20mg T	140
	ニトログリセリン	0.3mg T	210
抗ヒスタミン剤	メキタジン	3mg T	140
<注射薬> 睡眠鎮静剤	ジアゼパム	10 mg A	440
鎮痛剤	塩酸ブプレノルフィン	0.2mg A	320
	ペンタゾシン	15mg A	320
抗痙攣剤	フェノバルビタール	100mg A	110
交感神経刺激剤	ノルエピネフリン	1mg A	220
	エピネフリン	1mg A	220
副交感神経遮断薬	アトロピン硫酸塩水和物	0.05% 1ml・A	220
利尿剤	フロセミド	20mg A	100
気管支拡張剤	アミノフィリン	250mg A	180
副腎皮質ホルモン剤	デキサメタゾン	1.7mg A	110
消化器用剤（鎮痙剤）	臭化ブチルスコポラミン	20mg A	110
抗生物質（アミノグリコシド系）	硫酸ゲンタマイシン	40mg V	360

薬効	一般名	規格単位	最低 備蓄量
抗生物質（ペニシリン系）	ピペラシリン	1g V	180
抗生物質（ペニシリン系）	ペニシリンGカリウム	100万単位 V	180
抗生物質（セフェム系）	セファゾリンナトリウム	1g V	180
輸液（糖類）	ブドウ糖	5% 500ml・本	80
輸液（維持液）	1 / 3 Barrow 液 KN 液	500ml・本	460
輸液（細胞外液補充液）	乳液リンゲル液	500ml・本	300
輸液（血漿補充剤）	ヒドロキシエチルデンプン配合剤	500ml・本	110
生理食塩水	生理食塩	100ml・本	200
生理食塩水	生理食塩	500ml・本	500
<外用薬> 局所麻酔薬	塩酸リドカイン	2% 30ml・本	10
抗生物質（外皮用剤）	硫酸ゲンタマイシン	0.10% 10g・本	110
	硫酸フラジオマイシン	10cm×10cm 枚	100
熱傷治療剤	スルファジアゾン銀	100g 本	20
	ブクラデシンナトリウム	3% 30g	20
消炎鎮痛剤（貼付剤）	インドメタシン	10cm×14cm 枚	1,600
消炎鎮痛剤（坐薬）	インドメタシン	25mg 個	100
	ジクロフェナクナトリウム	50mg 個	100
	アセトアミノフェン	100mg 個	40
消毒剤	グルコン酸クロルヘキシジン	5% 500ml・本	50
	エチルアルコール	70% 500ml・本	12
	エチルアルコール	70% 5L・本	40
	速乾性手指消毒アルコールジェル	500ml・本	30
	塩化ベンザルコニウム	0.2% 300ml・本	20
	ポビドンヨード	10% 250ml・本	86
	次亜塩素酸ナトリウム	6% 500ml・本	30
次亜塩素酸ナトリウム	6% 1.8L・本	5	
含嗽剤	ポビドンヨード	7% 30ml・本	20
合成抗菌剤（点眼剤）	レボフロキサシン	0.5% 5ml・本	36
洗浄用整理食塩水	生理食塩水	500ml・本	704

薬効	規格単位	最低 備蓄量
<衛生材料> 絆創膏（紙テープ）	12mm×9m 本	280
絆創膏（布テープ）	12mm×5m 本	120
救急絆創膏	Mサイズ 19mm×72mm 枚	13,200
滅菌ガーゼ	30cm×30cm 4つ折り 反	20
	7.5cm×10cm 枚	4,000
脱脂綿	100g（カット綿を含む） 個	250

薬 効	規格単位		最低 備蓄量
清浄綿（酒精綿）	エタノール 80%又はイソプロパノール 70%含浸	枚	5,200
三角巾	大	枚	100
伸縮包帯	5cm×5m	個	280
プラスチックプリント材	腕用（M）	枚	80
プラスチックプリント材	足用（L）	枚	80
マスク	サージカルマスク（ひも、耳かけ問わず）	本	1,000
ディスポ手袋（滅菌品）	（双）プラスチック又はラテックス	足	200
ディスポ手袋（未滅菌品）	（枚）プラスチック又はラテックス	枚	3,000
輸液セット	翼状針（21G又は23G）付	セット	1,300
小児輸液セット	翼状針（25G）付	セット	800
ディスポーザル注射器	1ml	本	1,000
	2.5ml	本	1,000
	5ml	本	1,000
	10ml	本	1,000
	30ml	本	800
	50ml	本	650
ディスポーザル注射器	21G	本	1,000
	22G 1.25	本	1,000
	23G	本	1,000
	25G	本	1,000
ディスポーザル翼状針	21G 又は 23G	本	1,000

17 災害医薬品備蓄事業所及びワクチンの保管場所

(1) 災害用医薬品備蓄事業所

地 区 名	所 在 地	名 称	電話番号
上 田	秋和 262	(株)メディセオ上田支店	22-3510

(2) 緊急用血清及びワクチンの保管場所一覧表

名 称	所 在 地	電話番号	休日・夜間 連絡先	ワクチンの種類
上田保健福祉事務所	材木町 1-2-6 上田合同庁舎内	23-1260	同左	乾燥まむしウマ抗毒素 乾燥ボツリヌスウマ抗毒素 (ABEF型) 乾燥ガスエソウマ抗毒素
(株)メディセオ上田支店	秋和 262	22-3510	25-2411 警備保障	乾燥まむしウマ抗毒素 乾燥抗破傷風人免疫グロブリン 乾燥ボツリヌスウマ抗毒素 (ABEF型) 乾燥ガスエソウマ抗毒素

18 庁用車両の現況 【上田地域】

課別	普通車			大型車		軽自動車			特殊車	備考
	乗用	バン	貨物	バス	マイクロ	乗用	バン	貨物		
危機管理防災課									1	無線 1
秘書課	1									
交流文化スポーツ課		1								
交流文化芸術センター	1						1			
市立美術館	1									
広報シティプロモーション課							1			
豊殿地域自治センター						1		1		
塩田地域自治センター		1								
川西地域自治センター							2			
行政管理課	6	7		1	1	10	11	2		無線 7、拡声器 2
マルチメディア情報センター		1								
税務課						1				
収納管理課						2	2			
市民プラザ・ゆう						1				
生活環境課	1	1					1			無線 1
廃棄物対策課		1	4					2	2	
資源循環型施設建設関連事業課						1				
福祉課						2	2			無線 1
障がい者支援課						2			1	
高齢者介護課	1					9	2		1	無線 1
国保年金課						1				
健康推進課		2	1			4		1		無線 1
子育て・子育て支援課						4				
保育課				3		3				
点字図書館							1			
市立産婦人科病院							1			
商工課										
管理課		1		3			4			無線 2
土木課		3						3	6	無線
都市計画課			1			1	1	3		
建築課							1			
ささらの湯					2					
土地改良課							4			無線 2
森林整備課	1	1				1				無線 1
教育総務課	1	1					2			無線 1
第一学校給食センター			5			1				
第二学校給食センター			7				1			
学校教育課	1	3	1	2		1	2	20		無線 1、拡声器 1
公民館		1					5			
図書館							2		1	
上田情報ライブラリー						1				
国分寺資料館		1							1	
スポーツ推進課		2	1				2	7		
生涯学習・文化財課		1				1	1	1		
議会事務局	2									
サービス課							1			
下水道課							2	1	1	拡声器 2
浄水管理センター		1	2			1	4	1	3	拡声器 3
合計	16	30	22	9	3	48	56	43	16	243

【丸子地域】

課別	普通車			大型車		軽自動車			特殊車	備考
	乗用	バン	貨物	バス	マイクロ	乗用	バン	貨物		
地域振興課	3	1	2	2	1	1				無線 3、拡声器 1
市民サービス課	1	1	2			7	3	1		無線 2、拡声器 2
産業観光課	1		1				1			
建設課	1						3	3		無線 4
丸子地域教育事務所	1						2			無線 1
丸子・武石上下水道課			1					7	2	拡声器 2
丸子学校給食センター			3			1		2		
丸子図書館							1		1	
丸子文化会館							1			
公文書館							1			
下水道課			1							
浄水管理センター			1			1	3	2	2	拡声器 2
合計	7	2	11	2	1	10	15	15	5	68

※丸子・武石上下水道課の特殊車 2 台とは、給水車を指す。

【真田地域】

課別	普通車			大型車		軽自動車			特殊車	備考
	乗用	バン	貨物	バス	マイクロ	乗用	バン	貨物		
地域振興課	5	1		1	1	3	1			無線 1、拡声器 1
市民サービス課						2	1	1		無線 2
産業観光課	1					1	1	3		無線 2
建設課	2		1				1	1	7	無線 2
真田地域教育事務所						1		1	1	無線 1
経営管理課	1					1				
サービス課							3			拡声器 2
上水道課	2		1				7	1	2	拡声器 11
下水道課	1		1				2	1	1	拡声器 2
浄水管理センター							1	1	1	拡声器 1
合計	12	1	3	1	1	8	17	9	12	64

※上水道課の特殊車 2 台とは、給水車を指す。

【武石地域】

課別	普通車			大型車		軽自動車			特殊車	備考
	乗用	バン	貨物	バス	マイクロ	乗用	バン	貨物		
地域振興課	2	3		1	1	2	4	1		無線 6、拡声器 1
産業建設課					2			1	1	消毒設備積載車 1 2tトラック 1 マイクロバス 2 台は雲溪荘
武石診療所						1				
合計	2	3		1	3	3	4	2	1	19

19 緊急車両等事前届出状況

【上田地域】

番号	所 属	車両登録番号	庁用番号	車 両 の 用 途
1	行政管理課	500 ふ 3790	012	被災者の救難、救助、その他の保護 外
2	行政管理課	41 そ 8902	008	被災者の救難、救助、その他の保護 外
3	行政管理課	41 そ 8903	009	被災者の救難、救助、その他の保護 外
4	行政管理課	400 す 3256	961	被災者の救難、救助、その他の保護 外
5	生活環境課	400 す 8220	997	清掃、防疫、その他の保険衛生 外
6	福祉課	400 す 1614	950	被災者の救難、救助、その他の保護 外
7	管理課	800 さ 2732	935	交通の規制、緊急輸送の確保 外
8	学校教育課	44 て 1160	775	災害を受けた児童及び生徒の応急教育 外

【丸子地域】

番号	所属	車両名	車両登録番号	車両の用途
1	地域振興課	三菱センター	長野 11 そ 5354	生活必需品等物資の輸送

20 給水用器具類配備状況

項目	内容	保有数量	備考			
			泉町	真田	丸子	浄水場
車両	加圧給水車(3.0m ³)	1台		1		
	加圧給水車(2.0m ³)	1台			1	
	加圧給水車(1.7m ³)	2台		1	1	
給水容器	給水タンク(10m ³)	1基				腰越 1
	給水タンク(5m ³)	3基	3			
	給水タンク(2000 ^{リットル})	2基	1			染屋 1
	給水タンク(1000 ^{リットル})	22基	20		1	石舟 1
	給水タンク(500 ^{リットル})	13基	9			腰越 4
	給水袋(10 ^{リットル})	550枚	400	100	50	
	給水袋(6 ^{リットル})	2,500枚	2,400	100		

21 下水道災害対策用資材の備蓄場所

下水道施設名	設置場所	電話番号	敷地面積 (m ²)
上田終末処理場	秋和 29	24-5855	53,600
南部終末処理場	下之条 1155-15	29-8150	40,000
別所温泉終末処理場	別所温泉山王田 9-1	39-2111	9,940
丸子浄化センター	生田川原地内 2600	43-0270	30,000
西内浄化センター	平井下弓場 1756-5	45-3656	11,670
菅平浄化センター	菅平高原 1278-2826	74-3421	22,000
真田浄化センター	真田町長 6247-1	72-5311	5,570

22 道路通行規制区間及び規制基準

(1) 高速道路

路線名	区間	「通行止」規制基準
上信越自動車道	上信越自動車道 (佐久 I C ~ 坂城 I C)	連続雨量：140mm 連続雨量：110mm + 時間 30 mm

(2) 主要地方道

路線名	担当事務所名	規制区間			規制基準値		
					通行注意	通行止	
		自 都市	町村字	延長	時間雨量	時間雨量	
		至 都市	町村字	(km)	連続雨量	連続雨量	
長野上田線	上田	上田市下半過(上田市境)から 上田市山口まで			2.5	15mm 40mm	20mm 60mm

2.3 油流出事故対策用資材の備蓄状況

備蓄場所名	所在地	電話番号	資材内容		
			オイルマット	中和剤等	オイルフェンス
上田地域広域連合消防本部 上田中央消防署	大手 2-7-16	26-0019	繊維マット 390 枚 ロールタイプマット 65m×1 巻	スターダスト (粉末状) 11 袋 ACライト 4 袋	ビニロン (25M)
上田地域広域連合消防本部 上田南部消防署	小島 550-1	38-0119	繊維マット 370 枚	スターダスト (粉末状) 16 袋 ACライト 4 袋	(削除)
上田地域広域連合消防本部 上田東北消防署	芳田 1515-1	36-0119	繊維マット 270 枚	スターダスト (粉末状) 4 袋 ACライト 4 袋	
上田地域広域連合消防本部 川西消防署	浦野 126-2	31-0119	繊維マット 420 枚	ACライト 4 袋	
上田地域広域連合消防本部 丸子消防署	上丸子 1603-1	42-0119	繊維マット 340 枚	ACライト 4 袋	
上田地域広域連合消防本部 真田消防署	真田町長 7174-1	72-0119	繊維マット 500 枚 ロールタイプマット 65m×4 巻 オイルプロッターひも付き 1.3m×8 本 6.5m×13 本	粉末ゲル化剤シート 40 枚 液体中和剤 108ℓ ACライト 4 袋	ビニロン 20M×1 10M×1
上田地域広域連合消防本部 依田窪南部消防署	長和町古町 2640-1	68-0119	繊維マット 380 枚 オイルプロッター2 箱 (吹き流シタイプ)	αゲル化剤 3 本 αゲルシート 72 枚 粒状オイルブロック 5 箱 スターダスト (粉末状) 31 袋 ACライト 3 袋 液状油分解材 12ℓ	
上田市上下水道局 染屋浄水場	古里 2250	22-0658	油吸着マット 160 枚	粉末活性炭 10 kg×20 袋 ソーダ灰 (軽灰) 25kg×6 袋	
上田市上下水道局 石舟浄水場	真田町長 4100	72-2138	油吸着マット 350 枚 ロールタイプマット 0.65m×65m×1 巻	粉末活性炭 10 kg×100 袋	
上田市上下水道局 腰越浄水場	腰越 845	42-2602	油吸着マット 380 枚	粉末活性炭 15 kg×30 袋	
上田市上下水道局 鹿教湯浄水場	西内 1766-13	44-2140	油吸着マット 100 枚	粉末活性炭 15 kg×180 袋	
上田市上下水道局 泉町水源地	踏入 1-2066	29-9983	油吸着マットロールタイプ 0.65m×5m×20 本 0.65m×6.5m×4 本 0.65m×13m×2 本	粉末活性炭 500 kg×5 袋、 250kg×4 袋 10 kg×150 袋	
上田市上下水道局 新屋取入口	上野 562-5	26-2023	油吸着マット 200 枚 ロールタイプ マット 65m×1 巻	粉末活性炭 10 kg×235 袋	
下水道課 丸子浄化センター	生田 2600	43-0270	油吸着マット 20 枚		
下水道課 菅平浄化センター	菅平高原 1278-2826	74-3421	油吸着マット 200 枚 油吸着マット (万国旗状) 6.5m×4 本、 13m×2 本		
下水道課 真田浄化センター	真田町長 6247-1	72-5311	油吸着マット 350 枚		
生活環境課	大手 1-11-16	23-5120	油吸着マット 463 枚 油吸着マット (万国旗状) 6.5m×4 本、 13m×2 本		
丸子地域自治センター 市民サービス課	上丸子 1612	42-1054	繊維系マット 500 枚		
真田地域自治センター 市民サービス課	真田町長 7178-1	72-0154	繊維系マット 350 枚	ACライト 4.5kg×4 袋	
武石地域自治センター 市民サービス課	下武石 742	85-2312	繊維系マット 200 枚		

2.4 緊急輸送関係路線一覧表

(1) 緊急交通路交通規制対象予定道路

ア 警察庁指定広域交通規制対象道路

路線名	区間	交通検問所
関越自動車道上越線	群馬県境（佐久市）～新潟県境（信濃町）	佐久 IC、長野 IC
国道 18 号・18 号上田 B P	群馬県境（軽井沢町）～新潟県境（信濃町）	軽井沢、野尻

イ その他幹線道路

路線名	区間	関連都県
国道 144 号	国道 18 号 B P 住吉交差点～群馬県境（上田市）	群馬県
国道 152 号	国道 18 号大屋交差点～県道諏訪白樺湖湖小諸線大門峠交差点（茅野市）	
国道 406 号	国道 18 号東和田交差点（長野市）～国道 144 号菅平口交差点	

(2) 震災対策緊急輸送路線

ア 第一次震災対策緊急輸送路

路線名	区間	指定延長(km)
上信越自動車道	佐久県境～信濃町県境	111.4
国道 18 号	軽井沢県境～信濃町県境	123.5
国道 141 号	上田市新田 R18 号交点～上田市上堀 R18 号交点	3.0
国道 143 号	上田市 R18 号 BP 交点～松本市 R254 号交点	49.2
国道 144 号	上田市 R18 号交点～上田市県境	20.2
国道 152 号	上田市 R18 号交点～伊那市高遠町 R361 号交点	84.0
国道 254 号	松本市 R19 号交点～上田市 R152 号交点	32.3
県道荻窪丸子線	上田市 R254 号交点～上田市上丸子 R152 号交点	3.4

イ 第二次震災対策緊急輸送路

路線名	区間	指定延長(km)
主要地方道真田東部線	上田市真田町 R144 号交点～東御市 R18 号交点	16.7
主要地方道長野真田線	長野市 R403 号交点～上田市 R144 号交点	24.6
主要地方道美ヶ原公園沖線	上田市上武石～上田市武石沖 R152 号交点	2.5
主要地方道上田丸子線	上田市 R18 号交点～上田市 R254 号交点	15.6
主要地方道長野上田線	千曲市 R403 号交点～上田市天神 R141 号交点	21.6

ウ 市指定緊急輸送路

路線名	区間	指定延長(km)
市道天神町新屋線	主要地方道長野上田線交点～国道 18 号交点	1.0
市道新参町線	市道天神町新屋線交点～国道 141 号交点	0.5
市道川原柳踏入線	国道 141 号交点～国道 18 号交点	1.6
市道秋和踏入線	国道 18 号交点～主要地方道長野上田線交点	2.9
市道川原柳豊里線	国道 144 号交点～東御市境	4.6
市道小島手塚線	主要地方道上田丸子線築地下之郷バイパス交点～「塩田支所前」交差点	2.0
市道川辺町国分線	主要地方道上田丸子線交点～国道 18 号交点	4.0

第4章 復旧計画

1 災害弔慰金、災害障害見舞金の支給

	対象災害(自然災害)	根拠法令等	受給遺族	支給額
災害弔慰金	1 1つの市町村において5世帯以上の住宅を滅失した災害	1 根拠法令 災害弔慰金の支給等に関する法律	配偶者 子 父母 孫 祖父母 上記が存在しない場合は、死亡した者の死亡当時における兄弟姉妹	1 生計維持者の方が死亡した場合 500万円
	2 都道府県内において住居が5世帯以上滅失した市町村が3以上ある場合の災害	2 実施主体 市町村		2 その他の方が死亡した場合 250万円
災害障害見舞金	3 都道府県内において災害救助法が適用された市町村が1以上ある場合の災害	3 経費負担 国 1/2 県 1/4 市 1/4		※支給制限あり
	4 災害救助法が適用された市町村をその区域内に含む都道府県が2以上ある場合の災害			
災害障害見舞金	同上	同上	対象災害により重度の障害（両眼失明、要常時介護、両上肢ひじ関節以上切断等）を受けた者	1 生計維持者の方 250万円 2 その他の方 125万円

2 上田市災害見舞金等の支給額

災害の程度		見舞金等の額 (1被災者につき)	
人身災害	死亡	200,000円以内	
	負傷		
	3箇月以上の臥床又は入院を要する場合	100,000円以内	
	30日以上以上の臥床又は入院を要する場合	70,000円以内	
	20日以上以上の臥床又は入院を要する場合	50,000円以内	
	10日以上以上の臥床又は入院を要する場合	30,000円以内	
建物災害	居住に供していた建物	全壊・全焼・全流失	持家・借家のとき 200,000円以内 貸家のとき 50,000円以内
		半壊・半焼・半流失	持家・借家のとき 100,000円以内
			貸家のとき 30,000円以内
		一部損壊・一部焼失・一部流失	持家・借家のとき 50,000円以内
			貸家のとき 10,000円以内
		床上浸水	持家・借家のとき 50,000円以内
	床下浸水	持家・借家のとき 10,000円以内	
	その他相当程度の災害と認められる場合	持家・借家のとき 30,000円以内	
	居住に供していない建物	損害部分の床面積が199平方メートル以上の場合	持家・借家のとき 100,000円以内
		損害部分の床面積が100平方メートル以上199平方メートル未満の場合	持家・借家のとき 50,000円以内
		損害部分の床面積が33平方メートル以上100平方メートル未満の場合	持家・借家のとき 30,000円以内
		損害部分の床面積が33平方メートル未満の場合。ただし、生計を維持するために使用していた建物であり、かつ、当該建物の3分の2以上の被害があるものに限る。	持家・借家のとき 10,000円以内
床上浸水		持家・借家のとき 50,000円以内	
床下浸水		持家・借家のとき 10,000円以内	

3 災害援護資金・生活福祉資金の貸付

種別	対象となる世帯	根拠法令等	貸付金額	貸付条件
災害援護資金	自然災害により家屋等に被害を受けた世帯で、その世帯の市町村民税における前年の総所得金額が次の額未満の世帯に限る。 1 人世帯：220 万円 2 人世帯：430 万円 3 人世帯：620 万円 4 人世帯：730 万円 5 人以上：1 人増すごとに 730 万円に 30 万円を加えた額 ※住居が滅失した場合は 1,270 万円	1 根拠法令 災害弔慰金の支給等に関する法律 2 実施主体 市町村 3 経費負担 国 2/3 県 1/3 4 対象災害 都道府県内で災害救助法による救助が適用された市町村が 1 以上ある災害	1 1 世帯主の 1 か月以上の負傷：150 万円 2 家財等の損害 ア 家財の 1/3 以上の損害：150 万円 イ 住宅の半壊：170 万円 ウ 住宅の全壊：250 万円 エ 住宅全体が滅失若しくは流失：350 万円 3 1 と 2 が重複した場合 1 と 2 のアの重複：250 万円 1 と 2 のイの重複：270 万円 1 と 2 のウの重複：350 万円	1 措置期間 3 年 2 償還期間 10 年(措置期間含む) 3 償還方法 年賦又は半年賦 4 利率 年 3 % (措置期間中は無利子)
生活福祉資金	1 低所得者世帯 必要な資金を他から借り受けることが困難な世帯(市町村民税非課税程度) 2 障害者世帯 身体障害者手帳、療育手帳、精神障害者保健福祉手帳の交付を受けた者等の属する世帯 3 高齢者世帯 65 歳以上の高齢者の属する世帯	1 根拠要綱 生活福祉資金貸付制度要綱 2 実施主体 都道府県社会福祉協議会	貸付上限額の目安：150 万円	1 措置期間 貸付の日から 6 月以内 2 償還期間 7 年 3 利率 無利子又は年 1.5%

4 被災者生活再建

(1) 被災者生活再建支援金の支給

(対象となる自然災害) 10 世帯以上の住宅全壊被害が発生した市町村等

(制度の対象となる被災世帯)

- ① 住宅が「全壊」した世帯
- ② 住宅が半壊、又は住宅の敷地に被害が生じ、その住宅をやむを得ず解体した世帯
- ③ 災害による危険な状態が継続し、住宅に居住不能な状態が長期間継続している世帯
- ④ 住宅が半壊し、大規模な補修を行わなければ居住することが困難な世帯(大規模半壊世帯)
- ⑤ 住宅が半壊し、相当規模の補修を行わなければ居住することが困難な世帯(中規模半壊世帯)

被害区分 住宅の被害程度	基礎支援金	加算支援金 住宅の再建方法		計
①全壊(損害割合 50%以上) ②解体 ③長期避難	100 万円	建設・購入	200 万円	300 万円
		補修	100 万円	200 万円
		賃借(公営住宅を除く)	50 万円	150 万円
④大規模半壊 (損害割合 40%台)	50 万円	建設・購入	200 万円	250 万円
		補修	100 万円	150 万円
		賃借(公営住宅を除く)	50 万円	100 万円
⑤中規模半壊 (損害割合 30%台)	—	建設・購入	100 万円	100 万円
		補修	50 万円	50 万円
		賃借(公営住宅を除く)	25 万円	25 万円

※加算支援金のうち、2 以上に該当するときの支援金の額は、最も高いものとします。

※単数世帯の支援金の額は、各該当欄の 3/4 とします。

(2) 上田市被災者生活再建支援金の支給

(対象となる自然災害) 4(1)被災者生活再建支援金の支給対象とならない災害

(制度の対象となる被災世帯)

- ① 住宅が「全壊」した世帯
- ② 住宅が半壊、又は住宅の敷地に被害が生じ、その住宅をやむを得ず解体した世帯
- ③ 災害による危険な状態が継続し、住宅に居住不能な状態が長期間継続している世帯
- ④ 住宅が半壊し、大規模な補修を行わなければ居住することが困難な世帯（大規模半壊世帯）
- ⑤ 住宅が半壊し、相当規模の補修を行わなければ居住することが困難な世帯（中規模半壊世帯）

被害区分 住宅の被害程度	基礎支援金	加算支援金 住宅の再建方法		計
①全壊（損害割合 50%以上） ②解体 ③長期避難	100 万円	建設・購入	200 万円	300 万円
		補修	100 万円	200 万円
		賃借（公営住宅を除く）	50 万円	150 万円
④大規模半壊 （損害割合 40%台）	50 万円	建設・購入	200 万円	250 万円
		補修	100 万円	150 万円
		賃借（公営住宅を除く）	50 万円	100 万円
⑤中規模半壊 （損害割合 30%台）	25 万円	建設・購入	100 万円	100 万円
		補修	50 万円	50 万円
		賃借（公営住宅を除く）	25 万円	25 万円
⑥半壊 （損害割合 20%台）	25 万円	建設・購入	25 万円	50 万円
		補修	25 万円	50 万円
		賃借（公営住宅を除く）	12.5 万円	37.5 万円

※加算支援金のうち、2以上に該当するときの支援金の額は、最も高いものとします。

※単身世帯の支援金の額は、各該当欄の3/4とします。

様式

様式 1 危険箇所実態調査票

危険箇所実態調査票

危険箇所の種別	
調査か所	調査期日
調査者	
所属	氏名
危険か所の状況	
必要な措置	
備考	

様式2 危険か所調査報告書

危険か所調査報告書

年 月 日

上田市 市長 殿

(部長
課)

災害危険か所調査結果について（報告）

このことについて下記のとおり報告いたします。

記

1 調査期間
2 調査か所
3 異常か所
4 必要措置
5 その他

- 1 調査か所については、危険区域の種類別にか所数及び合計を記入する。
- 2 異常か所及び必要措置について多数ある場合には、総括的なことを記入し、別紙に一覧表にまとめて添付する。
- 3 調査終了後3日以内に危機管理室へ提出する。

様式3 職員配備状況報告

配 備 体 制 報 告			
上 田 市 長		年 月 日	
上田市災害対策本部長殿		部 長 氏 名	
課（班）名	配 備 人 員	配 備 完 了 日 時	備 考
課 班	人	日 時 分	

313

様式4 対策本部内応援要請

<p style="font-size: 24px; margin: 0;">応 援 要 請 書</p> <p style="font-size: 18px; margin: 10px 0;">上田市災害対策本部長 殿</p> <p style="text-align: right; margin: 0;"> 年 月 日 部長 氏名 </p>	
1 要 請 理 由	
2 応援を要請する班	
3 応援を要請する人員	
4 従 事 事 務 内 容	
5 従 事 時 間	年 月 日 時 分から 年 月 日 時 分まで

314

様式5 県および近隣市町村への応援要請

応 援 要 請 書 殿 年 月 日 上田市災害対策本部長 氏名 印	
1 要 請 理 由	
2 応援を要請する部・	
3 応援を要請する人員	
4 従 事 事 務 内 容	
5 従 事 時 間	年 月 日 時 分から 年 月 日 時 分まで

315

様式6 指定行政機関に対する派遣要請

応 援 要 請 書 殿 年 月 日 上田市災害対策本部長 氏名 印	
1 派遣を要請する理由	
2 派遣を要請する職員の職種	
3 応援を要請する職員数	
4 派遣を必要とする期間	年 月 日 時 分から 年 月 日 時 分まで
5 派遣される職員の給与及び勤務条件	
6 その他の必要事項	

様式8 床上・床下浸水調査結果表

床上・床下浸水調査結果表

(調査責任者氏名)

連合自治会名	自治会名	住 家			非 住 家			消 毒 状 況		汲取必要戸数	保健指導戸数	備 考
		床上棟数	床下棟数	その他	床上棟数	床下棟数	その他	床 上	床 下			

様式9 公共土木施設・農業施設・公共施設 被害調査報告書

公共土木施設
 農業施設 被害調査（発生・中間・確定）報告書
 公共施設

(平成 年 月 日 午前 午後 時 分発生災害)

部 課長 印

被害場所	被害の種類	被害の内容	被害金額	応急処置の概要	備考(位置図番号)

- 1 公共土木施設（河川、道路、橋りょう等）、農業施設（農地、農道、水路、ため池等）、及び公共施設の被害調査報告に使用する。
- 2 縮尺1/50,000の被害か所の位置図を添付し、災害発生後（発生報告……ただちに、中間報告……3日以内に、確定報告……1週間以内に）危機管理室へ提出する。

様式 10 地区別被害状況調

地区別被害状況調																					
市 町 村 名		上 田 市																			
地区名		人的被害				住 家 の 被 害												地区全体		備 考	
		死	行方不明	重傷	軽傷	全壊（焼）			半壊（焼）			一部破損			床上浸水			床下浸水			
		亡				棟	世帯	人員	棟	世帯	人員	棟	世帯	人員	棟	世帯	人員	棟	世帯	人員	
		人	人	人	人			人			人			人			人			人	

319

様式 11 世帯別被害調査表

世 帯 別 被 害 調 査 表

災 害 名		発信地域振興局名										上 田 地 域 振 興 局																
市 町 村 名		上 田 市										調 査 時 刻					年 月 日 時 分											
												報 告 時 刻					年 月 日 時 分											
地 区 名	被 災 世 帯 主 氏 名	世 帯 主 の 年 齢	世 帯 主 の 職 業	世 帯 人 員	被 害 状 況								世 帯 区 分						市 長 村 民 税			学 童		備 考				
					人 的 被 害				住 家 の 被 害				被 保 護		身 障	老 人	母 子	要 保 護	そ の 他	課 税 状 況			中 学 生 徒		小 学 児 童			
					死 亡	行 方 不 明	重 傷	軽 傷	全 壊 (焼)	半 壊 (焼)	一 部 破 損	床 下 浸 水	床 下 浸 水	生 活 扶 助						そ の 他 助	非 課 税	均 等 税				所 得 割		

321

様式 12 相談カード

別表

相談カード(地震災害)

被災者	住所					
	氏名		被災人員	男	女	計
	電話	自宅	勤務先			
被災状況	宅地	地割れ、崩壊				
	家屋	倒壊(全、半、一部)		火災(全、半、一部)		
	人身					
要望事項						

別表

相談カード

被災者	住所					
	氏名		被災人員	男	女	計
	電話	自宅	勤務先			
被災状況	宅地	地割れ、崩壊				
	家屋	倒壊(全、半、一部)		火災(全、半、一部)		
	人身					
要望事項						

様式 13 公用負担命令書
公用負担命令書

第	号			
	年 月 日			
事務取扱職氏名				
物件名 規格 数量	物件の所有者、管理者またはこれに準ずる者の住所、氏名	使用収用処分 の目的及び箇所	担当員 の職氏名	適用
<hr style="border: 0; border-top: 1px solid black; margin: 10px 0;"/> ㊟ 切 取 線				
公 用 負 担 命 令 伝 票				
物件名、規格数量、負担の内容、使用収用処分 水防法第21条第1項により公用負担を命ずる。				
年 月 日				
水防管理者 上田市長 事務取扱者 職名 氏名 殿				

公用負担命令権限証

第	号			
公 用 負 担 命 令 権 限 証				
職氏名				
上記の者に上田市管轄区域における水防法第21条 第1項の権限を委任したことを証明する。				
年 月 日				
水 防 管 理 者 上田市長				

様式 17 指示の伝達

指 示 の 伝 達

年 月 日

指 示	発 令 者	
発 令 の 理 由		
避 難 所 の 名 称 及 び 所 在 地		
避 難 経 路		
注 意 事 項 〔 火 災 ・ 盗 難 の 予 防 〕 〔 携 行 品 、 服 装 〕		

様式 18 指示の県への報告

指 示 の 県 へ の 報 告

年 月 日

指 示	発 令 者	
発 令 の 理 由		
避 難 の 対 象 区 域		
発 令 の 日 時		年 月 日 時 分
避 難 場 所		

様式 19 避難者名簿

避 難 者 名 簿

							避難所名	() 枚目中 () 枚
							避難責任者	自治会長 氏名
	避難日	避難者氏名	住 所 (自治会名)	性別	年齢	負傷の状況	その他特記事項	
1			()					
2			()					
3			()					
4			()					
5			()					
6			()					
7			()					
8			()					
9			()					
10			()					
11			()					
12			()					
13			()					
14			()					
15			()					
	記入例	○ 上田 太郎	上田市大手1-11-16 (大手町)	男	52	右足首捻挫、軽いやけど	4 人家族本人以外安否不明	

避難者が直接記入してください。世帯主は氏名の前に○を記入

自治会長は取りまとめ、避難所常駐職員または避難所開設職員に渡してください。

避難所常駐職員 (避難所開設職員) → 対策 (警戒) 本部

様式 20 避難所物品使用状況簿

避難所物品使用状況簿

避難所

責任者 認 印	月 ・ 日	収用人員	物 品 使 用 状 況		記 事	備 考
			品 名	数 量		
計	(日間)					人

- 1 「収用人員」欄は、当日の最高収容人員を記入し、収用人員数の増減経過は「記事」欄に記入しておくこと。
- 2 「物品の使用状況」欄は、開設期間中に使用した品目別数量を記入すること。
- 3 他市町村の住民を収容したときは、その住所、氏名及び収容期間を「備考」欄に記入すること。

様式 21 避難所用品物品受払簿

避 難 所 用 品 物 品 受 払 簿

品 名		単 位			避 難 所	
年	月	日	摘 要	受	払	残 備 考
			計			

330

- 1 「摘要」欄に購入または受入先および払出先を記入すること。
- 2 「備考」欄に購入金額を記入しておくこと。
- 3 最終行欄に受、払、残の計およびそれぞれの金額を明らかにしておくこと。

様式 22 避難所の設置および収容状況

避難所の設置および収容状況

避難所の名称	所在地	種別	開設時期	実人員	開設日数	延人員	備考
				人	日間	人	
計		既存建物	月 日から		日間	人	
			月 日から				
		野外仮設	月 日から		日間	人	
			月 日から				

331

- 「種別」欄は、既存建物の場合と、野外仮設の場合に区分すること。
- 「計」欄には、既存建物地要の場合と野外仮設の場合の区別に合計しておくこと。

様式 23 炊き出しその他による食品給与物品受払簿

炊き出しその他による食品給与物品受払簿

品名	精米	単位 呼称	kg				上田市
年 月 日	摘要		受	払	残	備考	
計							

332

- 1 「摘要」欄に購入または受入先および払出し先を記入する。
- 2 「備考」欄に購入単価および購入金額を記入しておくこと。
- 3 最終行欄に受、払、残の計およびそれぞれの金額を明らかにしておく。

食 料 品 現 品 給 与 簿

上 田 市

給 与 年 月 日	給与人員	食 数	給 与 物 品 内 訳					受 領 者					備 考	
			米	乾 パン	缶 詰	副 食	調 味 料	住 所	世帯主氏名	家族数	受領印	避 難 先 市 町 村 名		

物 資 受 払 簿

上 田 市

品 名 単 位							
年	月	日	摘 要	受	払	残	備 考
計							

335

- 1 「摘要」欄に購入先または受入先および払出先を記入すること。
- 2 最終行欄に県受入分および市調達分を明らかにしておくこと。

様式 27 物資給与および受領簿

物 資 給 与 お よ び 受 領 簿

上 田 市

住 家 被 害 程 度 区 分		給与の基礎となった世帯構成員数	人
-----------------	--	-----------------	---

災害救助用物資として、下記内訳のとおり受領しました。

年 月 日

住 所
氏 名

印

給与年月日	品 名	数 量	備 考	給与年月日	品 名	数 量	備 考

