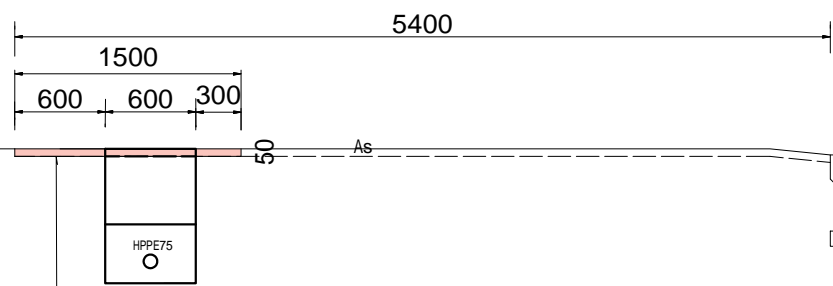
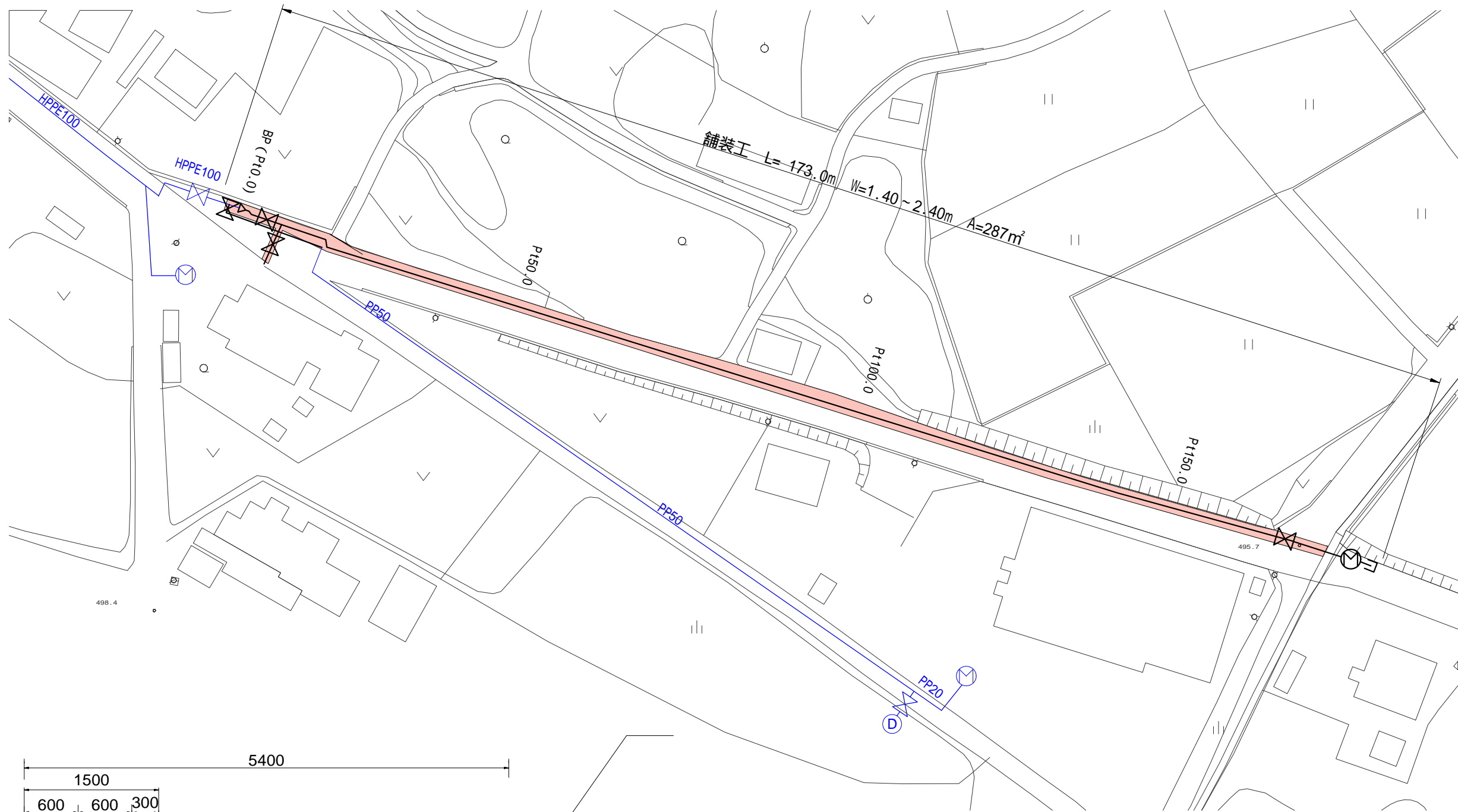


平面図

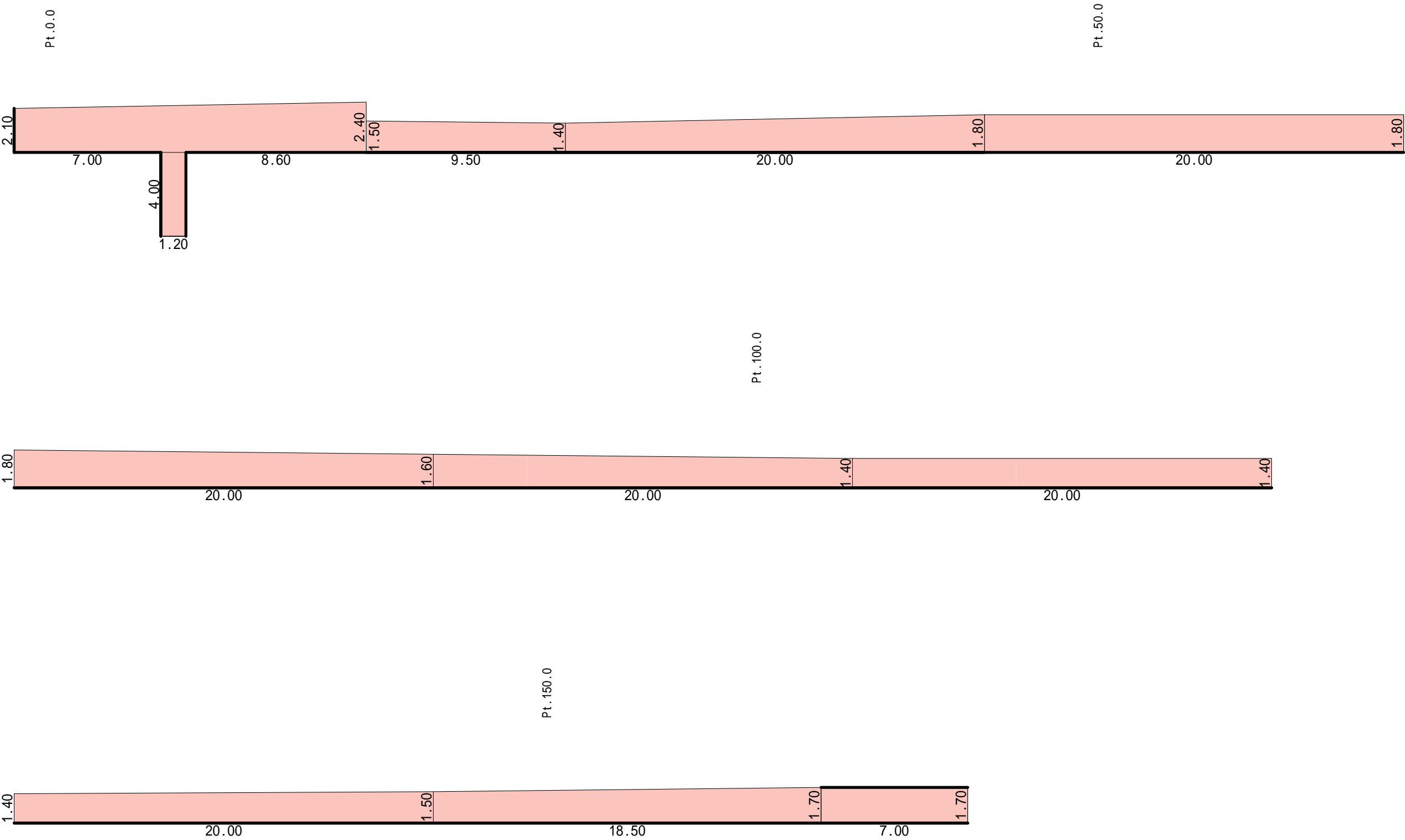


表層工：再生密粒度As20F t=5cm
不陸整正：補足材あり（粒度調整砕石M-25）平均t=3cm

令和7年度 堀川郷仕川原地区舗装復旧工事				
平面図			縮尺	図示
上田市堀川				
所長	課長	照査	設計	
上田市上下水道局 丸子・武石上下水道課				

舗装展開図

S = 1 : 200



令和7年度 堀川郷仕川原地区舗装復旧工事				
舗装展開図			縮尺	図示
上田市堀川				
所長	課長	照査	設計	
上田市上下水道局 丸子・武石上下水道課				

位置図 S=1:2500



郷仕川原公民館

施工箇所

かん沢川

主要地方道丸子東部インター線

土壠用水

郷仕川原
羽毛山

東御市

神倉

原田