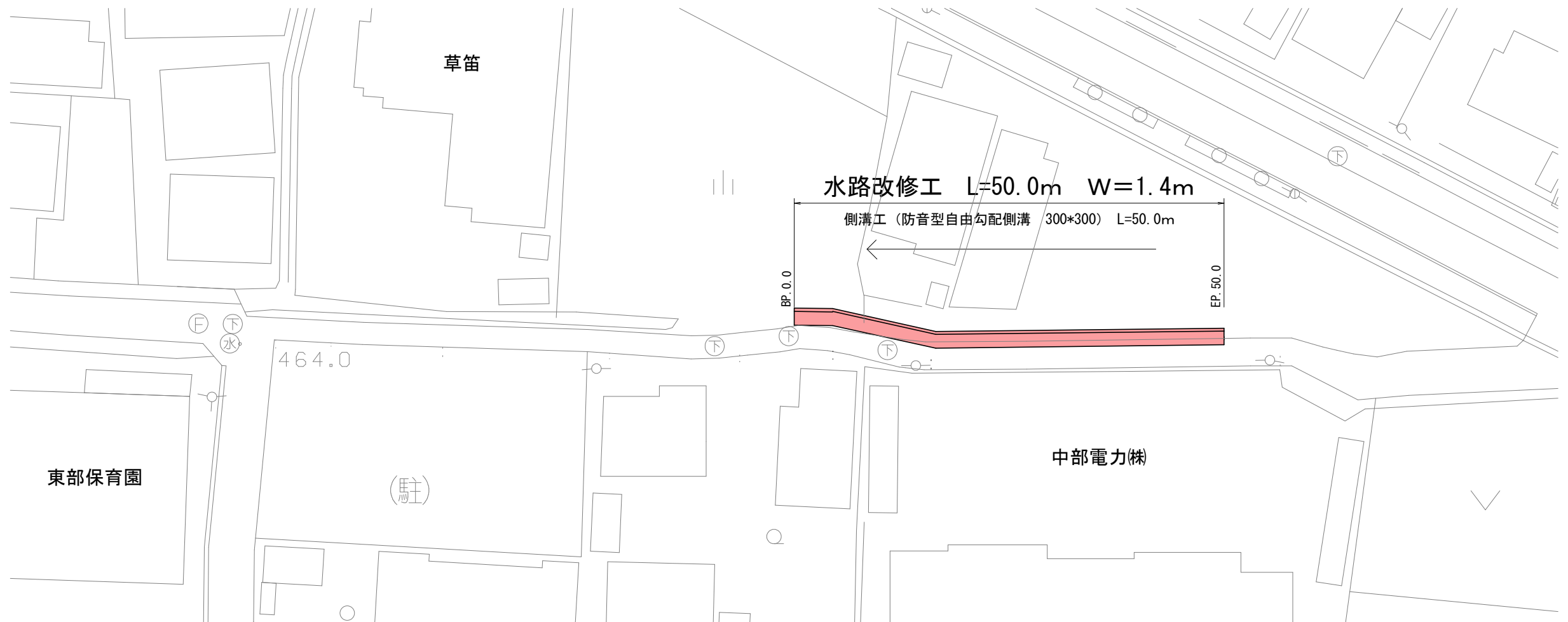
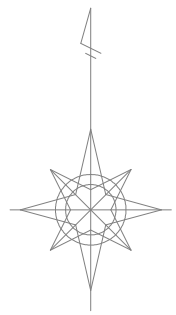
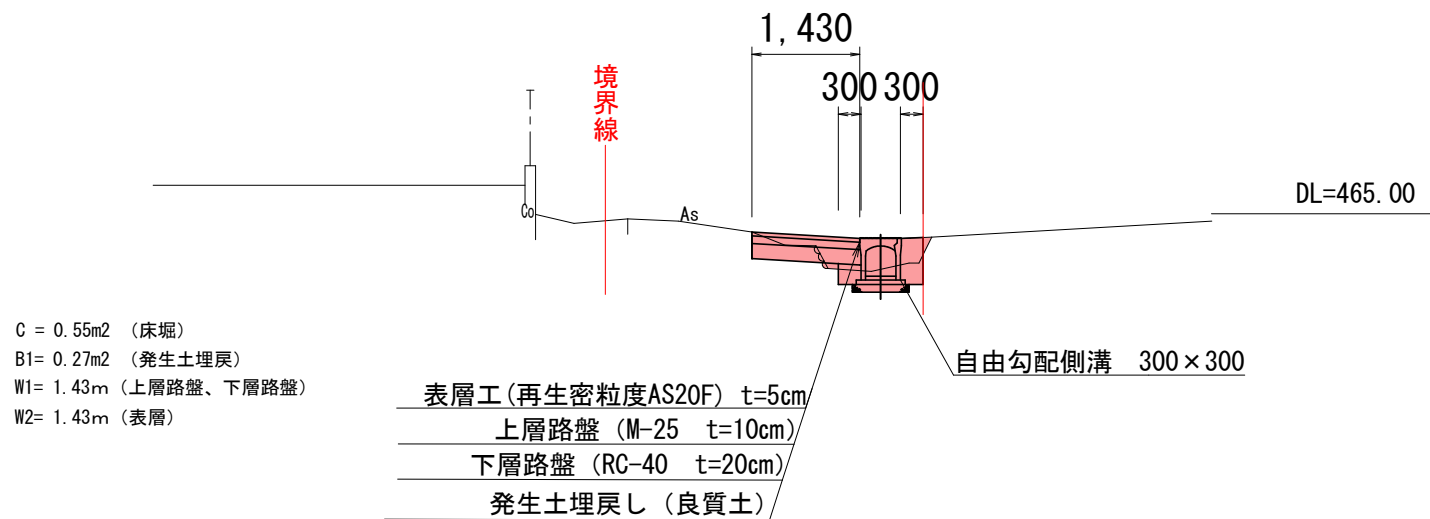


平面図 S=1:500



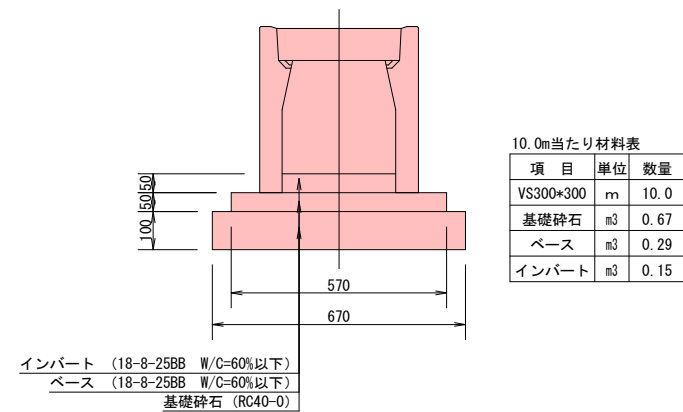
標準断面図 S=1:100



C = 0.55m² (床堀)
B1= 0.27m² (発生土埋戻)
W1= 1.43m (上層路盤、下層路盤)
W2= 1.43m (表層)

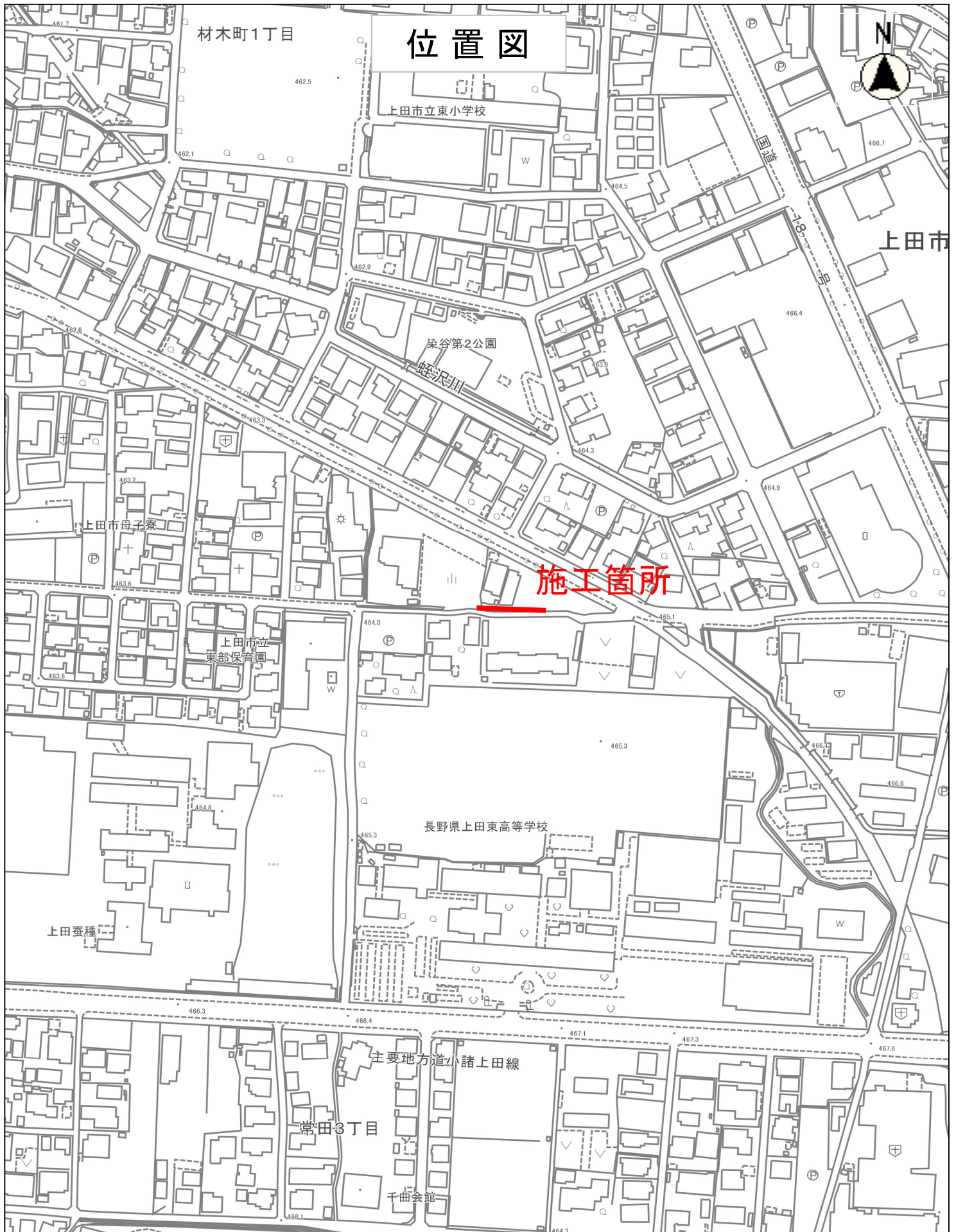
構造図 S=1:20

自由勾配側溝 (縦断)
300x300



10.0m当たり材料表			
項 目	単 位	数 量	
VS300x300	m	10.0	
基礎砕石	m ³	0.67	
ベース	m ³	0.29	
インバート	m ³	0.15	

工事名	令和7年度 水路改修工事		
路線名	北常田用悪水路・東部地区		
工事箇所	上田市常田三丁目(北常田)		
尺度	図 示	図面番号	1葉之内1
図面名	平面図・標準断面図・構造図		
事業者	上田市 都市建設部 土木課		



位置図

施工箇所

縮尺 1 : 2500

