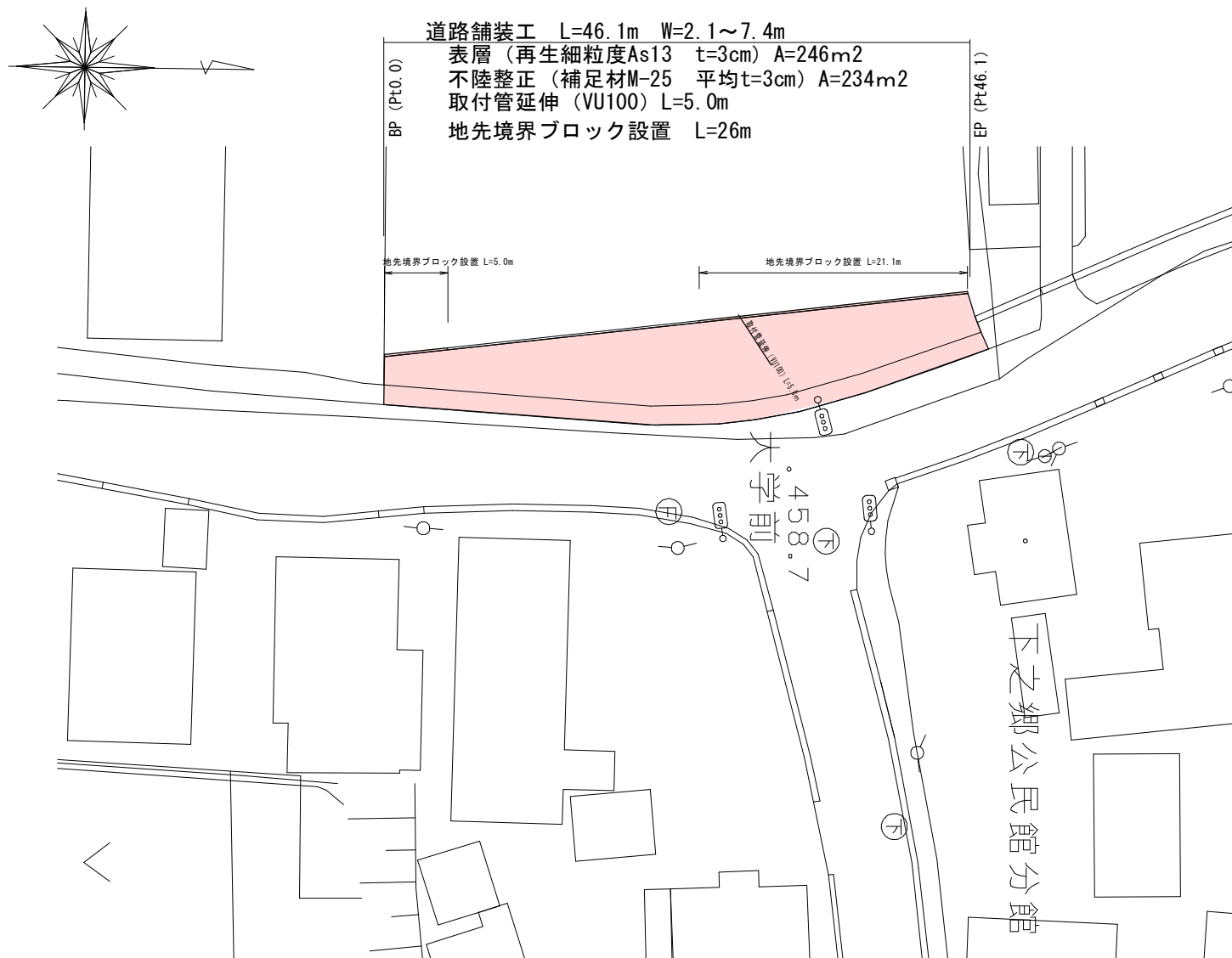



平面図 S=1:500

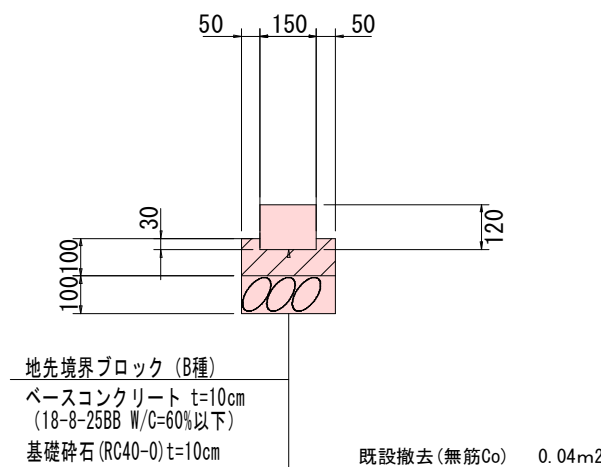


標準断面図 S=1:50

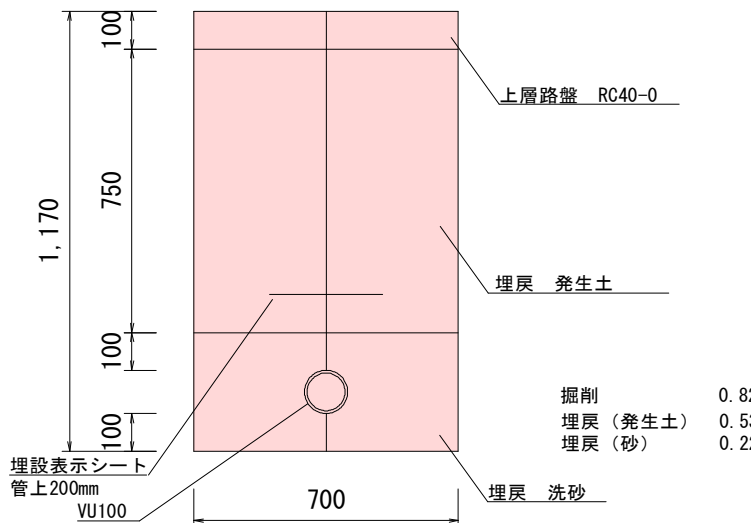


構造図 S=1:20

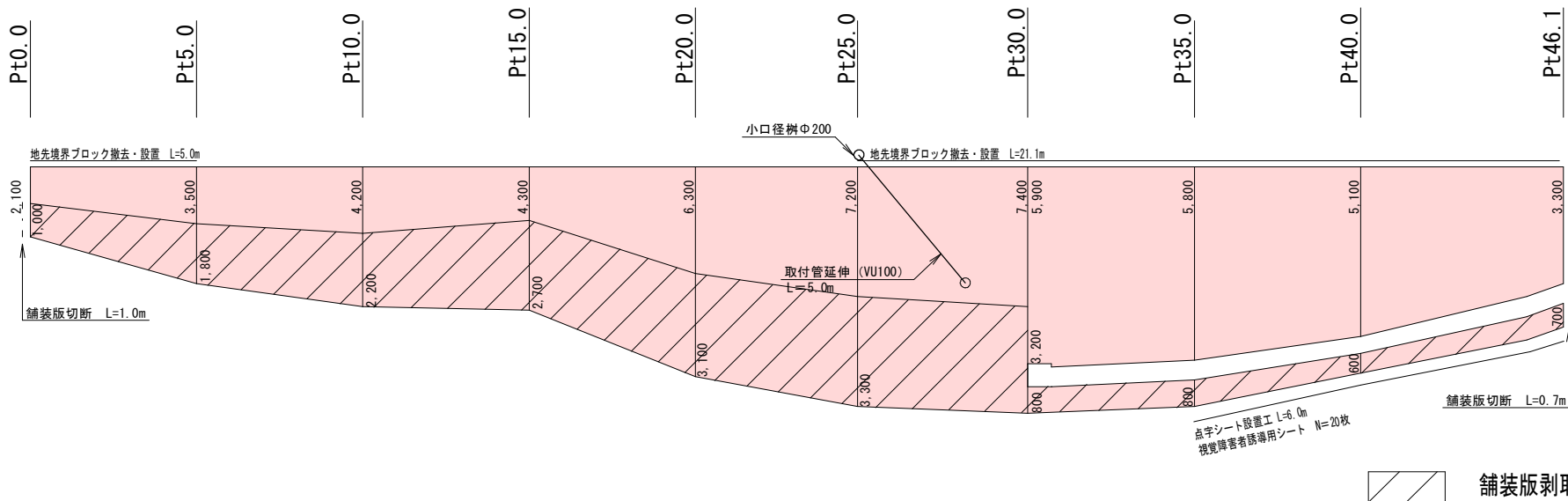
地先境界ブロック (B種 150×120×600)



取付管延伸工 標準断面図 S=1:20



舗装展開図 S=1:200



取付管材料集計表

品目	形状・寸法	数量	単位
硬質塩ビ管VU	Φ100	5.0	m
塩ビ管VUカラー	Φ100	2.0	個
キャップ	接着差口 Φ100	1.0	個
埋設表示シート	W=400	5.0	m

A1→100%, A3→50%縮小			
工事名	道路舗装工事 (中之条下之郷線・東塩田地区)		
施工箇所	上田市下之郷 (下之郷)		
図面名	一般図		
縮尺	図示	図面番号	1 / 1
発注者名	上田市 都市建設部 土木課		

位置図



施工箇所



縮尺 1 : 7500

