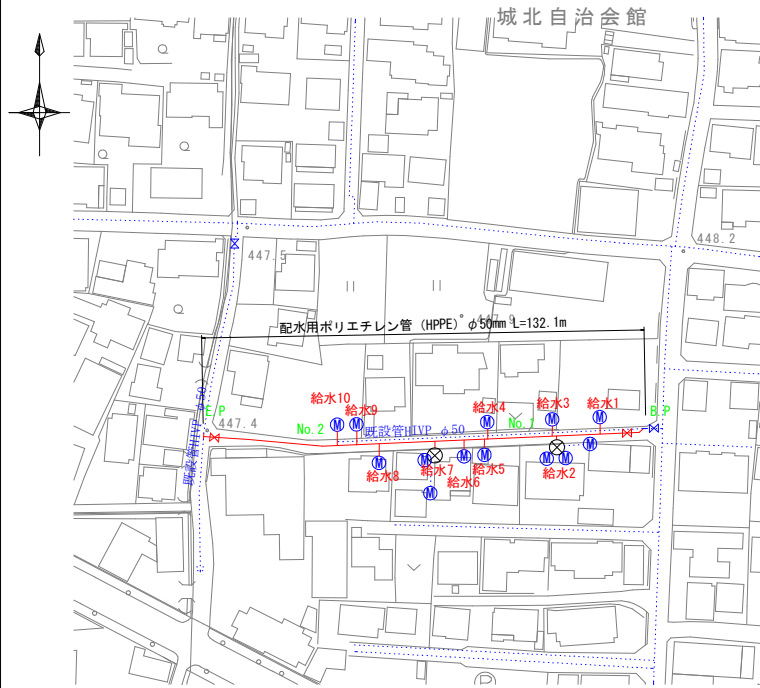


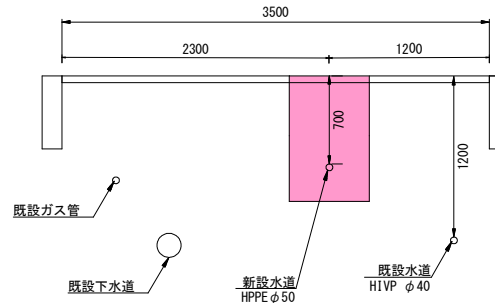
平面図

S=1:500



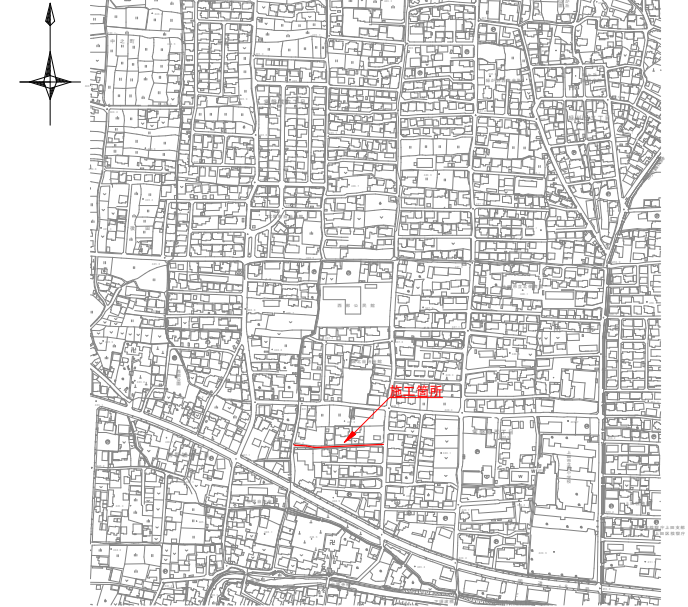
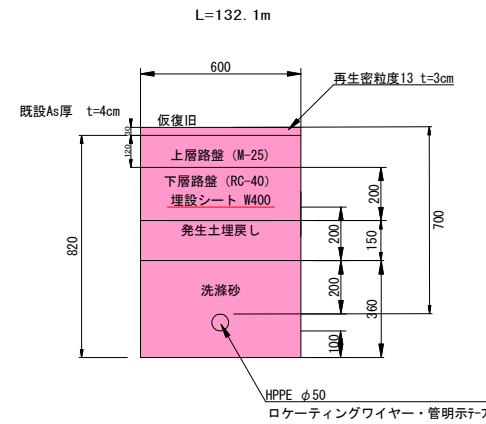
横断面

S=1:20



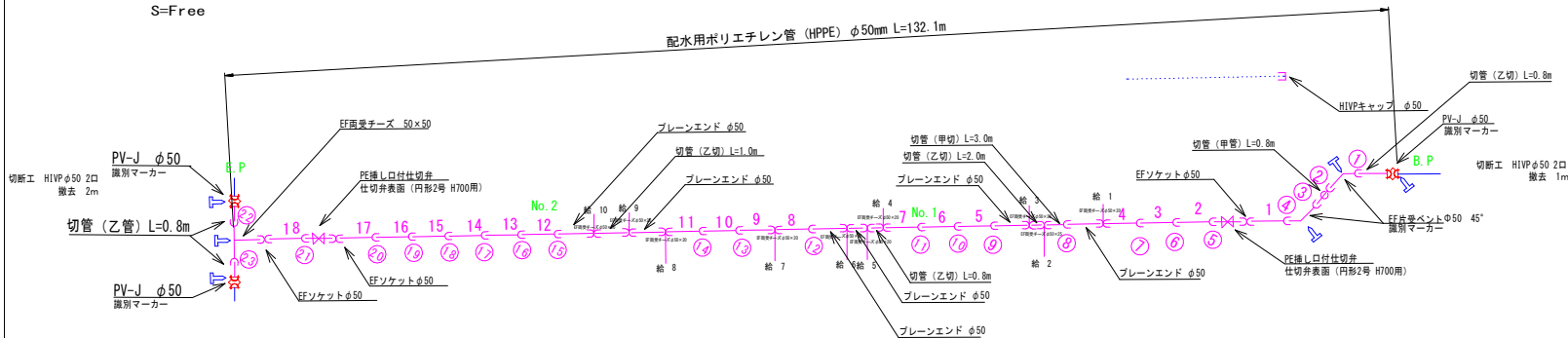
本管土工断面図

S=1:10



配管詳細図

S=Free



50%縮小図

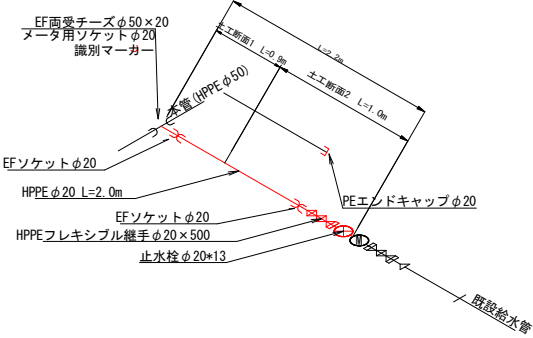
施設管理図	
水道配管図	P 61
住宅地図	P 37 - BCD - 3

工事名	城北給水管布設替工事			
図面名	平面図・本管土工断面図	番	1	2
幅尺	図示	完成日	令和 年 月 日	
調査	矢澤 係長	設計	神田	上田市上下水道局

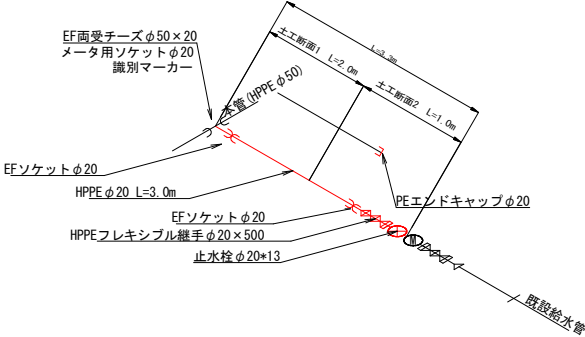
給水管切替図

S = Free

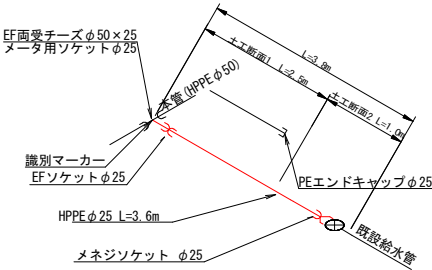
給水 1・3・4・9・10



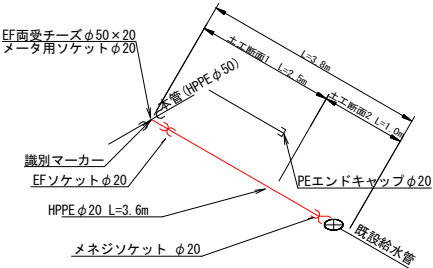
給水 5・6・8



給水 2



給水 7

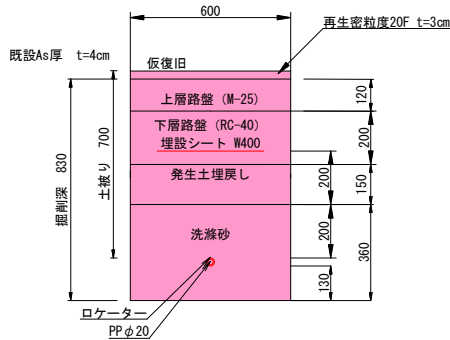


土工断面図

S=1:10

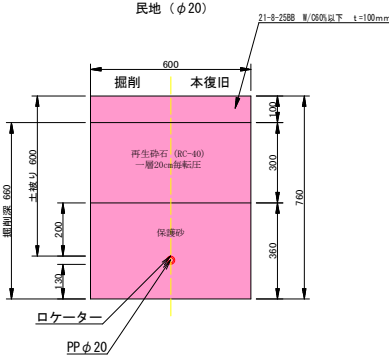
土工断面1 L=15.5m

(市道) φ20



土工断面2 L=10.0m

給水②
民地 (φ20)



50%縮小図

施設管理図	
水道配管図	P 61
住宅地図	P 37 - BCD - 3

工事名	城北給水管布設替工事				
図面名	給水管切替図・土工断面図			番 号	2 / 2
縮尺	図示		完成日	令和 年 月 日	
			施工者		
調査	矢澤	係長	若林	設計	神田
調査	上田市上下水道局				



縮尺 1 : 5000

