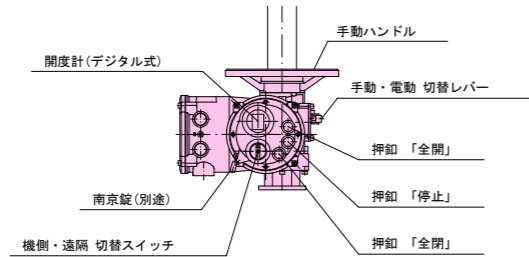


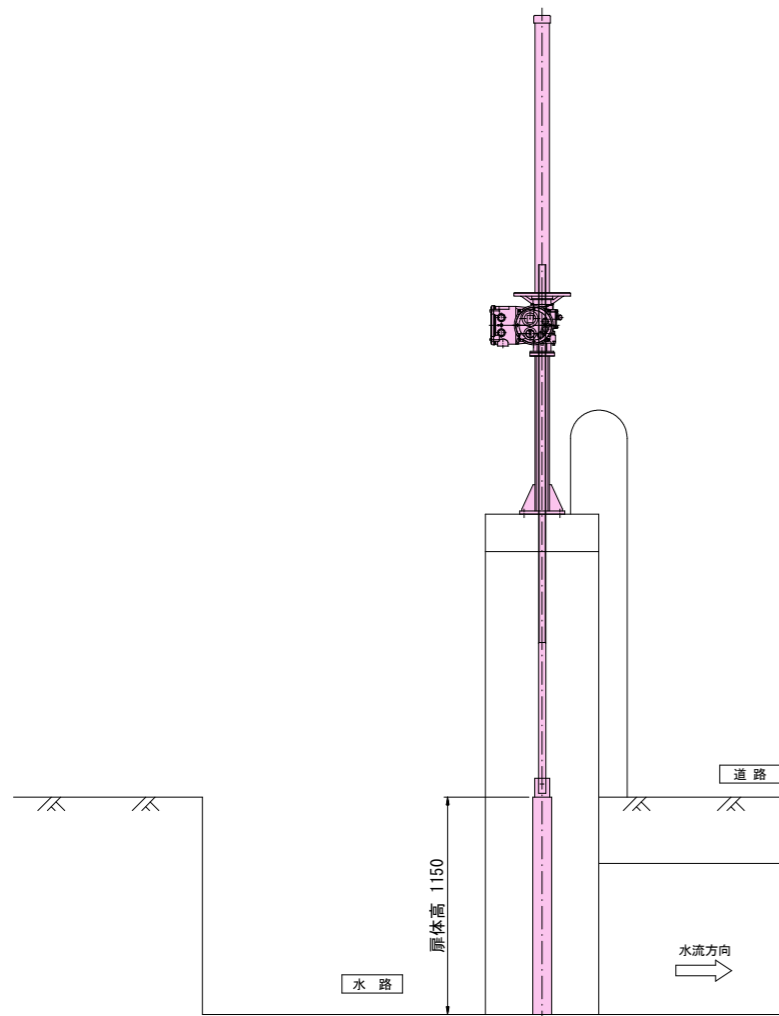
参考図（図面記載のものについては同等品以上とする）

A1 : $S=1/20$
A3 : $S=1/40$

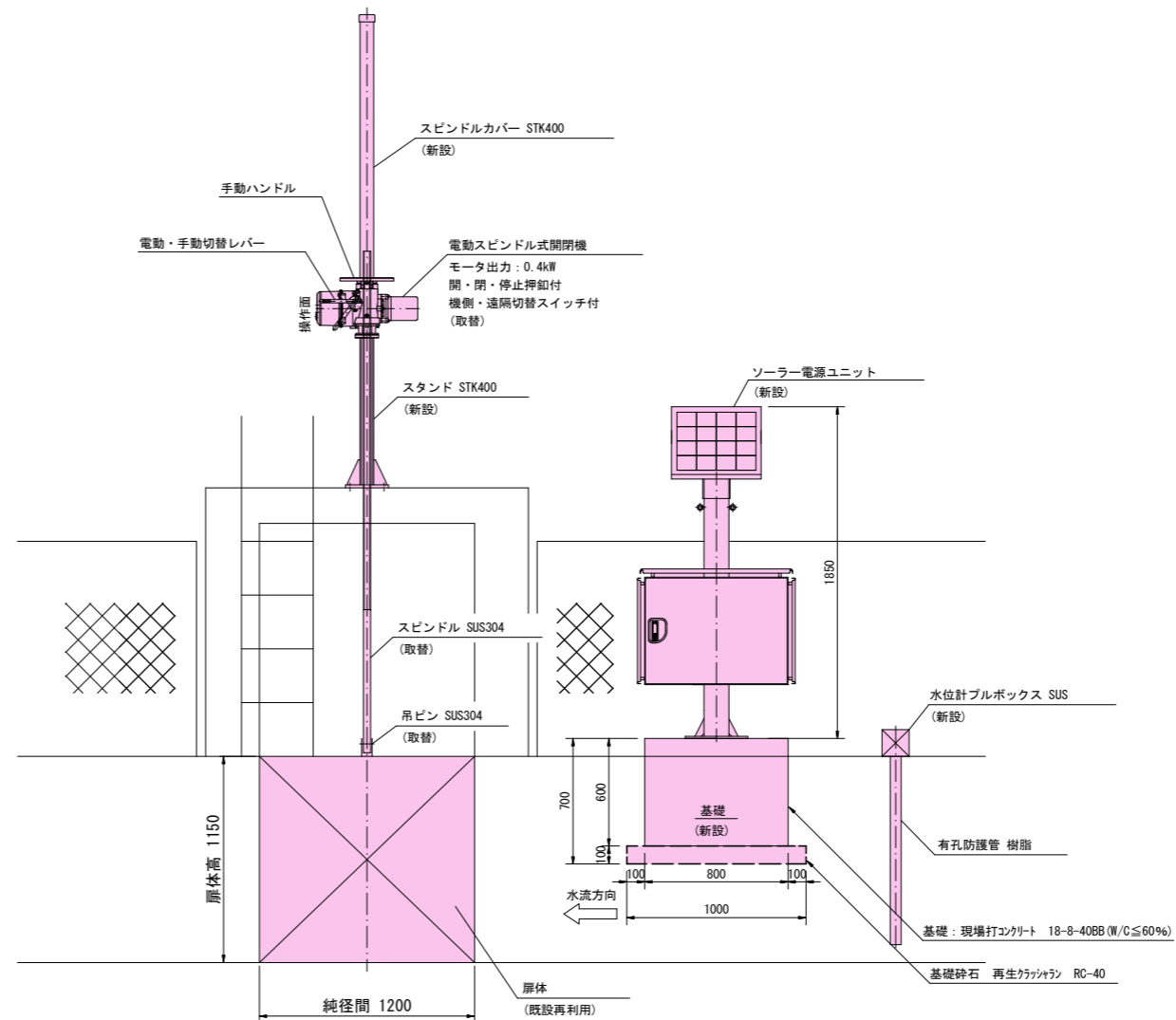
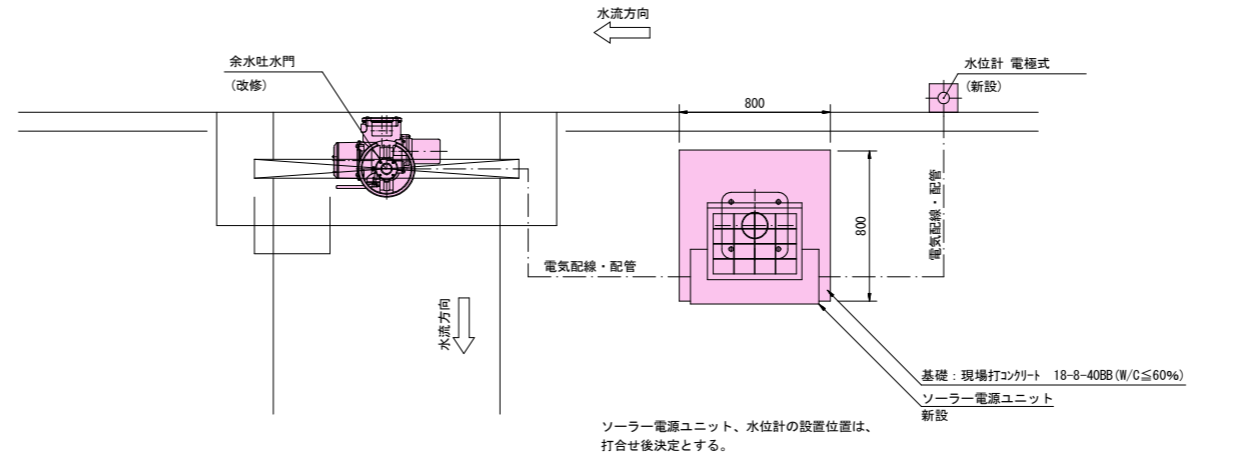
A1 : $S=1/10$
A3 : $S=1/20$



A1 : $S=1/20$
A3 : $S=1/40$



A1 : $S=1/20$
A3 : $S=1/40$



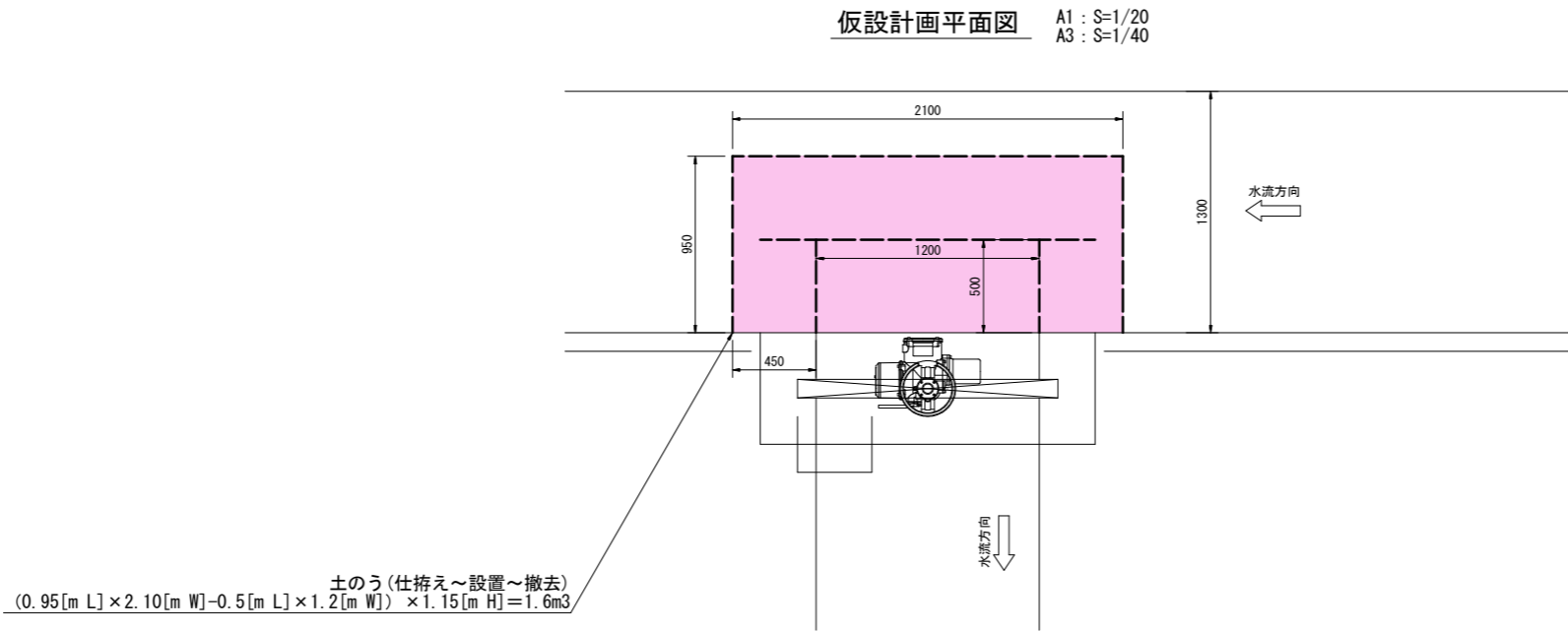
- ・電動開閉装置 : 取替
- ・ソーラー電源ユニット : 新設
- ・水位計 : 新設
- ・電気配線・配管 : 新設

- ・ 機側操作：電動操作 開閉機押釦（全開・全閉・停止）
手動ハンドル操作
機側・遠隔（自動）切替（切替スイッチ）
- ・ 自動運転：水位計検知で全開

事業名	
-----	--

事業名	緊急自然災害防止対策事業 水路改修工事（堀越地区）		
地区名	上田市上野（伊勢山）		
図面名称	余水吐水門改修 計画図		
縮 尺	図示	図面番号	1 / 2
作成年月日	令和	年	月 日
測 量	長野県土地改良事業団体連合会		
設 計	長野県土地改良事業団体連合会		
発注主体	上田市産業振興部 農地整備課		
施 工			

仮設計画図(堀越堰3号水門)



[参考図]			
事業名	緊急自然災害防止対策事業 水路改修工事(堀越堰地区)		
地区名	上田市上野(伊勢山)		
図面名称	仮設計画図		
縮尺	図示	図面番号	2 / 2
作成年月日	令和 年 月 日		
測量	長野県土地改良事業団体連合会		
設計	長野県土地改良事業団体連合会		
発注主体	上田市産業振興部 農地整備課		
施工			

位置図



施工箇所

144号線

縮尺 1 : 5000

