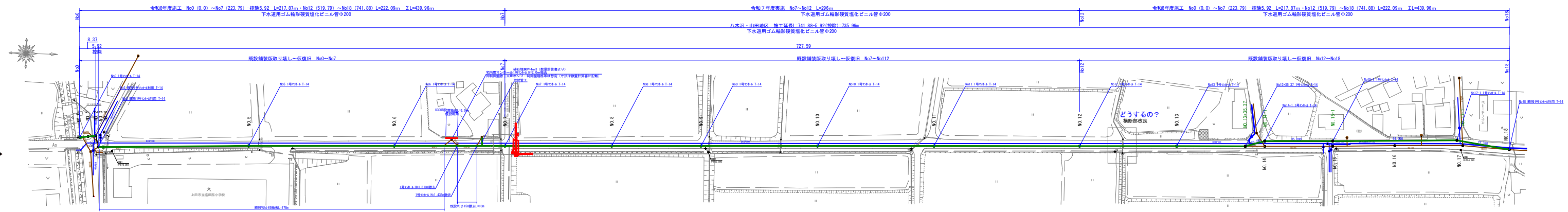
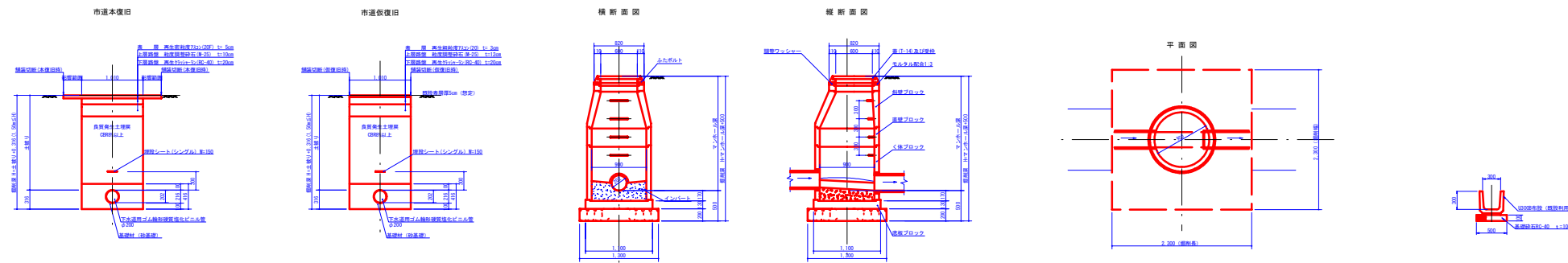


計画平面図 S=1:500



管路標準断面図 S=1:25

1号マンホール標準図 S=1:25



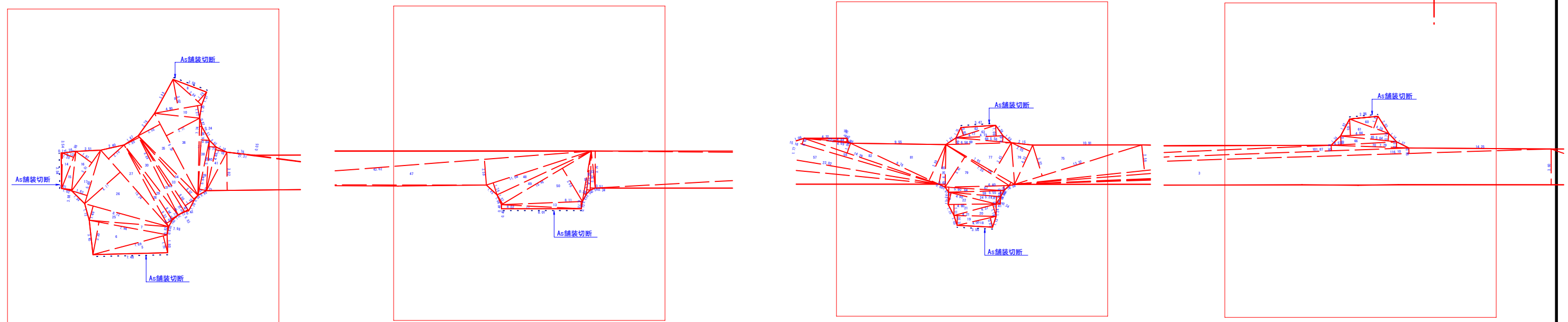
事業名	八木沢・山原地区 下水道整備事業		
地区名	八木沢・山原地区		
図面名称	計画平面図、管路標準断面図、1号マンホール標準図		
縮尺	図面	縮尺	1 / 4
作成年月日	令和 年 月 日		
調査	調査地土地改良事業団調査課		
設計	調査地土地改良事業団調査課		
施工	上野市 (下水道部)		

舗装復旧展開図(1/2) S=図示

平面図 S=1:500



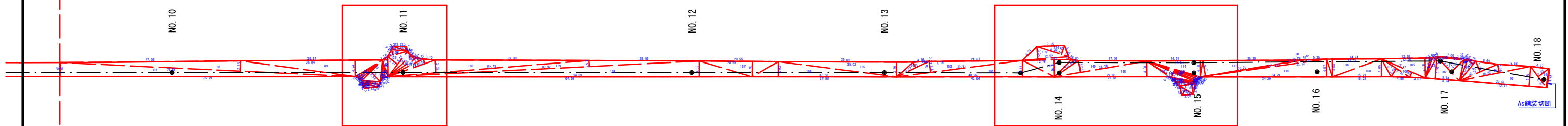
拡大図 S=1:200



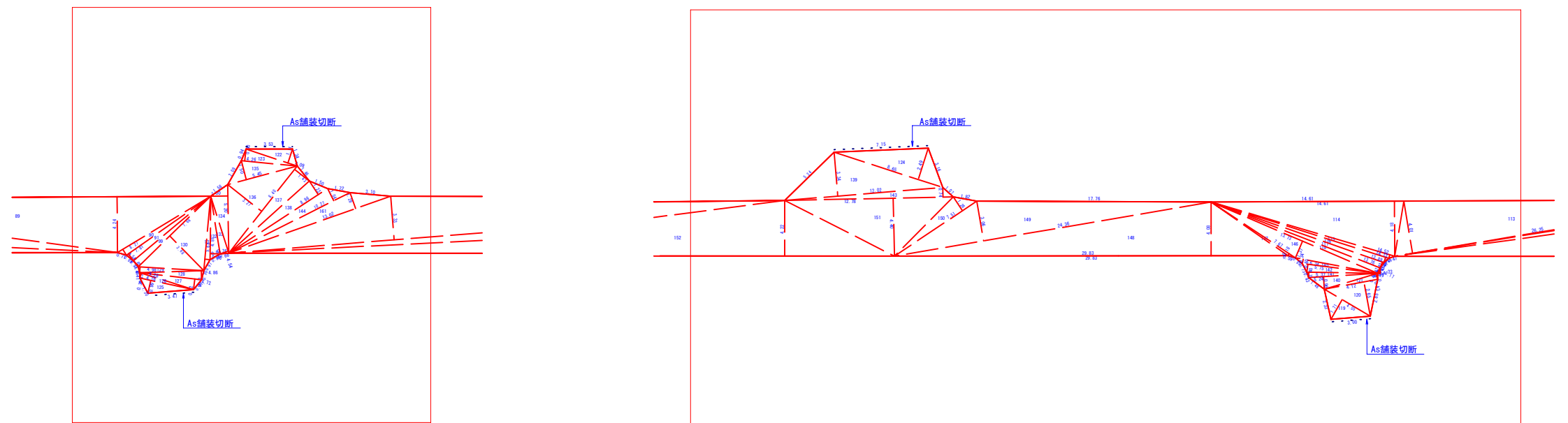
事業名	農山漁村地域整備交付金（農業集落排水事業）		
地区名	八木沢・山田地区		
図面名称	舗装復旧展開図（1/2）		
縮尺	図示	図面番号	3 / 4
作成年月日	令和 年 月 日		
測量	長野県土地改良事業団体連合会		
設計	長野県土地改良事業団体連合会		
発注主体	上田市（下水道課）		
施工			

舗装復旧展開図(2/2) S=図示

平面図 S=1:500



拡大図 S=1:200

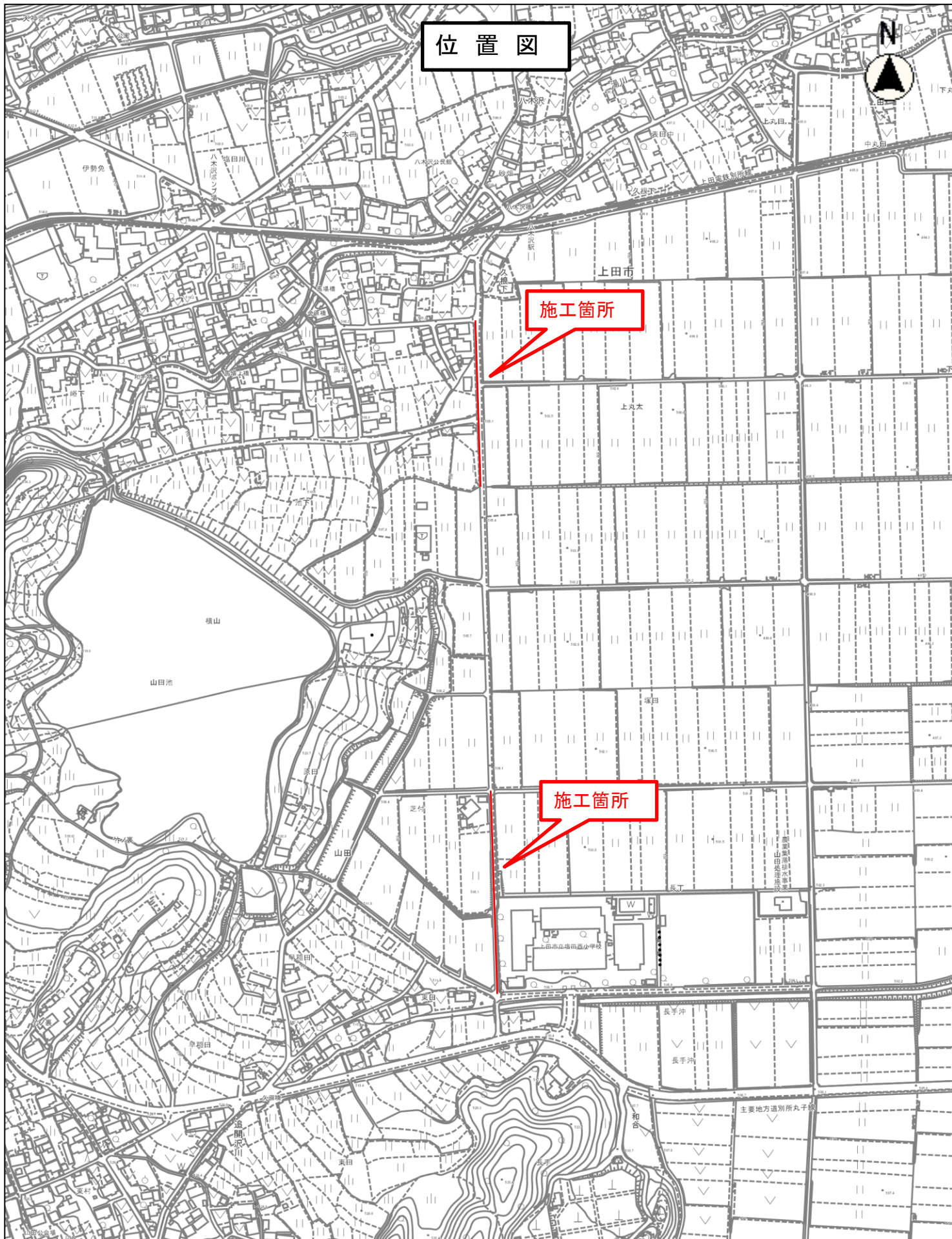


番号	幅員(m)	高さ(m)	立脚距離(m)
1	3.54	0.12	0.23
2	10.98	3.42	18.85
3	104.43	3.40	227.57
4	116.10	0.00	31.83
5	7.88	1.70	6.73
6	7.54	3.20	13.10
7	7.88	0.82	3.27
8	3.84	1.28	2.48
9	4.80	3.02	7.25
10	4.80	1.27	3.05
11	8.92	0.40	1.60
12	0.96	0.34	0.15
13	8.11	0.72	2.92
14	3.98	1.20	2.20
15	3.98	1.07	2.07
16	5.07	1.37	4.82
17	5.07	1.62	4.54
18	4.00	0.97	1.84
19	4.27	0.97	2.04
20	4.27	1.18	2.40
21	4.80	1.11	2.66
22	4.80	1.21	2.86
23	4.44	0.35	0.78
24	5.24	0.76	1.89
25	6.72	1.48	4.45
26	10.24	4.77	24.42
27	10.24	2.10	10.75
28	9.33	0.64	2.99
29	8.84	0.76	3.40
30	8.89	1.46	7.28
31	8.93	0.75	3.29
32	9.98	0.46	1.83
33	9.98	1.10	4.88
34	8.52	0.54	2.30
35	9.20	2.09	11.43
36	9.20	3.77	17.53
37	7.74	0.24	0.93
38	6.90	0.84	2.80
39	5.64	0.72	2.08
40	5.94	0.71	1.79
41	4.48	1.18	2.59
42	29.12	3.82	58.64
43	27.21	0.05	0.69
44	24.94	3.34	56.85
45	23.58	3.37	56.70
46	57.24	3.37	96.42
47	67.42	2.58	58.49
48	11.94	1.28	4.88
49	10.48	1.07	5.41
50	10.48	3.88	20.23
51	5.13	0.28	0.47
52	4.20	0.24	0.74
53	3.82	0.51	1.90
54	86.81	3.70	127.36
55	107.02	3.72	199.08
56	98.81	1.46	32.02
57	23.62	1.71	28.37
58	15.14	0.62	4.70
59	5.95	0.60	1.47
60	4.20	1.23	2.58
61	4.84	1.65	3.99
62	4.17	0.82	1.73
63	4.78	1.08	2.28
64	5.22	0.48	1.42
65	5.44	0.72	2.13
66	6.57	0.88	2.82
67	6.40	0.48	1.57
68	5.58	0.62	1.72
69	6.54	0.64	2.10
70	7.78	0.57	2.22
71	101.87	0.55	28.01
72	84.10	1.81	85.14
73	48.54	0.88	21.38
74	24.15	2.58	44.05
75	13.22	3.22	21.43
76	4.33	2.05	4.44
77	7.85	3.45	13.71
78	7.85	0.38	1.57
79	4.21	3.81	13.42
80	9.78	3.88	18.88
81	14.28	1.04	7.43
82	4.48	0.10	0.23
合計			1447.75

番号	幅員(m)	高さ(m)	立脚距離(m)
84	2.18	0.21	0.23
85	7.26	0.28	0.81
86	4.14	0.02	0.06
87	76.84	3.42	139.54
88	76.84	2.45	101.87
89	36.84	4.24	78.10
90	8.27	0.52	2.15
91	7.81	0.65	2.54
92	6.96	2.45	11.90
93	22.81	5.21	58.90
94	18.82	2.25	21.17
95	10.73	2.84	15.77
96	6.93	1.89	6.09
97	5.81	0.92	2.87
98	0.48	0.17	0.04
99	7.88	0.58	2.23
100	7.88	0.25	0.80
101	8.45	4.50	18.22
102	8.84	5.28	24.34
103	6.14	0.92	2.86
104	5.71	0.54	1.54
105	12.70	5.17	32.83
106	12.41	1.38	8.82
107	6.78	2.56	11.21
108	15.31	4.65	35.38
109	14.24	4.58	32.81
110	24.29	4.57	78.38
111	33.10	0.59	9.78
112	27.88	0.12	1.81
113	26.25	4.91	52.83
114	14.81	4.18	30.52
115	14.52	0.28	2.02
116	14.12	0.42	2.87
117	13.88	0.47	3.26
118	13.78	0.48	3.18
119	4.65	1.71	3.48
120	4.12	2.45	5.48
121	4.22	0.42	0.81
122	4.69	1.11	2.27
123	4.28	0.90	1.82
124	8.85	2.49	10.77
125	4.16	0.99	2.06
126	4.28	0.39	0.83
127	4.72	0.82	1.94
128	4.84	0.68	1.85
129	4.88	0.42	1.07
130	7.88	3.88	14.12
131	5.88	0.48	1.14
132	4.81	0.78	1.82
133	4.84	0.64	1.45
134	5.25	1.26	3.28
135	5.48	1.50	4.08
136	8.48	3.27	13.12
137	8.48	1.42	4.81
138	8.84	1.22	5.51
139	12.82	1.34	20.81
140	9.24	0.88	2.82
141	5.27	0.40	1.87
142	5.75	0.60	1.73
143	12.78	0.74	4.73
144	10.27	1.04	5.34
145	6.24	0.54	1.88
146	12.72	1.22	9.41
147	7.81	0.18	0.80
148	29.81	4.08	60.85
149	24.28	3.96	37.27
150	7.51	1.28	4.73
151	12.78	4.40	28.12
152	40.84	4.22	86.42
153	32.81	2.87	47.23
154	9.27	1.80	7.42
155	25.82	2.88	66.54
156	37.88	2.83	73.84
157	20.85	2.88	40.88
158	84.88	4.08	182.88
159	80.82	1.57	63.82
160	82.43	3.22	87.30
161	12.82	1.28	8.22
合計			1724.42

事業名	農山漁村地域整備交付金(農業集落排水事業)		
地区名	八木沢・山田地区		
図面名称	舗装復旧展開図(2/2)		
縮尺	図示	図面番号	4 / 4
作成年月日	令和 年 月 日		
測量	長野県土地改良事業団体連合会		
設計	長野県土地改良事業団体連合会		
発注主体	上田市(下水道課)		
施工			

位置図



施工箇所

施工箇所

縮尺 1 : 5000

