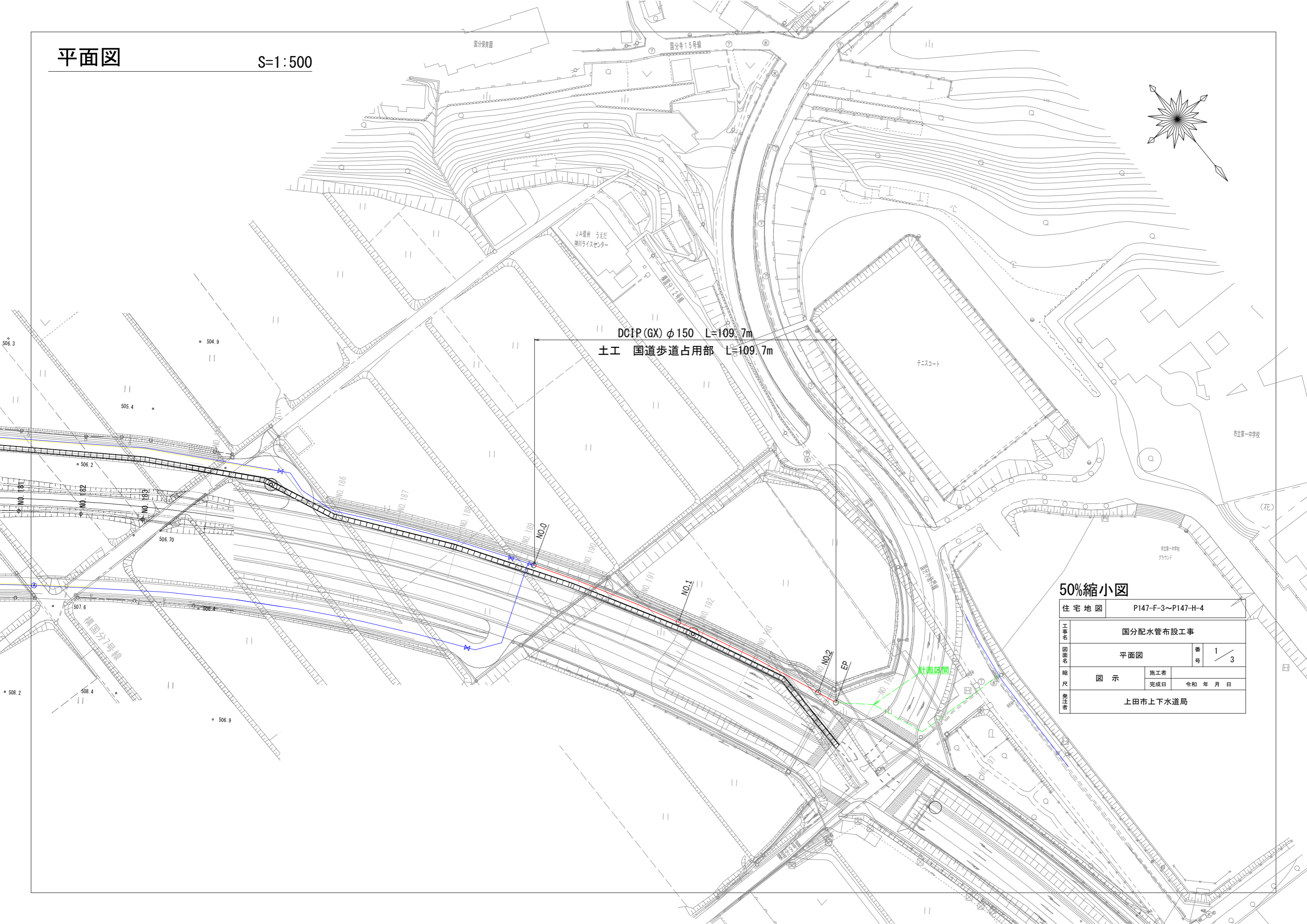



平面図

S=1:500



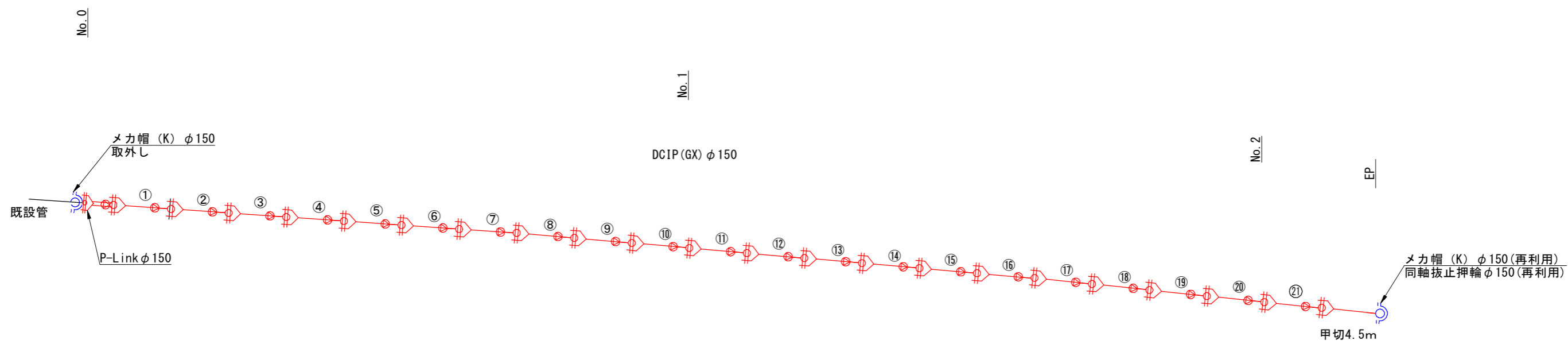
DCIP(GX) φ150 L=109.7m
土工 国道歩道占用部 L=109.7m

50%縮小図

住宅地図	P147-F-3~P147-H-4		
工事名	国分配水管布設工事		
図面名	平面図	番号	1 / 3
縮尺	図示	施工者	令和 年 月 日
発注者	上田市上下水道局		

配管詳細図

S=Free

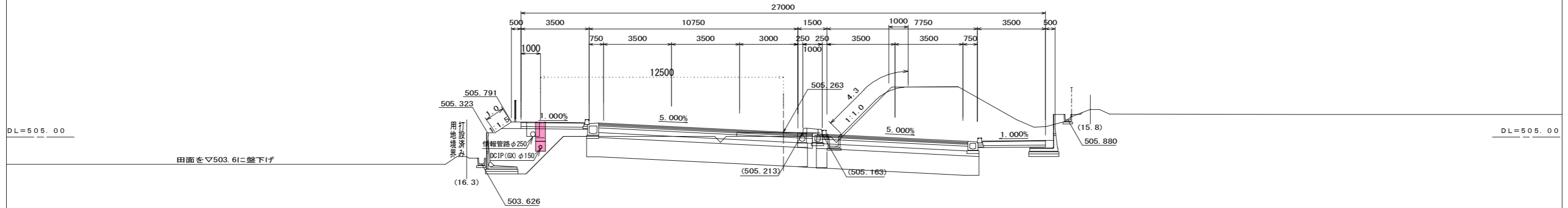


50%縮小図

住宅地図	P147-F-3~P147-H-4		
工事名	国分配水管布設工事		
図面名	配管詳細図	番号	2/3
縮尺	図示	施工者	
		完成日	令和 年 月 日
発注者	上田市上下水道局		

標準横断面

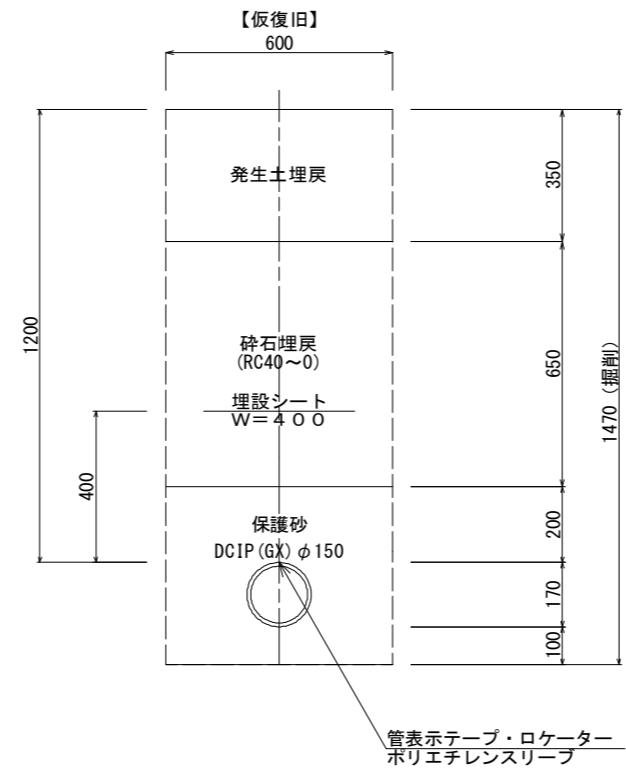
GH=507.63 S=1:100



標準掘削断面図

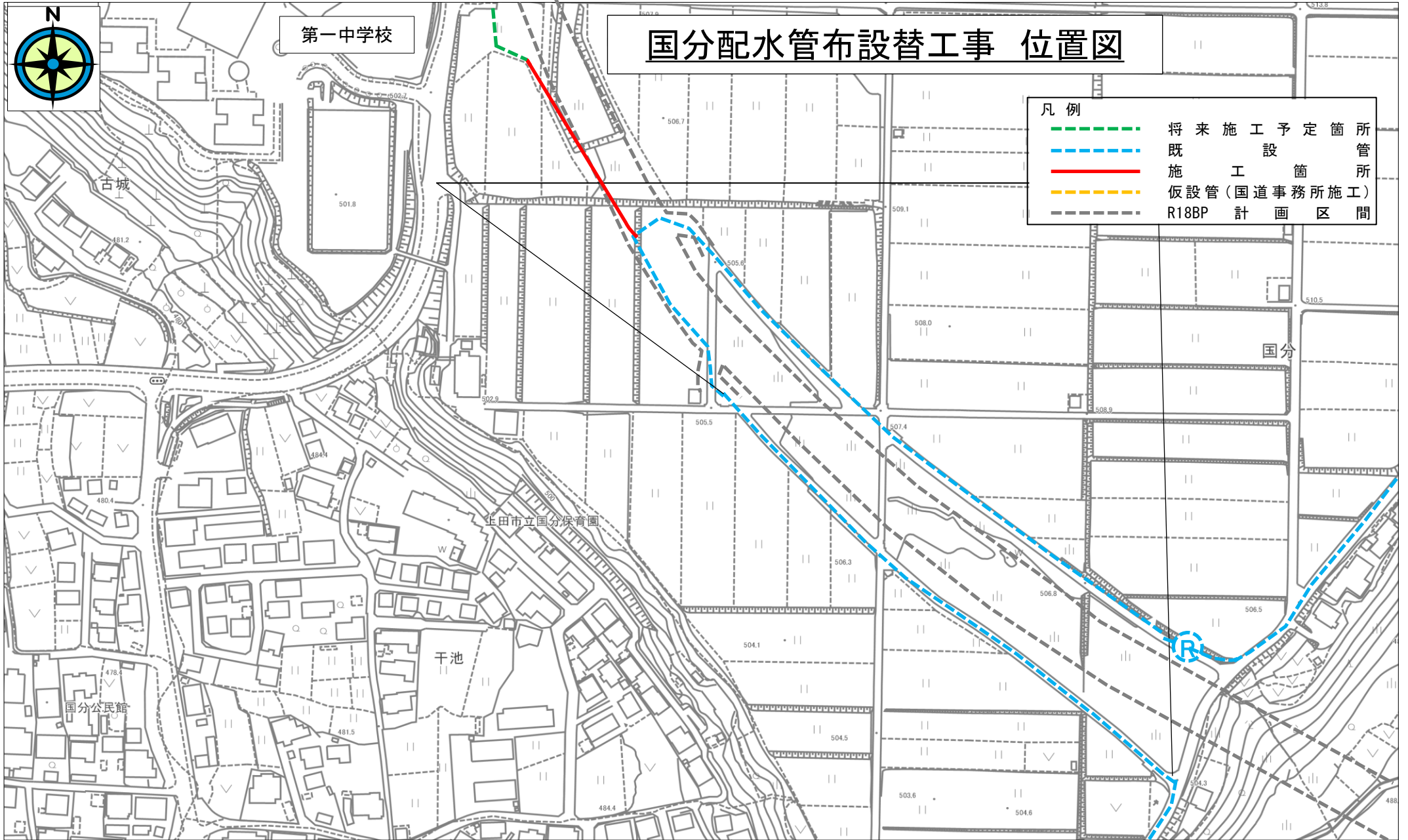
S=1:10

国道歩道占用部 L=109.7m



50%縮小図

工事名	国分配水管布設工事		
図面名	標準横断面・標準掘削断面図	番号	3 / 3
縮尺	図示	施工者	
		完成日	令和 年 月 日
発注者	上田市上下水道局		



国分配水管布設替工事 位置図

第一中学校

古城

国分

北田立国分保育園

干池

国分公民館

- 凡例
- 将来施工予定箇所
 - 既設箇所
 - 施工箇所
 - 仮設管(国道事務所施工)
 - R18BP 計画区間

R