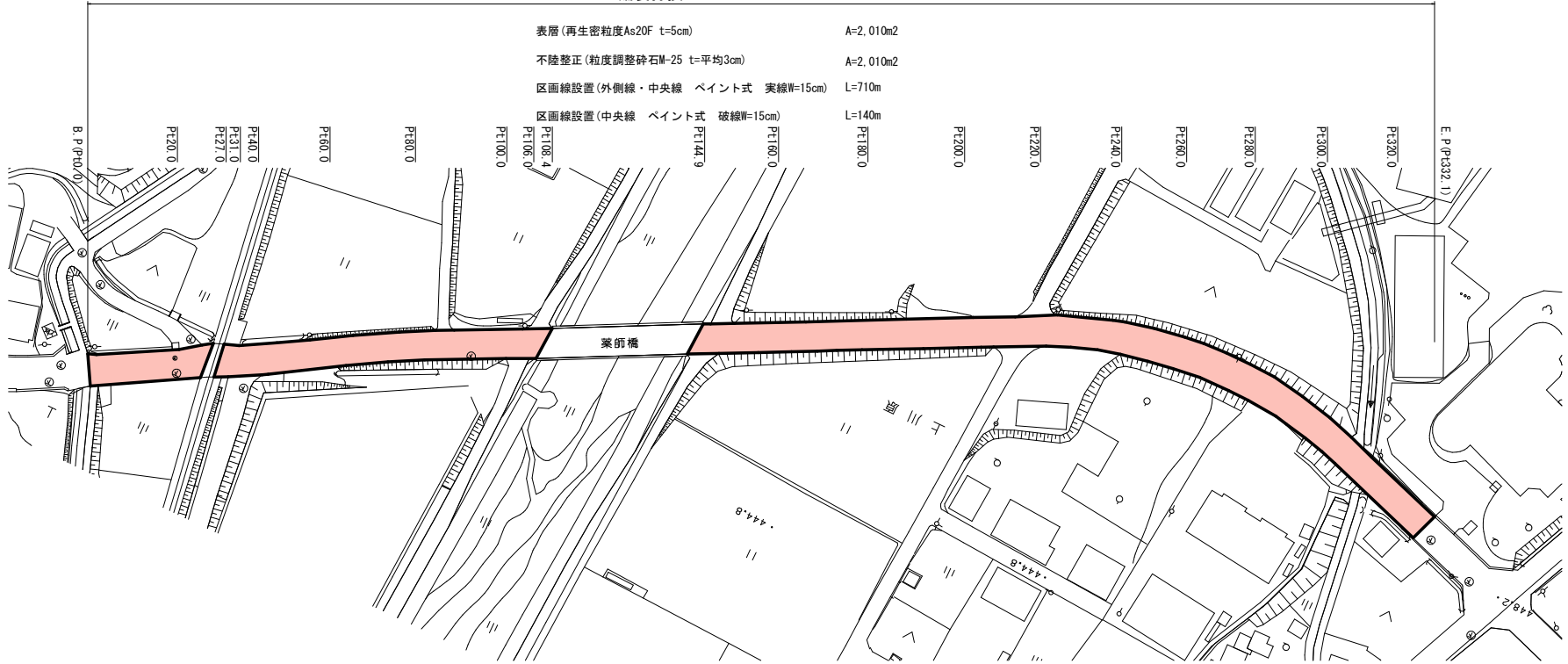


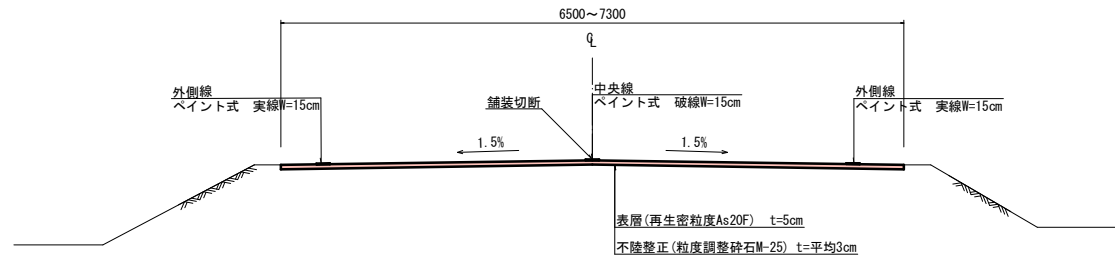
平面図 S=1:500

舗装打換工 L=291.6m W=6.50~7.30m

- 表層(再生密粒度As20F t=5cm) A=2.010m<sup>2</sup>
- 不陸整正(粒度調整砕石W-25 t=平均3cm) A=2.010m<sup>2</sup>
- 区画線設置(外側線・中央線 ペイント式 実線W=15cm) L=710m
- 区画線設置(中央線 ペイント式 破線W=15cm) L=140m



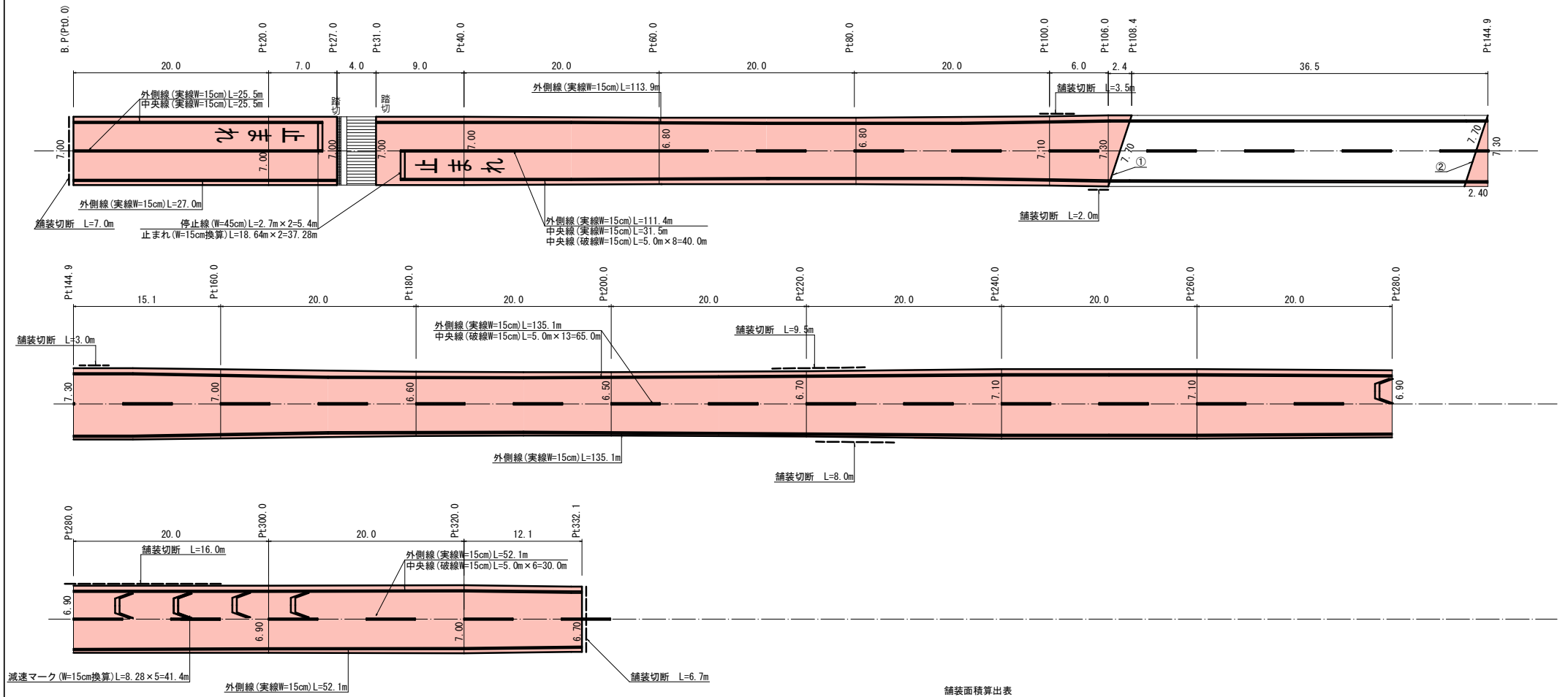
標準横断面図 S=1:30



実施図 A3→50%縮小図

緊急自然災害防止対策事業 道路舗装工事	
平面図・標準横断面図	縮尺 図示
横山神畑線	
上田市神畑(神畑)	
図面番号	1 / 2
上田市 都市建設部 土木課	

# 展開図 S=1:200



**舗装切断**  
 $L=7.0+3.5+2.0+3.0+9.5+8.0+16.0+6.7+55.7m$   
 (中央切断) $L=27.0+75.0+2.4+135.1+52.1=291.6m$   
 $\Sigma L=55.7+291.6=347.3m$

**外側線・中央線(実線W=15cm)**  
 $L=25.5+25.5+27.0+113.9+31.5+111.4+135.1+135.1+52.1+52.1=709.2m$

**中央線(破線W=15cm)**  
 $L=40.0+65.0+30.0=135.0m$

**停止線(W=45cm)**  
 $L=5.4m$

**文字・記号(W=15cm換算)**  
 $L=37.28+41.40=78.68m$

舗装面積算出表

測点 (Pt)	幅員 (m)	平均幅員 (m)	単距離 (m)	面積 (m <sup>2</sup> )	
0.0	7.00				
20.0	7.00	7.00	20.0	140.00	
27.0	7.00	7.00	7.0	49.00	
31.0	7.00				
40.0	7.00	7.00	9.0	63.00	
60.0	6.80	6.90	20.0	138.00	
80.0	6.80	6.80	20.0	136.00	
100.0	7.10	6.95	20.0	139.00	
106.0	7.30	7.20	6.0	43.20	
144.9	7.30				
160.0	7.00	7.15	15.1	107.97	
180.0	6.60	6.80	20.0	136.00	
200.0	6.50	6.55	20.0	131.00	
220.0	6.70	6.60	20.0	132.00	
240.0	7.10	6.90	20.0	138.00	
260.0	7.10	7.10	20.0	142.00	
280.0	6.90	7.00	20.0	140.00	
300.0	6.90	6.90	20.0	138.00	
320.0	7.00	6.95	20.0	139.00	
332.1	6.70	6.85	12.1	82.89	
				計(1)	1995.06

No.	W1	W2	W3	s	S	
①	2.40	7.30	7.70	8.70	8.76	
②	2.40	7.30	7.70	8.70	8.76	
					計(2)	17.52

実施図 A3→50%縮小図

緊急自然災害防止対策事業 道路舗装工事

展開図 縮尺 図示

横山神畑線  
上田市神畑(神畑)

図面番号 2 / 2

上田市 都市建設部 土木課

