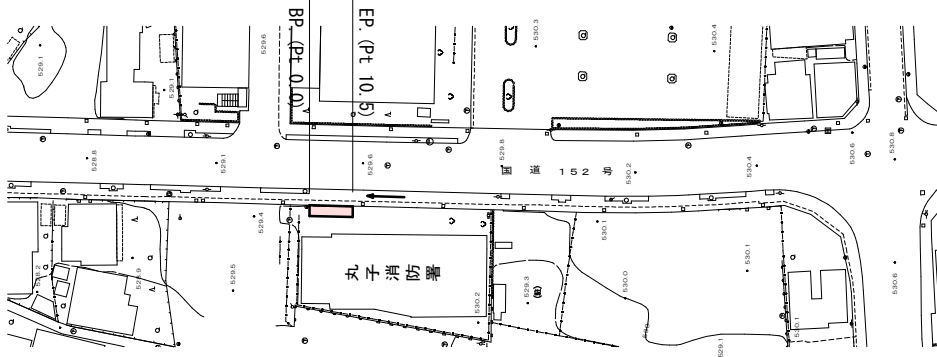


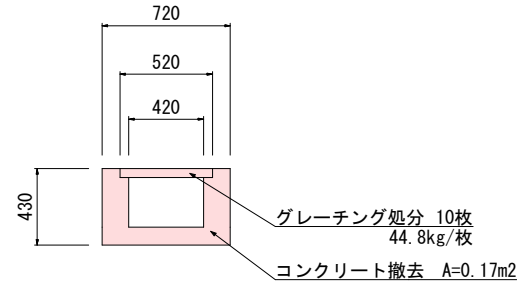
平面図 S=1:250

側溝改修工 L=10.5m
 側溝工 400型固定蓋式U型側溝 L=10m
 表層工 (再生密粒度As20F t=5cm) A=7m²

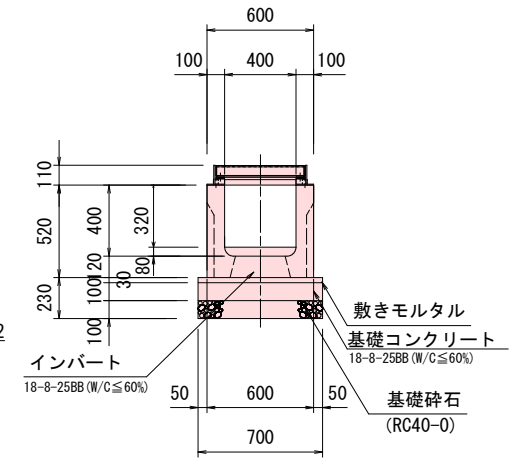


構造図 S=1:15

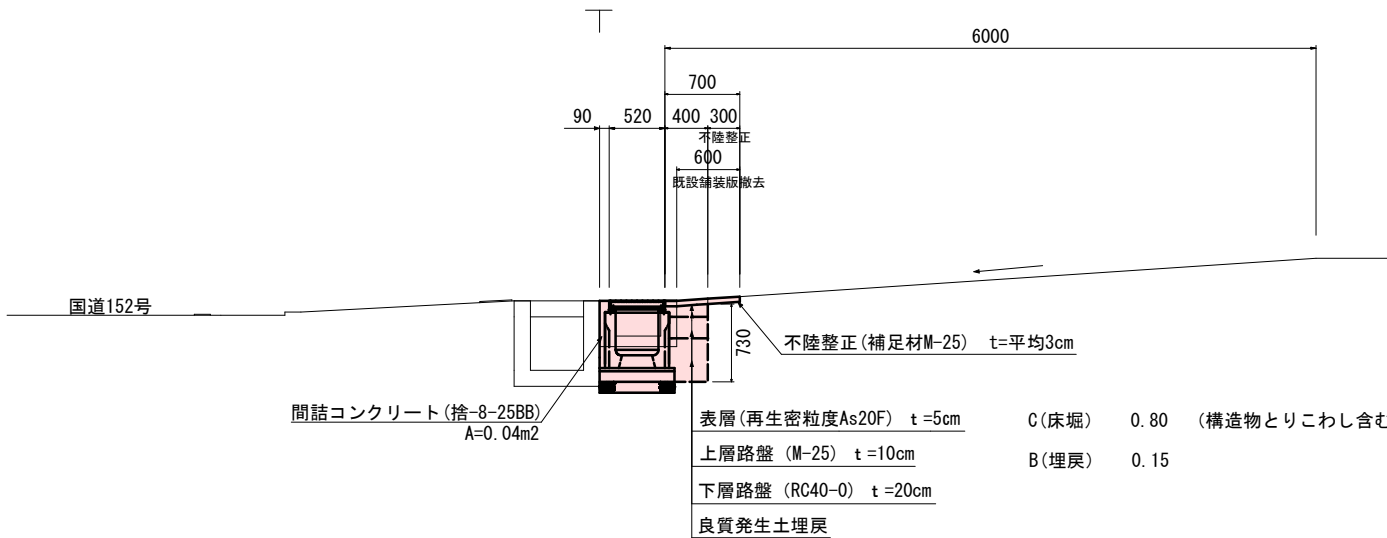
構造物とりこわし



側溝400型



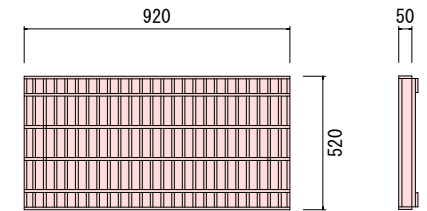
標準横断図 S=1:25



数量表

| 種別 | 基礎Cの厚 | インバート (m ³ /本) | 10m当り数量 | | | 製品重量 (kg) | |
|---------|-------|---------------------------|-------------------------|------------------------|-----------------------|-----------|-----|
| | | | インバート (m ³) | モルタル (m ³) | 基礎C (m ³) | | |
| 400×400 | 100 | 0.1056 | 0.728 | 0.210 | 0.700 | 0.70 | 572 |

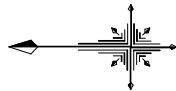
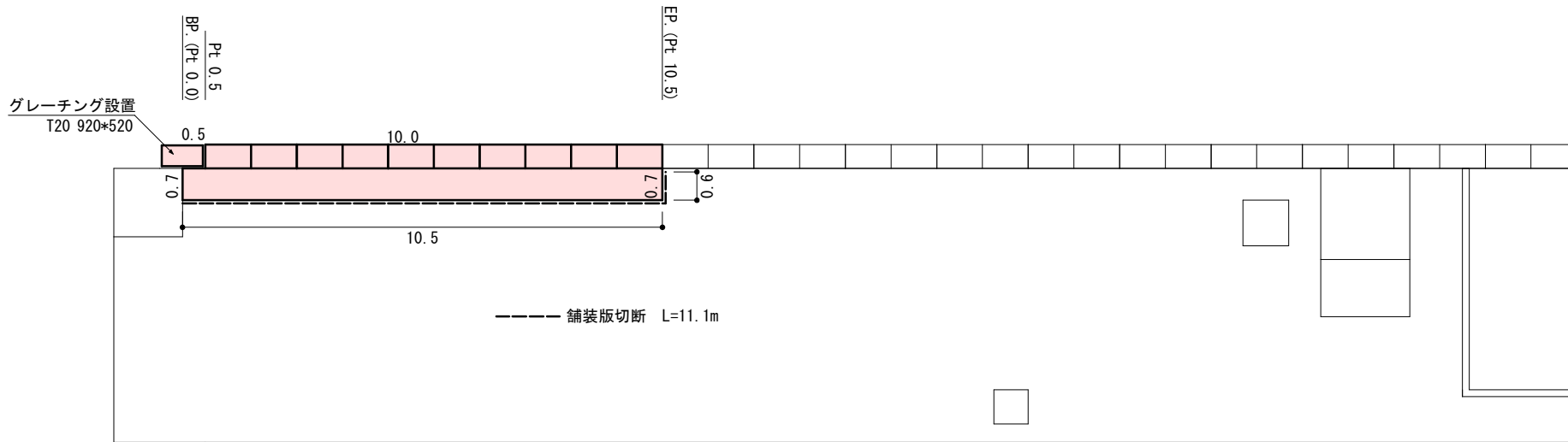
グレーチング (920*520 T20 並目) S=1:10



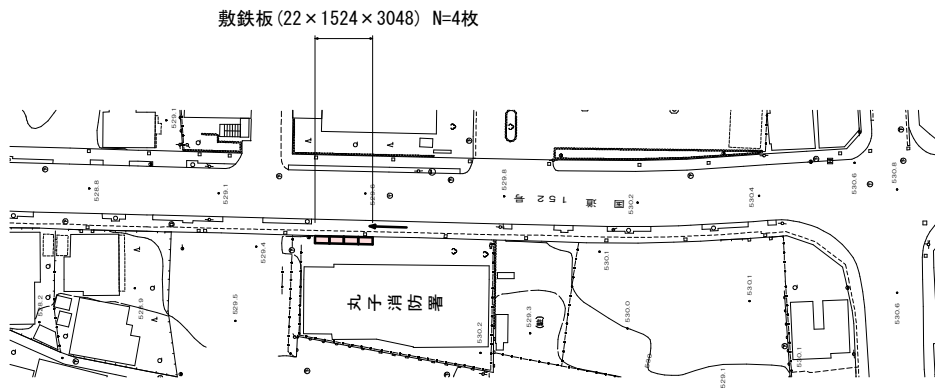
実施図 A3→50%縮小図

| | | | |
|-------------------|-------|----|--|
| 丸子消防署庁舎前側溝改修工事 | | | |
| 平面図・標準横断図・構造図 | 縮尺 | 図示 | |
| 上田市上丸子 | | | |
| 図面番号 2 | 葉中之 1 | | |
| 上田市 都市建設部 丸子地域建設課 | | | |

展開図 S=1:50



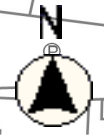
仮設平面図 S=1:250



実施図 A3→50%縮小図

| | | |
|-------------------|-----|----|
| 丸子消防署庁舎前側溝改修工事 | | |
| 展開図・仮設平面図 | 縮尺 | 図示 |
| 上田市上丸子 | | |
| 図面番号 2 | 葉中之 | 2 |
| 上田市 都市建設部 丸子地域建設課 | | |

位置図



↑↑
丸子市街
至

施工箇所

国道152号

↓↓
長和町
至

丸子ふれあい
ステーション
丸子保健センター

丸子地域自治
センター

丸子消防署

丸子公民館
丸子地域教育事務所

川
ウォーキングロード

県道丸子北御牧東部線

縮尺 1 : 1500

