# 平　面　図　S=1/1,500

管渠更生工　φ300　L=55.5m　φ200　L=268.1m

CPφ300　L=54.6m　CPφ250　L=257.8m

人孔接続部耐震化工　φ300　N=2箇所　φ250　N=22箇所

夜間施工区間

（更生工φ250　L=191.2m）

（人孔接続部耐震化工φ250　N=16箇所）

昼間施工区間

（更生工φ300　L=54.6m、φ250　L=66.6m）

（人孔接続部耐震化工φ300　N=2箇所、φ250　N=6箇所）

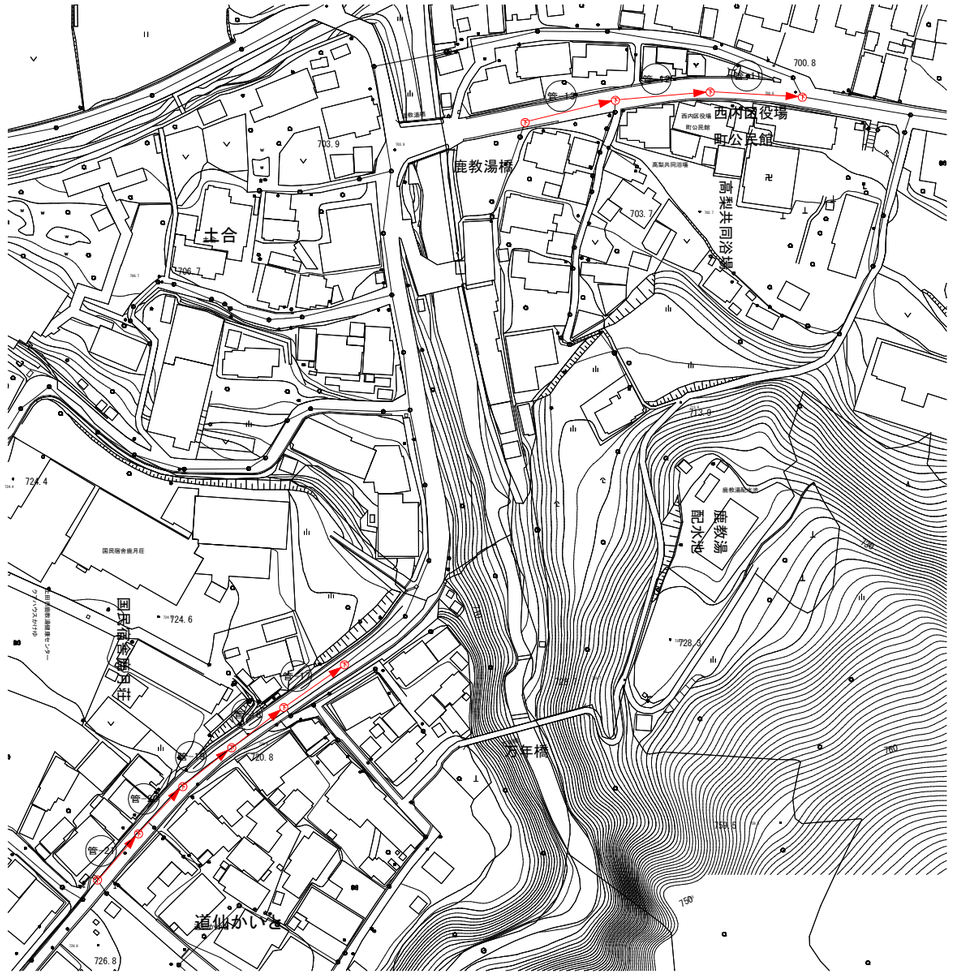


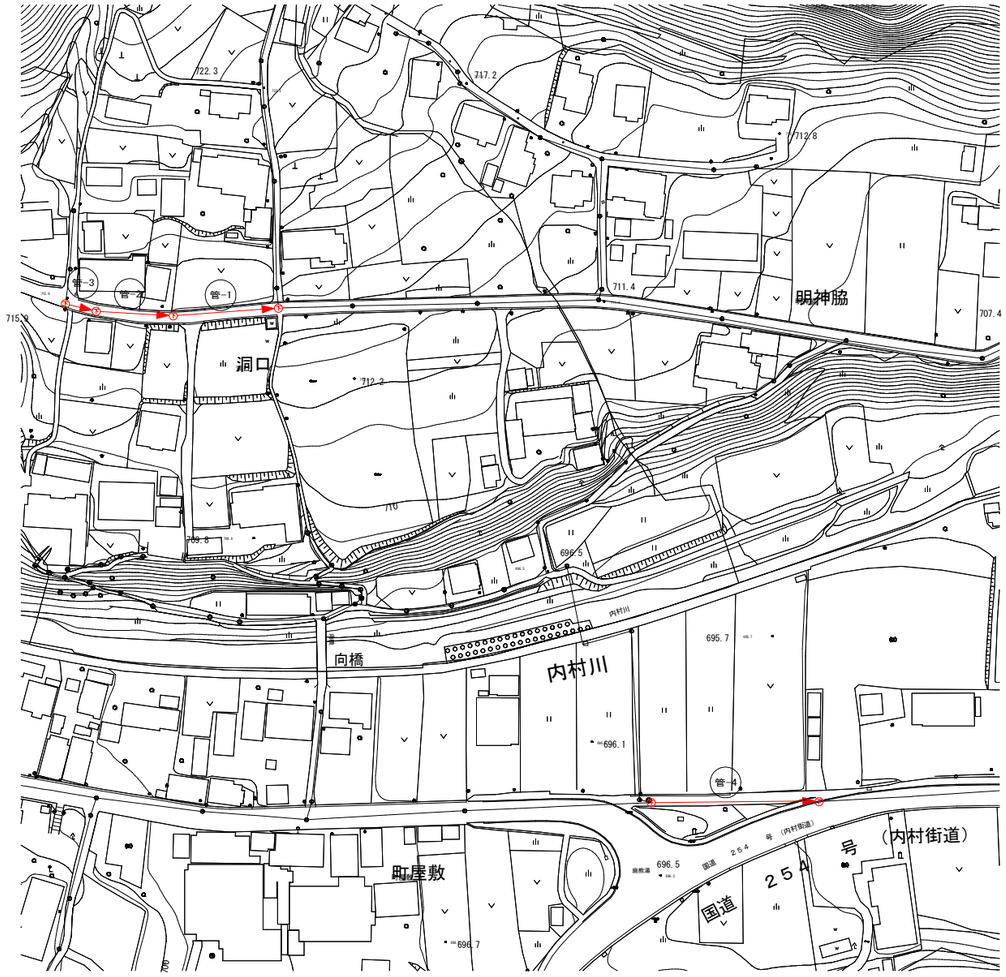


| | | | | | |
|---|---|---|---|---|---|
| 令和８年度　特環公共下水道管渠更生工事<br>西内１工区（西内） | | | | | |
| 平面図 | | 縮尺 | 図示 | | |
| 上田市西内ほか（西内） | | | | | |
| | | | | | |
| 課長 | ※ | 係長 | ※ | | |
| 照査 | ※ | 設計 | ※ | 製図 | ※ |
| 図面番号　4 | | 葉中之　1 | | | |
| 上田市　上下水道局　下水道課 | | | | | |

# 縦　断　図

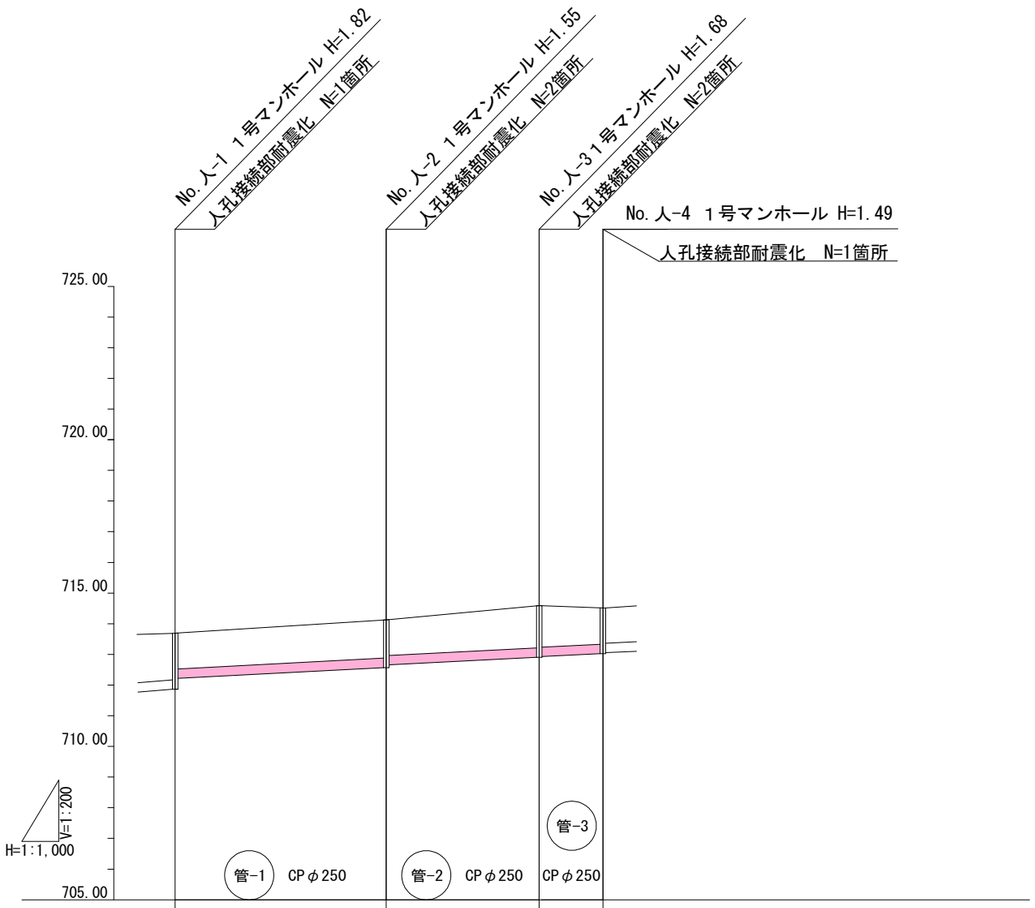


| | | | | | |
|---|---|---|---|---|---|
| 既設管土被り | 1.57<br>1.22 | 1.31<br>1.22 | 1.43<br>1.41 | 1.25<br>1.22 | |
| 底高 | | | | | |
| 底高 既設管 | 711.867<br>712.217 | 712.571<br>712.657 | 712.908<br>712.926 | 713.020<br>713.048 | |
| 地盤高 | 713.691 | 714.128 | 714.588 | 714.517 | |
| 区間距離 | 0.00 | 34.42 | 24.93 | 10.01 | |
| 追加距離 | 0.00 | 34.42 | 59.35 | 69.36 | |

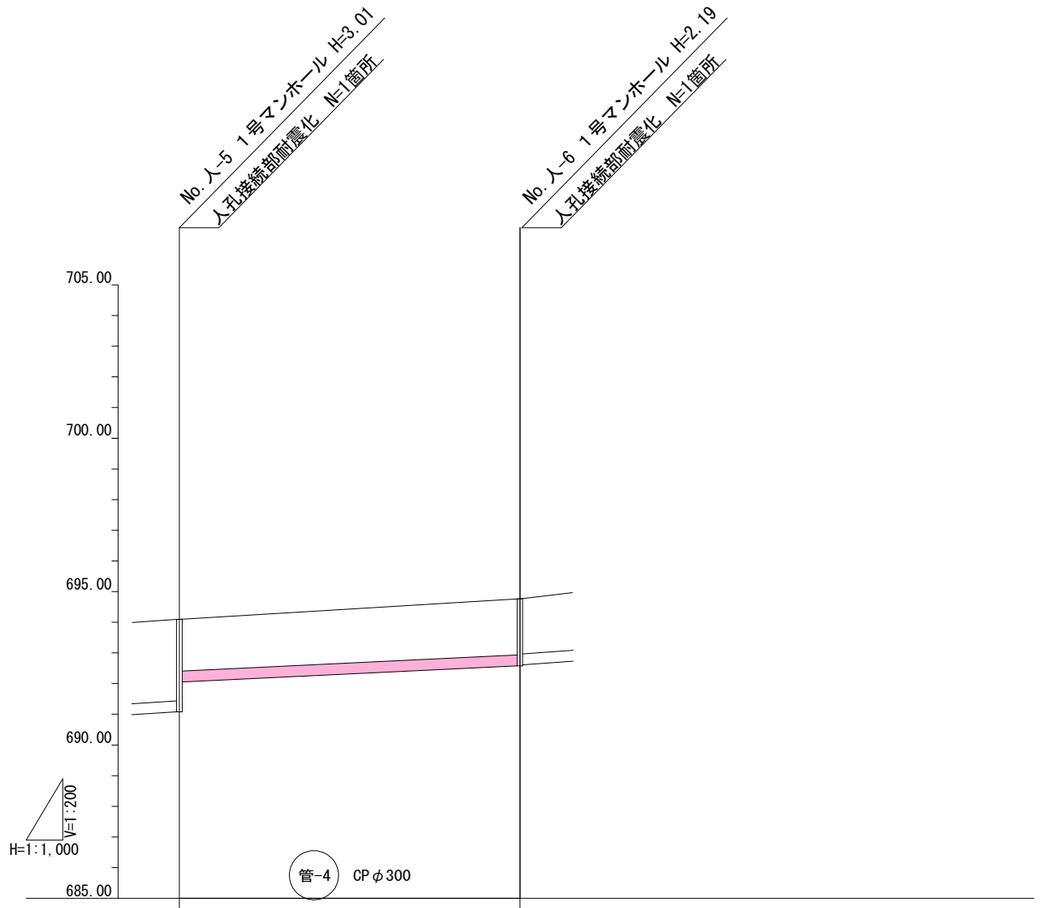


| | | | |
|---|---|---|---|
| 既設管土被り | 2.72<br>1.75 | 1.89<br>1.87 | |
| 底高 | | | |
| 底高 既設管 | 691.077<br>692.046 | 692.580<br>692.605 | |
| 地盤高 | 694.095 | 694.771 | |
| 区間距離 | 0.00 | 55.53 | |
| 追加距離 | 0.00 | 55.53 | |

| | | | | | |
|---|---|---|---|---|---|
| 令和８年度　特環公共下水道管渠更生工事<br>西内１工区（西内） | | | | | |
| 縦断図（1） | | 縮尺 | 図示 | | |
| 上田市西内ほか（西内） | | | | | |
| | | | | | |
| 課長 | ※ | 係長 | ※ | | |
| 照査 | ※ | 設計 | ※ | 製図 | ※ |
| 図面番号　4 | | 葉中之　2 | | | |
| 上田市　上下水道局　下水道課 | | | | | |

# 縦　断　図

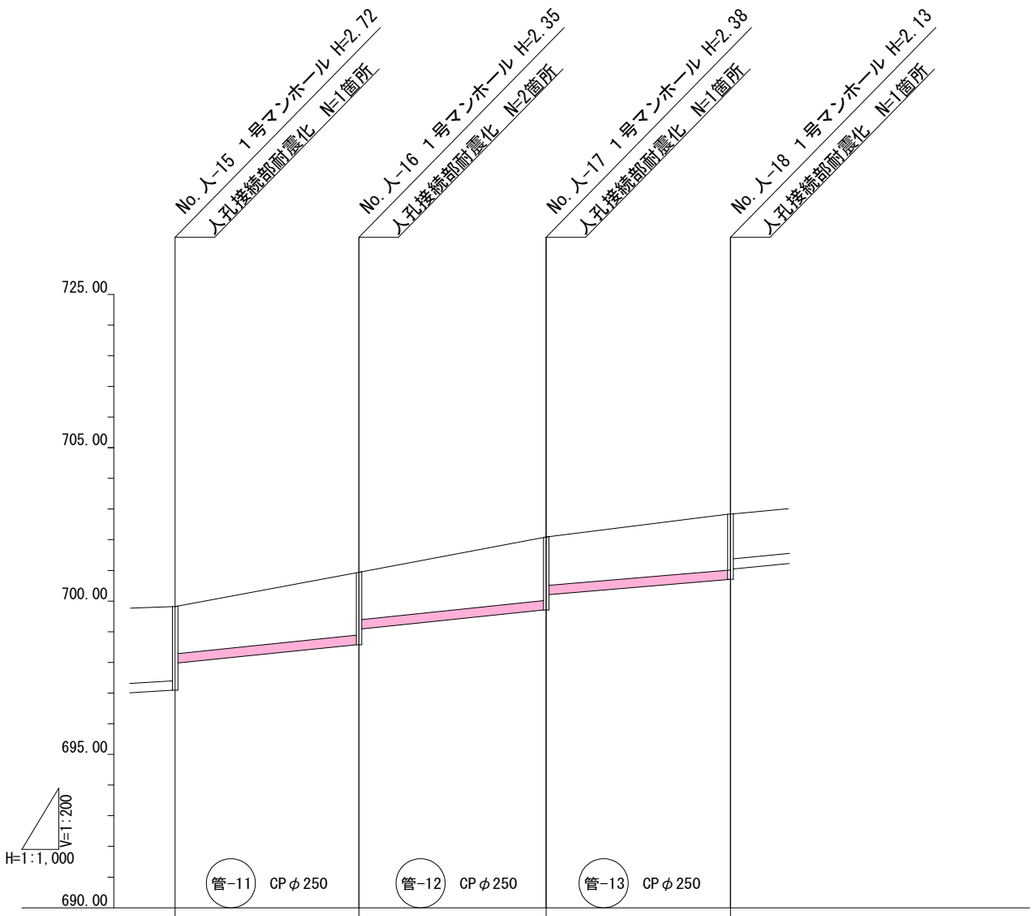


| | | | | | |
|---|---|---|---|---|---|
| 既設管土被り | | 2.42<br>1.59 | 2.11<br>1.60 | 2.14<br>1.64 | 1.89<br>1.55 |
| 管底 | 既設管 | 697.092<br>697.974 | 698.578<br>699.082 | 700.198<br>697.974 | 700.706<br>701.039 |
| 地盤高 | | 699.816 | 700.934 | 702.091 | 702.843 |
| 区間距離 | | 0.00 | 29.97 | 30.53 | 30.04 |
| 追加距離 | | 0.00 | 29.97 | 60.50 | 90.54 |

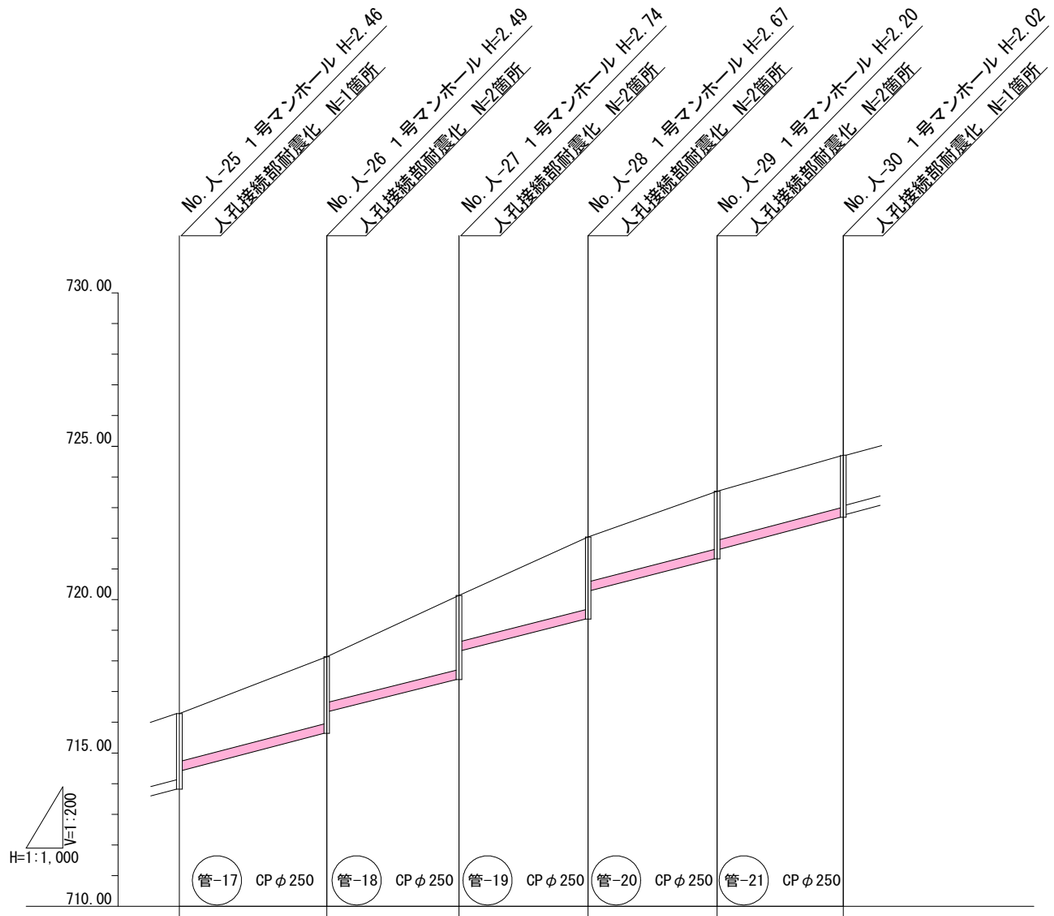


| | | | | | | | |
|---|---|---|---|---|---|---|---|
| 既設管土被り | | 2.22<br>1.62 | 2.25<br>1.55 | 2.49<br>1.57 | 2.43<br>1.52 | 1.95<br>1.66 | 1.77<br>1.70 |
| 管底 | 既設管 | 713.816<br>714.410 | 715.638<br>716.336 | 717.393<br>718.318 | 719.364<br>720.275 | 721.331<br>721.624 | 722.683<br>722.753 |
| 地盤高 | | 716.281 | 718.136 | 720.133 | 722.042 | 723.535 | 724.705 |
| 区間距離 | | 0.00 | 24.02 | 21.57 | 21.06 | 21.02 | 20.57 |
| 追加距離 | | 0.00 | 24.02 | 45.59 | 66.65 | 87.67 | 108.24 |

令和８年度　特環公共下水道管渠更生工事
西内１工区（西内）

| 縦断図（2） | 縮尺 | 図示 |
|---|---|---|

上田市西内ほか（西内）

| 課長 | ※ | 係長 | ※ |
|---|---|---|---|

| 照査 | ※ | 設計 | ※ | 製図 | ※ |
|---|---|---|---|---|---|

図面番号　4　　葉中之　3

上田市　上下水道局　下水道課

# 標準横断面図 S=1:10

（参考図）

φ300

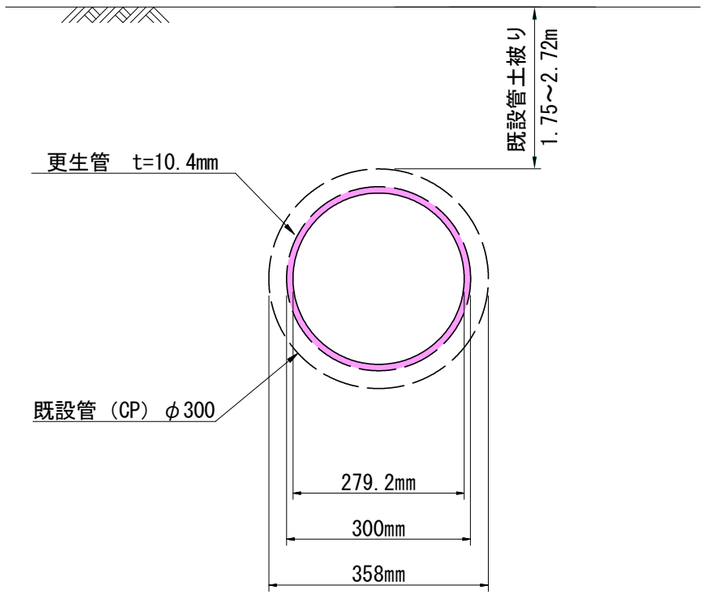


φ250

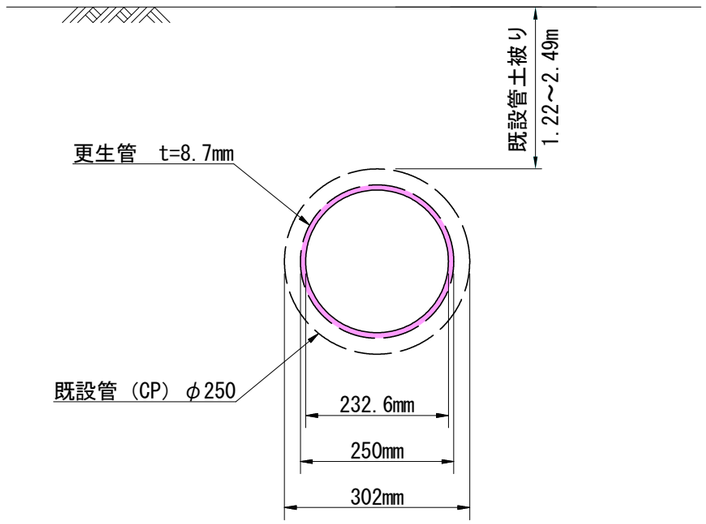


| | | | | | |
|---|---|---|---|---|---|
| 令和８年度　特環公共下水道管渠更生工事<br>西内１工区（西内） | | | | | |
| 標準断面図<br>（参考図） | | 縮尺 | 図示 | | |
| 上田市西内ほか（西内） | | | | | |
| | | | | | |
| 課長 | ※ | 係長 | ※ | | |
| 照査 | ※ | 設計 | ※ | 製図 | ※ |
| 図面番号　4 | | 葉中之　4 | | | |
| 上田市　上下水道局　下水道課 | | | | | |

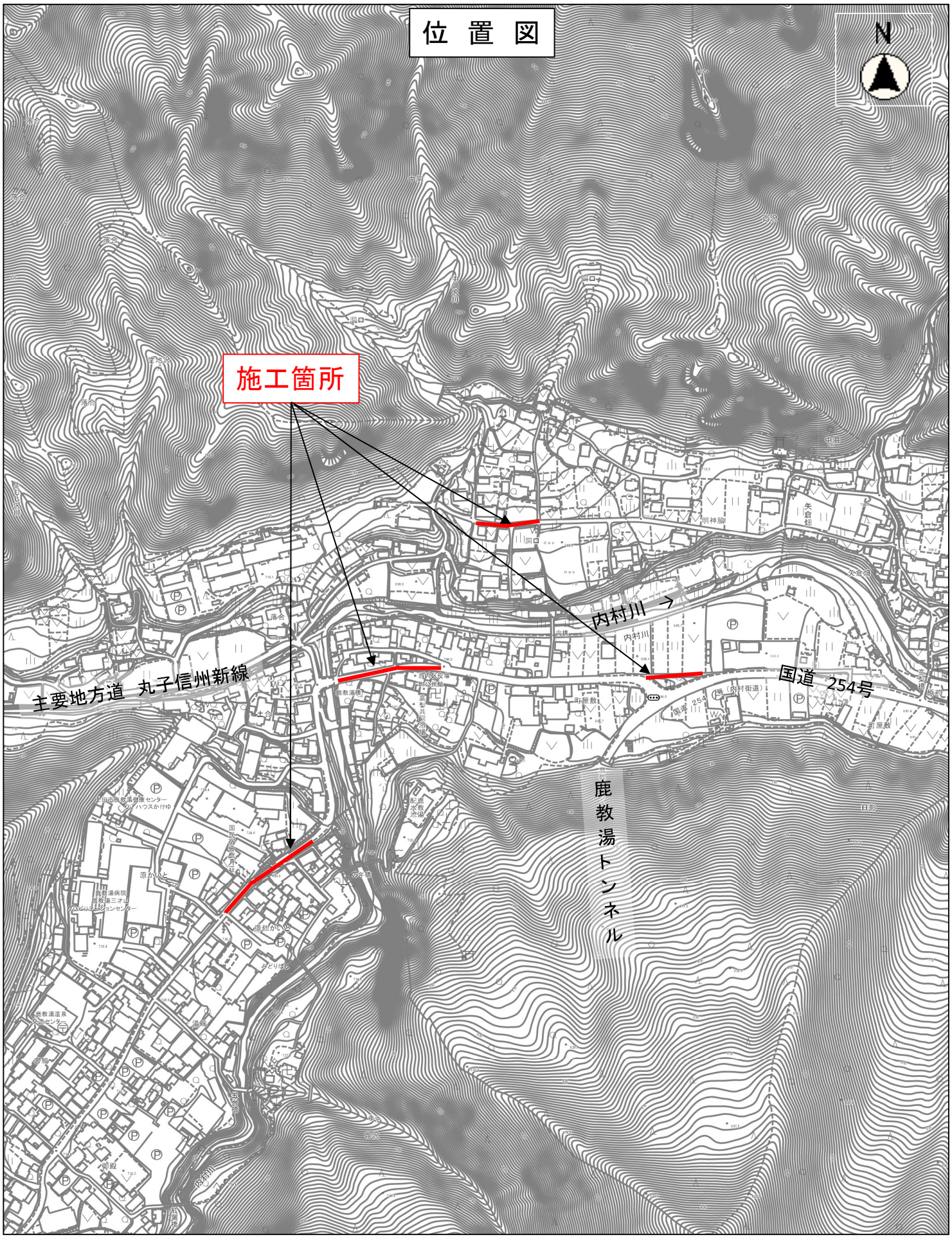


縮尺　1：5000

100　50　0　100　200