平　面　図　S=1/1,500

管渠更生工　φ350　L=150.1m

HPφ350　L=146.3m

人孔接続部耐震化工　φ350　N=8箇所

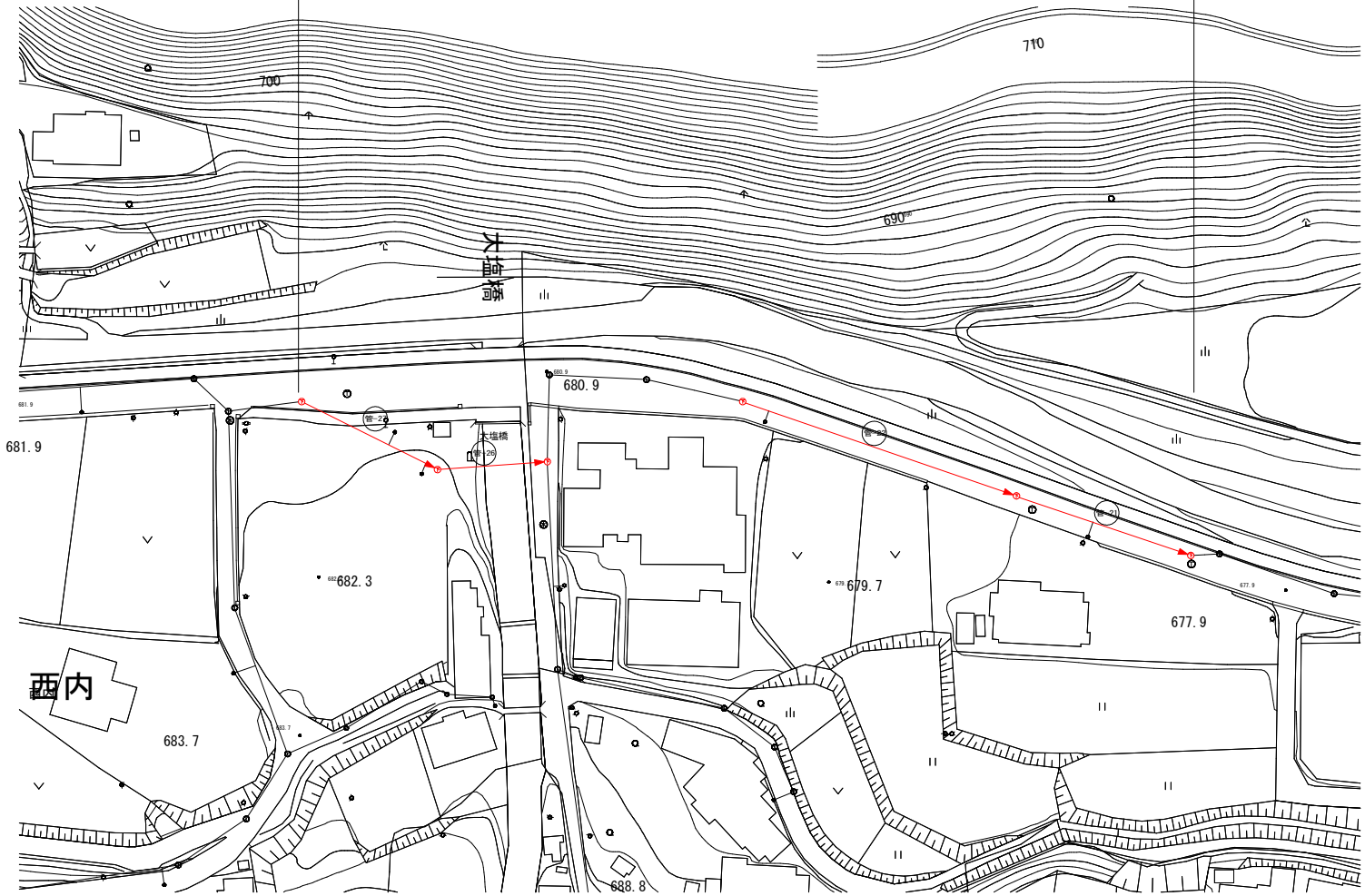

令和８年度　特環公共下水道管渠更生工事 西内２工区（西内）					
平面図		縮尺	図示		
上田市西内（西内）					
課長	※	係長	※		
照査	※	設計	※	製図	※
図面番号　3		葉中之　1			
上田市　上下水道局　下水道課					

縦　断　図

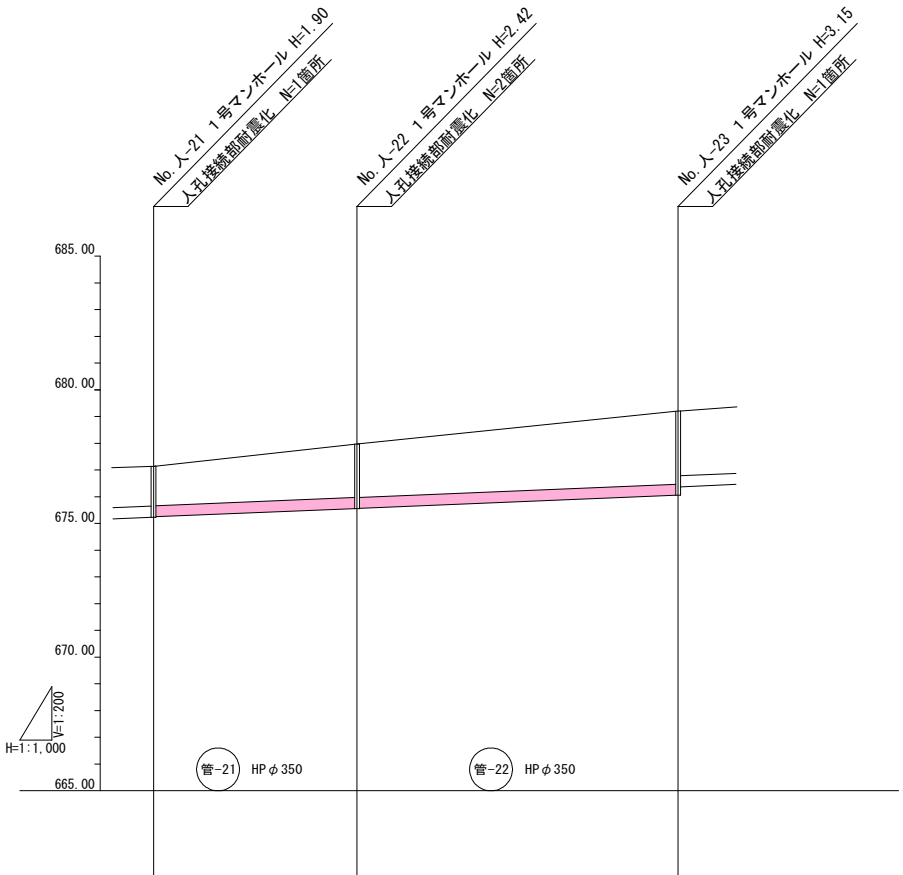

既設管土被り	1.56	2.07 / 2.07	2.79 / 2.48	
管底				
管底 既設管	675.231 / 675.250	675.558 / 675.561	676.056 / 676.369	
地盤高	677.131	677.978	679.206	
区間距離	0.00	38.07	60.05	
追加距離	0.00	38.07	98.13	

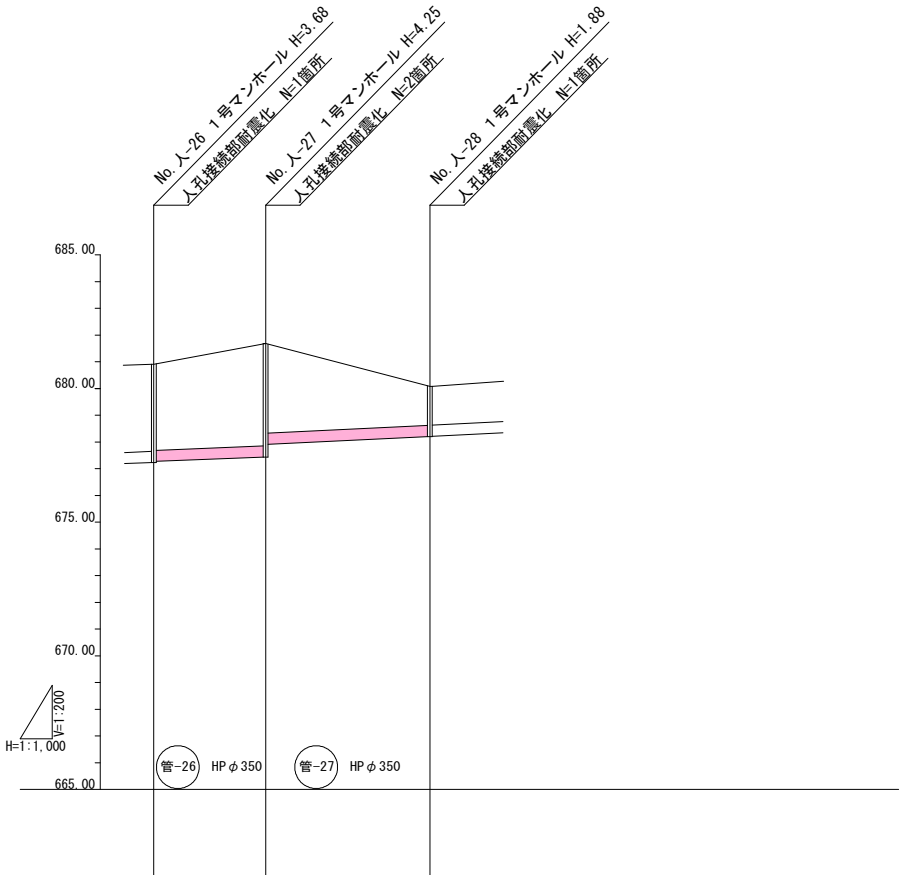

既設管土被り	3.31 / 3.28	3.90 / 3.44	1.55 / 1.53	
管底				
管底 既設管	677.231 / 677.278	677.435 / 677.913	678.201 / 678.214	
地盤高	680.911	681.685	680.081	
区間距離	0.00	20.91	31.05	
追加距離	0.00	20.91	51.99	

令和８年度　特環公共下水道管渠更生工事
西内２工区（西内）

縦断図	縮尺	図示

上田市西内（西内）

課長	※	係長	※

照査	※	設計	※	製図	※

図面番号 3　　葉中之 2

上田市　上下水道局　下水道課

標準横断面図 S=1:10

（参考図）

φ350

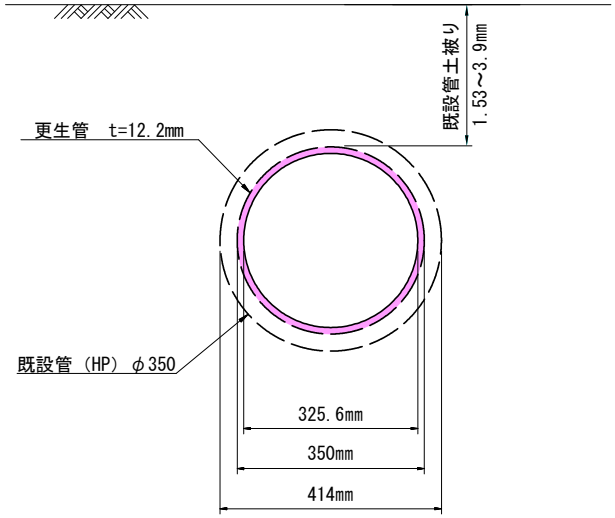

令和８年度　特環公共下水道管渠更生工事 西内２工区（西内）					
標準断面図 （参考図）		縮尺	図示		
上田市西内（西内）					
課長	※	係長	※		
照査	※	設計	※	製図	※
図面番号　3		葉中之　3			
上田市　上下水道局　下水道課					

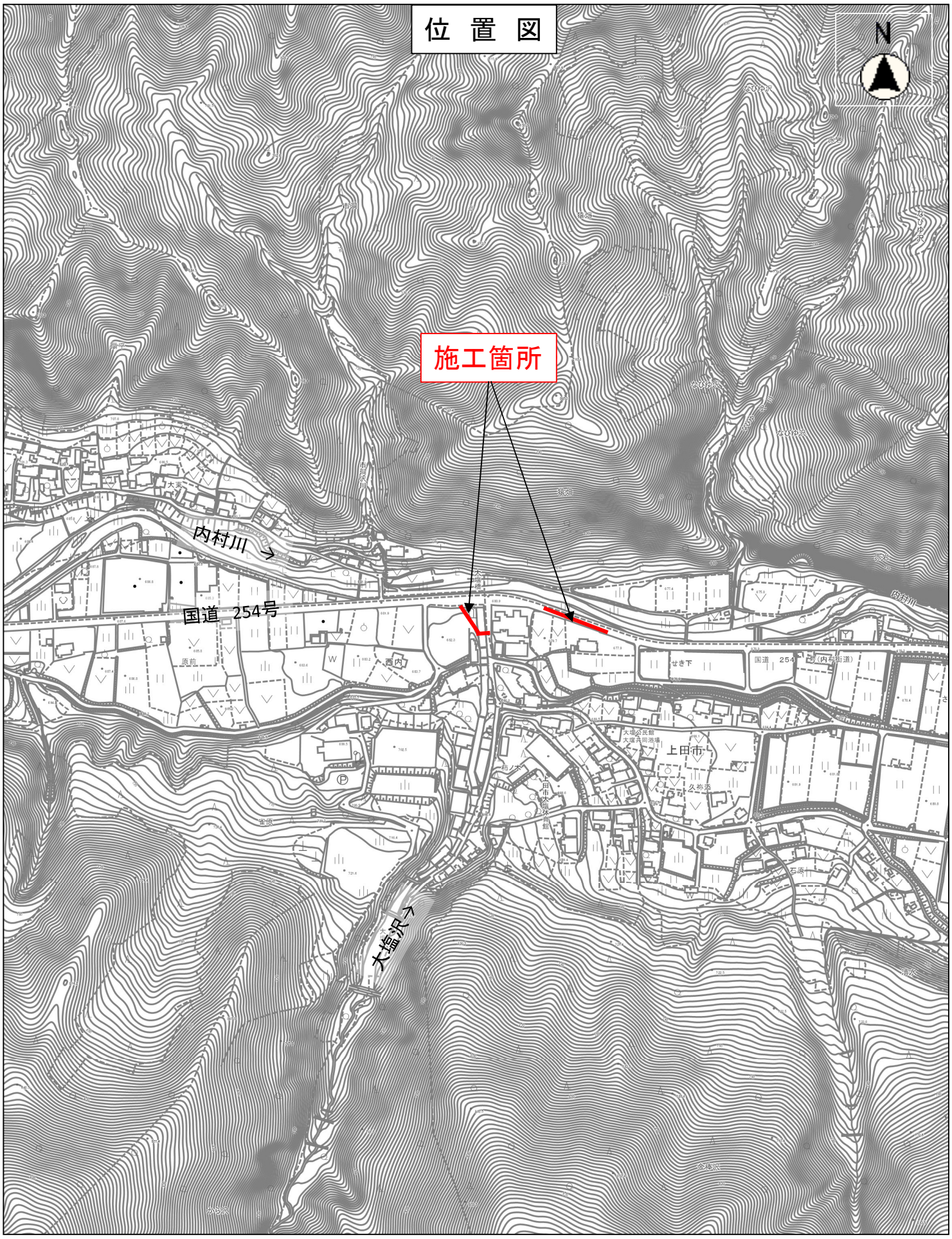
位 置 図
N
施工箇所
内村川
国道 254号
大塩沢
上田市
縮尺 1：5000
100 50 0 100 200