平　面　図

縮尺　１：５００

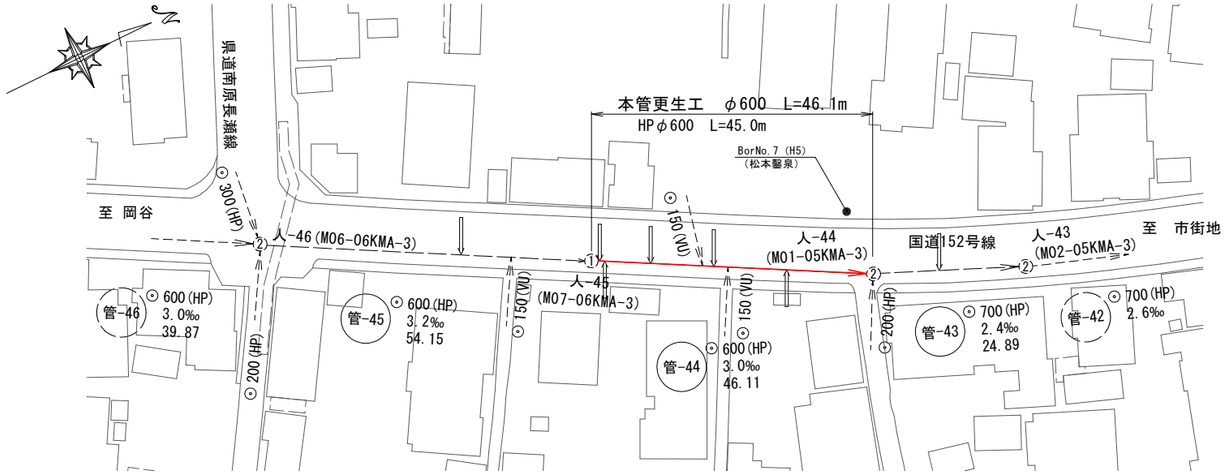

縦　断　図

縮尺　縦１：１００
　　横１：５００

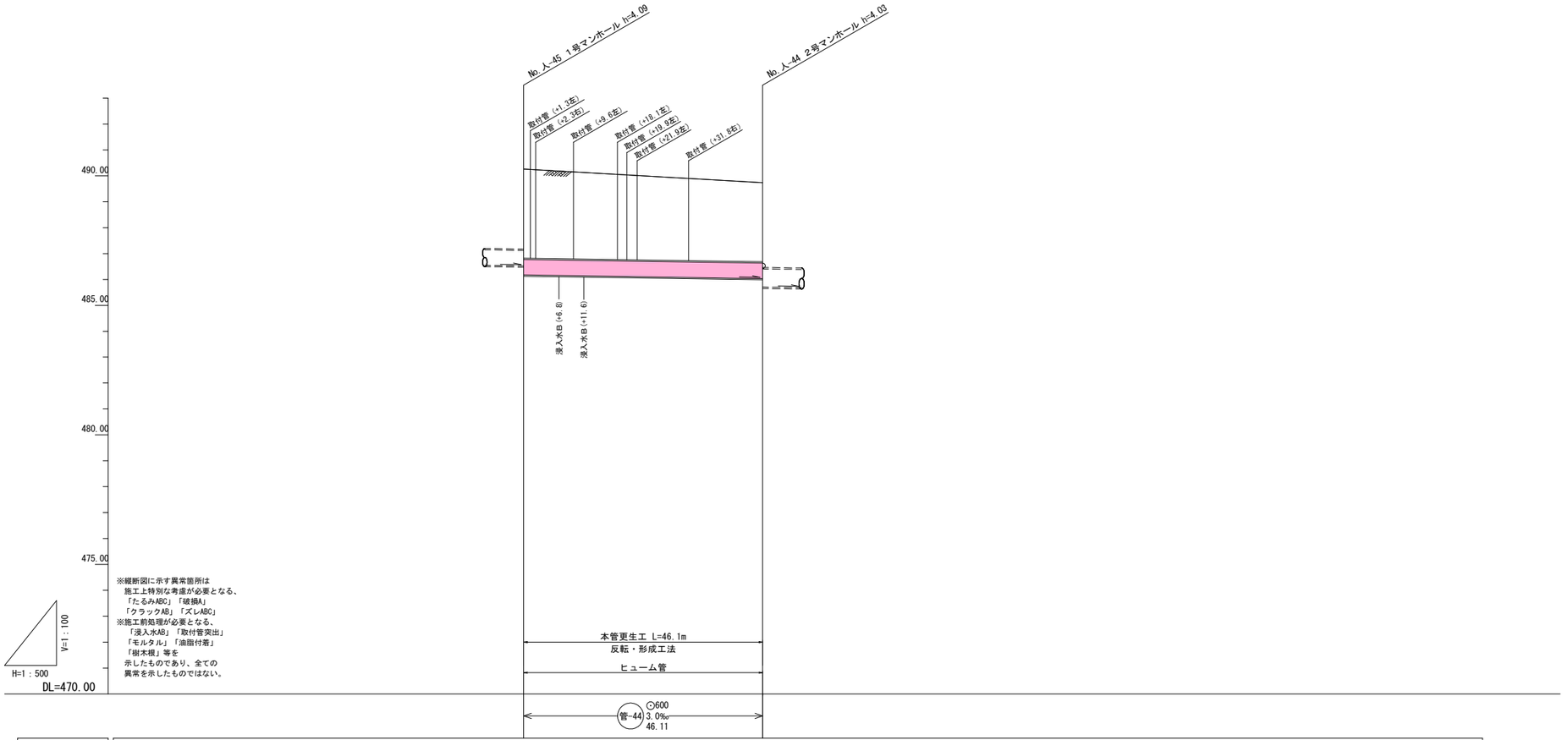

地　盤　高	490.262	489.724
土　被　り	3.04 3.44	3.05 3.38
管　底　高	486.572 486.172	486.034 485.706
追　加　距　離	0.00	46.11

※ 取止管は本管更生工路線のみ記載し、
他路線は記載を省略した。

案内図

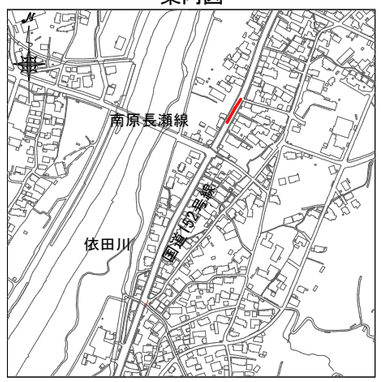

標準断面図

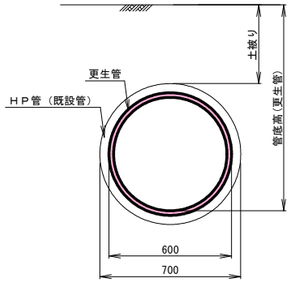

※ 構造計算により更生管厚を算出すること。

種　別	記　号
管渠情報	（調査番号）⊙管径(管種) 勾配（‰） 人孔間延長（m）
マンホール情報	人-30(M03-07KMA95-1) 調査番号　（番　　号）

凡　例

種　別	記　号	形状寸法
組立1号マンホール	①	内径90cm円形
組立2号マンホール	②	内径120cm円形
組立3号マンホール	③	内径150cm円形
現場打4号マンホール	⊕	内径180cm円形
既設管きょ	- - - - →	
取付管	⟹	
本管更生工	⟶	

注1）管断面、管勾配、延長は台帳による。

令和８年度　公共下水道管渠更生工事
丸子工区（長瀬中央）

平面図・縦断図 標準断面図	縮尺	図示

上田市長瀬（長瀬中央）

課長	※	係長	※

照査	※	設計	※	製図	※

図面番号　1　　葉中之　1

上田市　上下水道局　下水道課

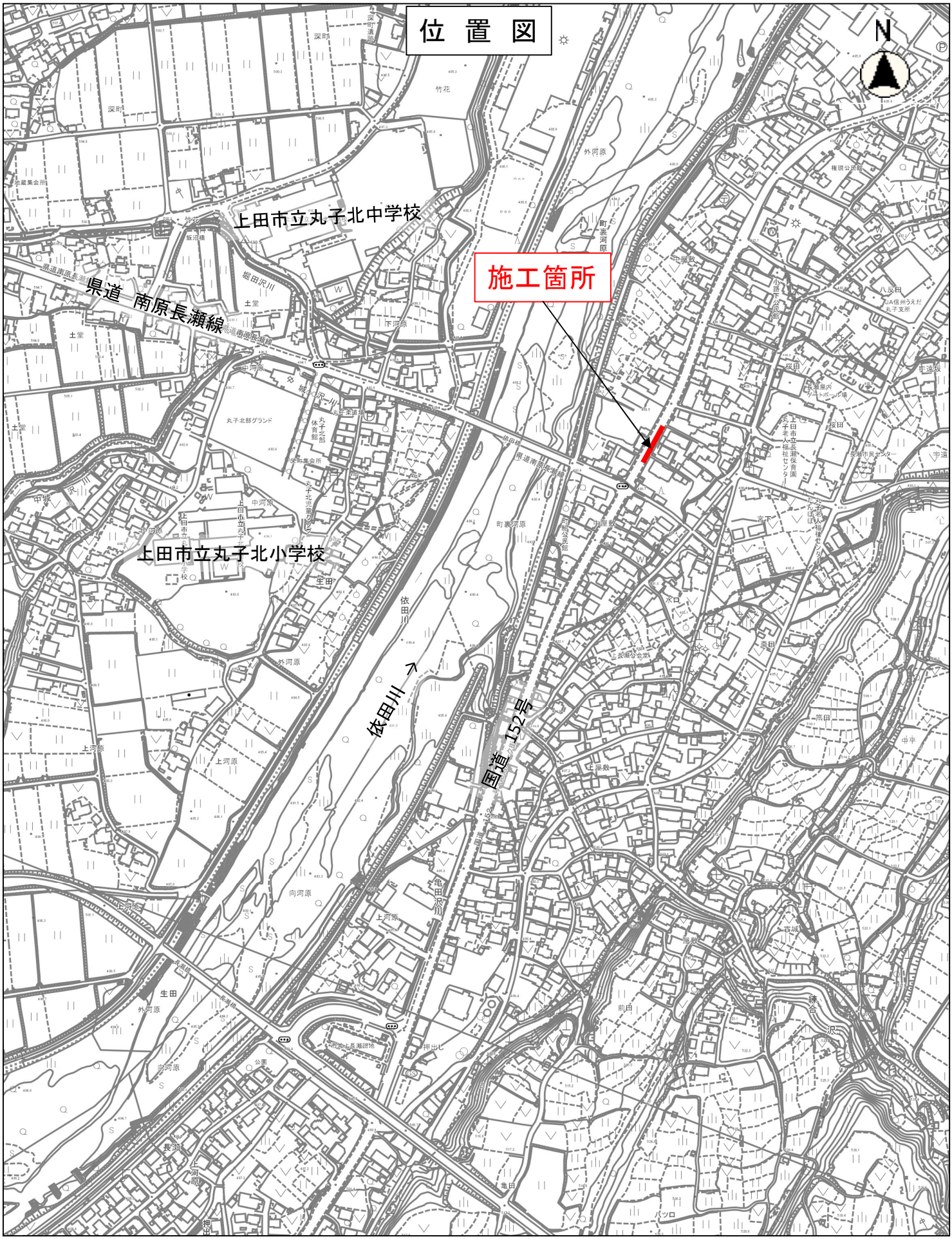

縮尺 1：5000

100 50 0 100 200