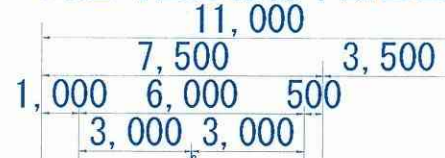
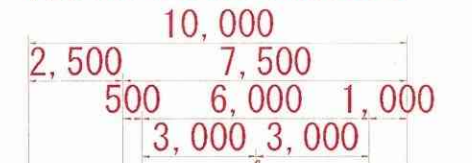


川辺町国分線標準断面図



神畑原峠線標準断面図



平面図

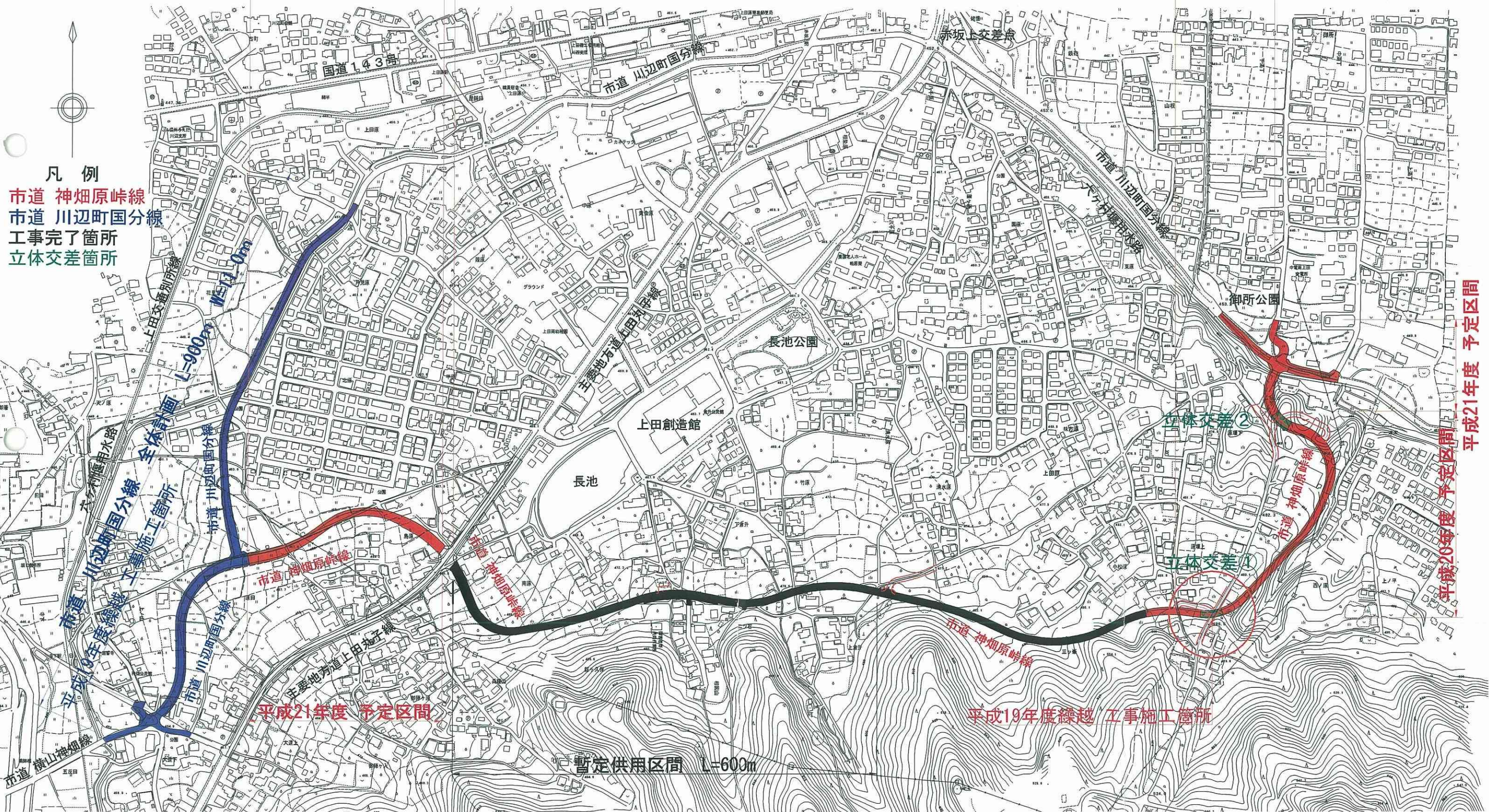
S=1:10,000

市道 神畑原峠線 全体計画 L=1,800m W=10.0m

神畑・倉升 L=270m

倉升・川辺町 L=1,060m

御所 L=470m



- 凡例
- 市道 神畑原峠線 (Red line)
  - 市道 川辺町国分線 (Blue line)
  - 工事完了箇所 (Green outline)
  - 立体交差箇所 (Green circle)

平成21年度 予定区間

平成19年度繰越 工事施工箇所

暫定供用区間 L=600m

平成20年度 予定区間

平成21年度 予定区間