

西塩田地域 人・農地プランアンケート集計結果1

農地面積 (ha) 農家数(戸)

アンケート送付	367.0	961
アンケート回答	245.2	470
アンケート回収率 (%)	66.8	48.9

農地面積 (ha) 農家数(戸) 農家当たり面積(a)

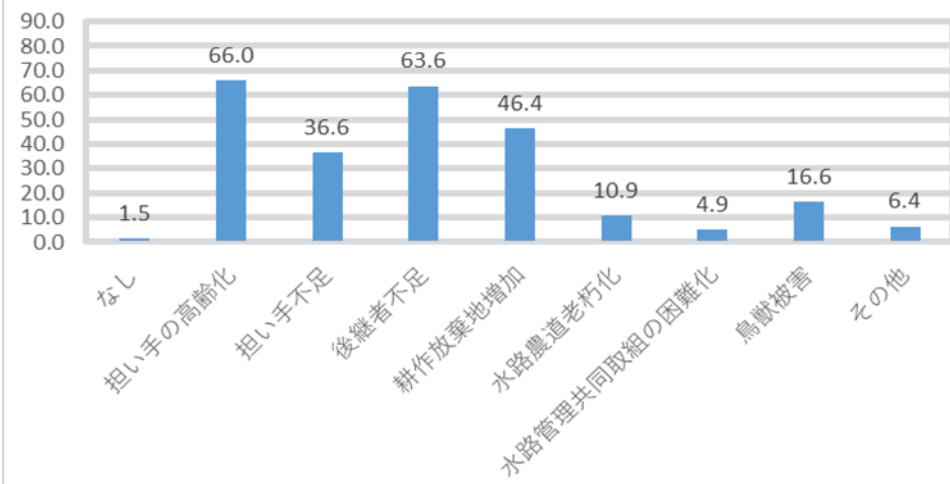
西塩田地域	245.2	470	52.2
-------	-------	-----	------

1.農地の現況

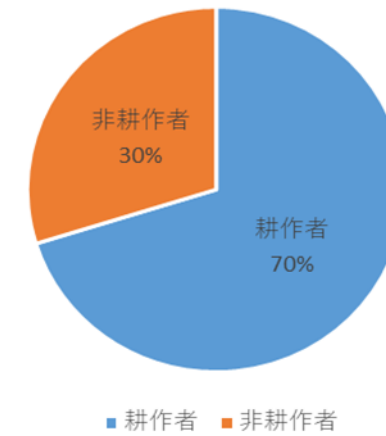
	田	畑	果樹園	非耕作農地	非農地
筆数 (筆)	1267	1001	68	495	236
筆数割合 (%)	38.9	30.8	2.1	15.2	7.3
面積 (a)	12416.9	5883.2	532.7	2560.7	1166.9
面積割合 (%)	50.6	24.0	2.2	10.4	4.8

*複数回答を含む

2.地域の課題 回答割合 (%)



3.耕作者と非耕作者の割合 (農家数)



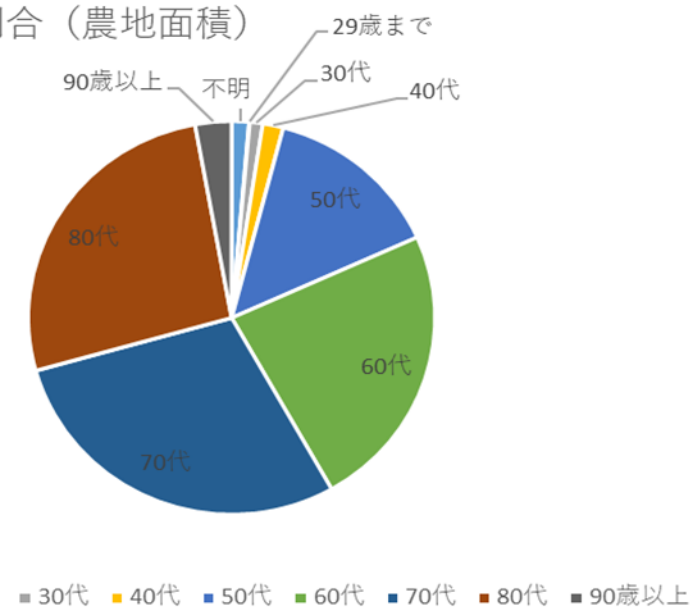
4-1.耕作者の年齢分布

	不明*	29歳 まで	30代	40代	50代	60代	70代	80代	90歳 以上	平均値
農家数 (戸)	6	1	4	9	18	100	104	68	20	72.2
農家数割合 (%)	1.8	0.3	1.2	2.7	5.5	30.3	31.5	20.6	6.1	
農地面積 (a)	297.3	12.0	222.4	355.4	3078.0	5108.4	6261.8	5734.9	627.8	71.1
農地面積割合 (%)	1.4	0.1	1.0	1.6	14.2	23.5	28.9	26.4	2.9	

*:不明には法人や団体を含む

西塩田地域 の耕作者数 (戸) 470

4-2.耕作者年齢割合 (農地面積)

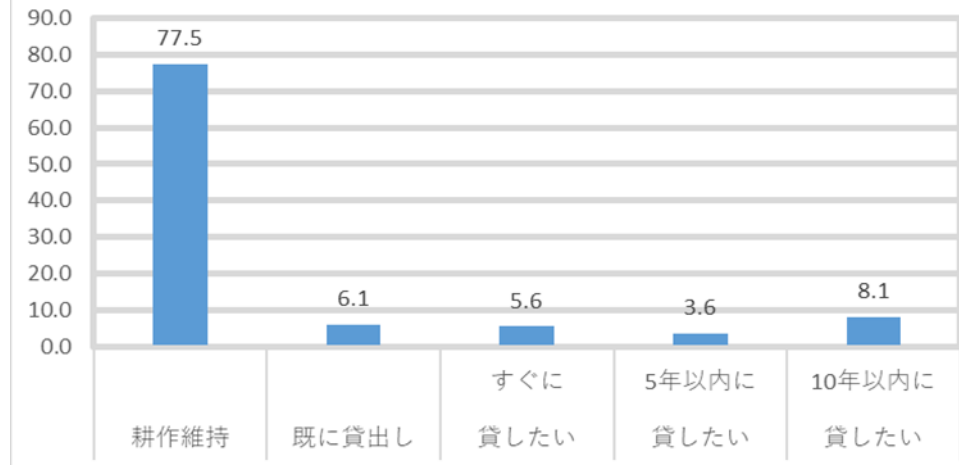


5-1.農地ごとの今後の経営方針

	耕作維持	既に貸出し	すぐに貸したい	5年以内に貸したい	10年以内に貸したい
面積 (a)	19005.3	1490.7	1378.4	893.6	1989.9
面積割合 (%)	77.5	6.1	5.6	3.6	8.1

*複数回答を含む

5-2.農地の経営方針

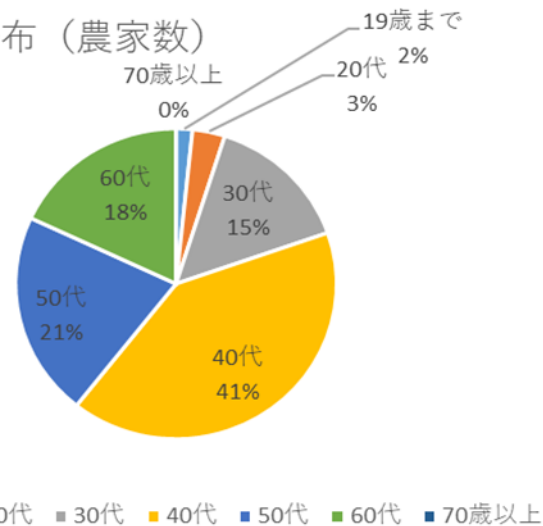


6-1.後継者の有無

	後継者あり	後継者未定	後継者無し
農家数 (戸)	69	111	278
農家数割合 (%)	14.7	23.6	59.1
農地面積 (a)	7496.2	7469.1	9281.2
農地面積割合 (%)	30.6	30.5	37.9

*複数回答を含む

6-2.後継者年齢分布 (農家数)



7-1.経営方針

	拡大希望	縮小希望
農家数 (戸)	11	131
農家数割合 (%)	2.3	27.9
農地面積 (a)	2064.8	5108.9
農地面積割合 (%)	8.4	20.8

*複数回答を含む

西塩田地域の耕作者数 (戸)

470

7-2.拡大したい田の面積

	10a以内	10a超1ha以内	1ha超	平均面積 (a)
農家数 (戸)	0	4	5	306.3
農家数割合 (%)	0.0	0.9	1.1	

7-3.田を拡大したい時期

	すぐ	5年以内	10年以内
農家数 (戸)	6	4	1
農家数割合 (%)	1.3	0.9	0.2

*複数回答を含む

7-4.拡大したい畑の面積

	10a以内	10a超1ha以内	1ha超	平均面積 (a)
農家数 (戸)	1	3	0	57.0
農家数割合 (%)	0.2	0.6	0.0	

7-5.畑を拡大したい時期

	すぐ	5年以内	10年以内
農家数 (戸)	3	1	1
農家数割合 (%)	0.6	0.2	0.2

*複数回答を含む

7-6.拡大したい果樹園の面積

	10a以内	10a超1ha以内	1ha超	平均面積 (a)
農家数 (戸)	0	0	0	0.0
農家数割合 (%)	0.0	0.0	0.0	

7-7.果樹園を拡大したい時期

	すぐ	5年以内	10年以内
農家数 (戸)	0	0	0
農家数割合 (%)	0.0	0.0	0.0

*複数回答を含む