

東塩田地域 人・農地プランアンケート集計結果1

農地面積 (ha) 農家数(戸)

アンケート送付	340.0	827
アンケート回答	240.3	471
アンケート回収率 (%)	70.7	57.0

農地面積 (ha) 農家数(戸) 農家当たり面積(a)

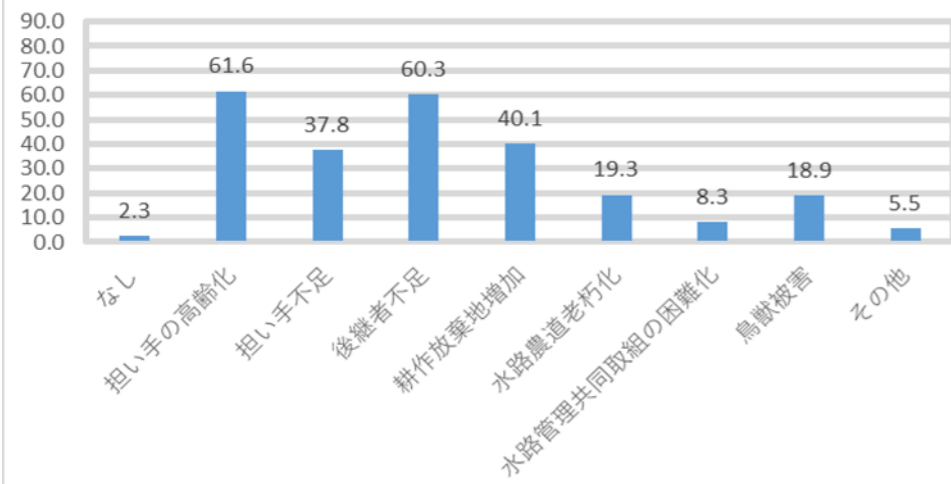
東塩田地域	240.3	471	51.0
-------	-------	-----	------

1.農地の現況

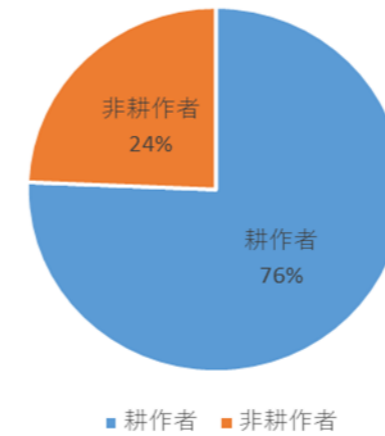
	田	畑	果樹園	非耕作農地	非農地
筆数 (筆)	1050	834	111	364	222
筆数割合 (%)	37.2	29.5	3.9	12.9	7.9
面積 (a)	12921.2	4589.1	1004.6	2105.4	977.0
面積割合 (%)	53.8	19.1	4.2	8.8	4.1

*複数回答を含む

2.地域の課題 回答割合 (%)



3.耕作者と非耕作者の割合 (農家数)



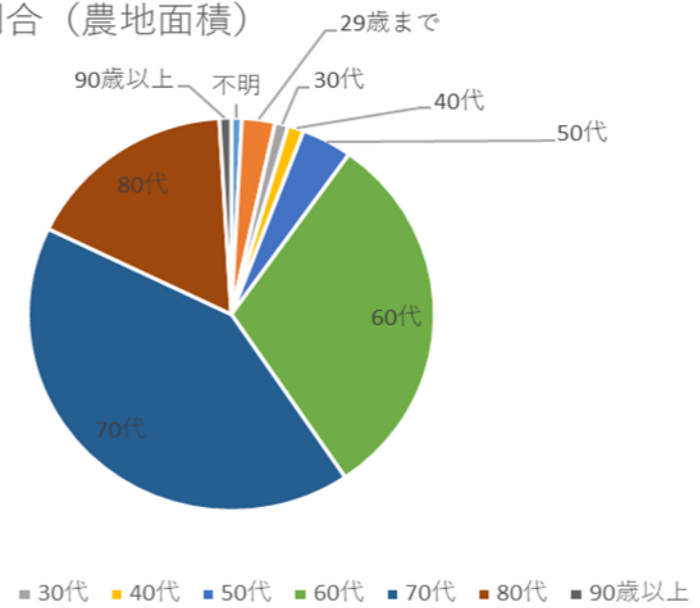
4-1.耕作者の年齢分布

	不明*	29歳 まで	30代	40代	50代	60代	70代	80代	90歳 以上	平均値
農家数 (戸)	8	1	4	5	23	89	151	61	12	71.6
農家数割合 (%)	2.3	0.3	1.1	1.4	6.5	25.1	42.7	17.2	3.4	
農地面積 (a)	182.0	574.7	228.8	277.4	882.3	6705.8	9084.7	3685.7	207.1	69.6
農地面積割合 (%)	0.8	2.6	1.0	1.3	4.0	30.7	41.6	16.9	0.9	

*:不明には法人や団体を含む

東塩田地域 の耕作者数 (戸) 471

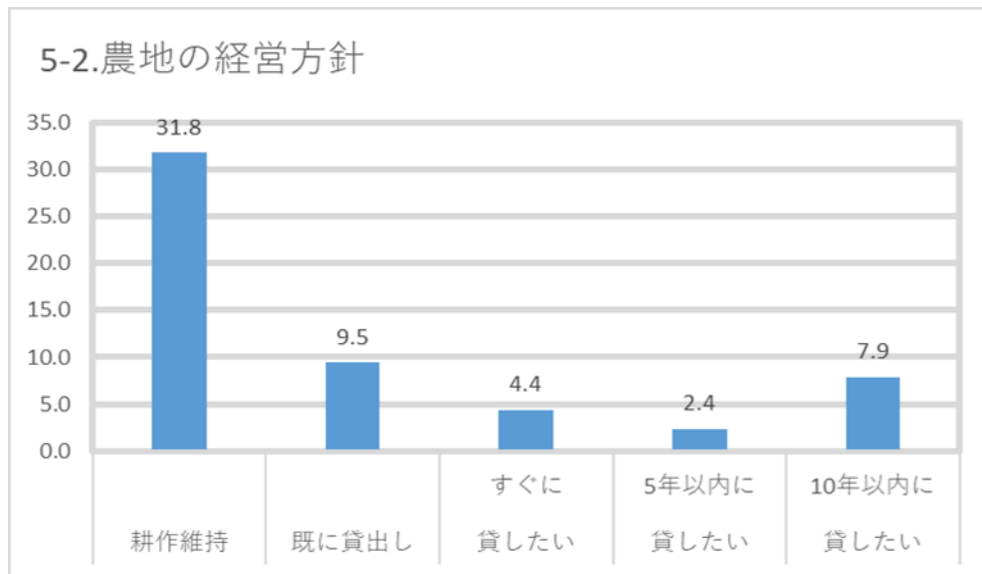
4-2.耕作者年齢割合 (農地面積)



5-1.農地ごとの今後の経営方針

	耕作維持	既に貸出し	すぐに貸したい	5年以内に貸したい	10年以内に貸したい
面積 (a)	7648.0	2272.1	1053.8	565.3	1893.1
面積割合 (%)	31.8	9.5	4.4	2.4	7.9

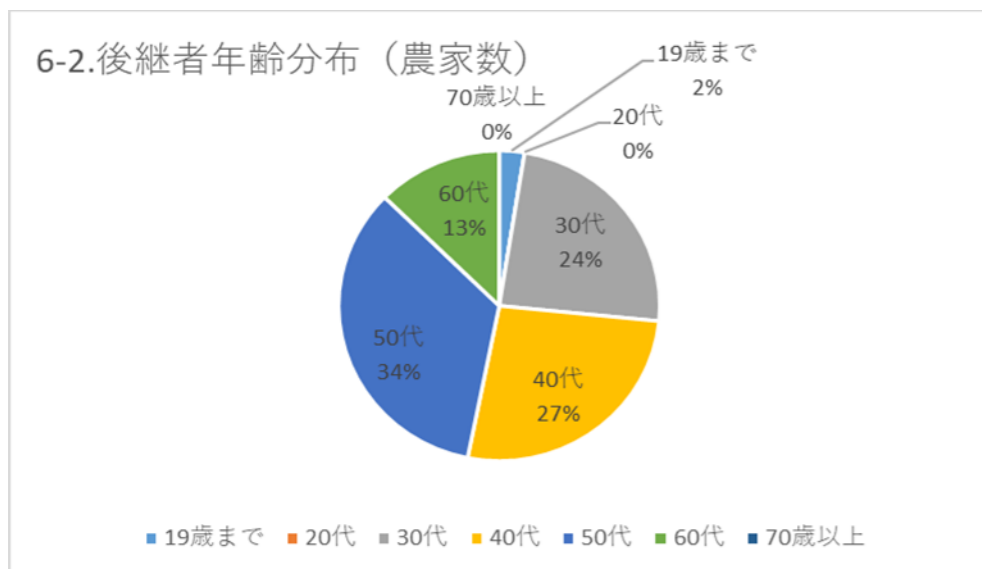
*複数回答を含む



6-1.後継者の有無

	後継者あり	後継者未定	後継者無し
農家数 (戸)	88	125	248
農家数割合 (%)	18.7	26.5	52.7
農地面積 (a)	10167.3	5781.3	7163.4
農地面積割合 (%)	42.3	24.1	29.8

*複数回答を含む



7-1.経営方針

	拡大希望	縮小希望
農家数 (戸)	18	130
農家数割合 (%)	3.8	27.6
農地面積 (a)	4434.4	6066.9
農地面積割合 (%)	18.5	25.3

*複数回答を含む

東塩田地域の耕作者数 (戸)

471

7-2.拡大したい田の面積

	10a以内	10a超1ha以内	1ha超	平均面積 (a)
農家数 (戸)	0	6	3	254.6
農家数割合 (%)	0.0	1.3	0.6	

7-3.田を拡大したい時期

	すぐ	5年以内	10年以内
農家数 (戸)	4	5	0
農家数割合 (%)	0.8	1.1	0.0

*複数回答を含む

7-4.拡大したい畑の面積

	10a以内	10a超1ha以内	1ha超	平均面積 (a)
農家数 (戸)	0	5	2	181.9
農家数割合 (%)	0.0	1.1	0.4	

7-5.畑を拡大したい時期

	すぐ	5年以内	10年以内
農家数 (戸)	3	3	1
農家数割合 (%)	0.6	0.6	0.2

*複数回答を含む

7-6.拡大したい果樹園の面積

	10a以内	10a超1ha以内	1ha超	平均面積 (a)
農家数 (戸)	0	1	0	60.0
農家数割合 (%)	0.0	0.2	0.0	

7-7.果樹園を拡大したい時期

	すぐ	5年以内	10年以内
農家数 (戸)	0	0	1
農家数割合 (%)	0.0	0.0	0.2

*複数回答を含む